detektor

GUÍA DE USO · TRACKING

Histórico de recorridos

Consulta trayectos pasados, filtra eventos y reprodúcelos.

En esta guía aprenderás a:

- Consultar **por dónde estuvo** tu vehículo en fechas pasadas.
- Ver solo el trayecto **entre dos lugares** o solo ciertos eventos.
- **Reproducir** el recorrido como si fuera un video.
- Leer los colores y los íconos del recorrido.

Paso a paso

Consulta un recorrido en pocos pasos.

1 Abre el histórico

Haz clic en el botón del **reloj**, en la parte inferior izquierda del mapa. El mapa se limpia y a la derecha aparece el panel de consulta.

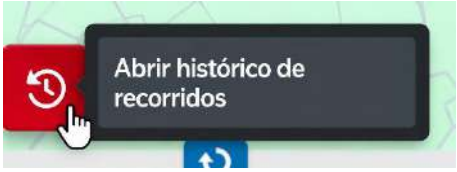

2 Elige el vehículo y las fechas

Selecciona el **vehículo** que quieres consultar. Luego elige la **fecha y hora de inicio** y la **fecha y hora de fin** en el calendario.

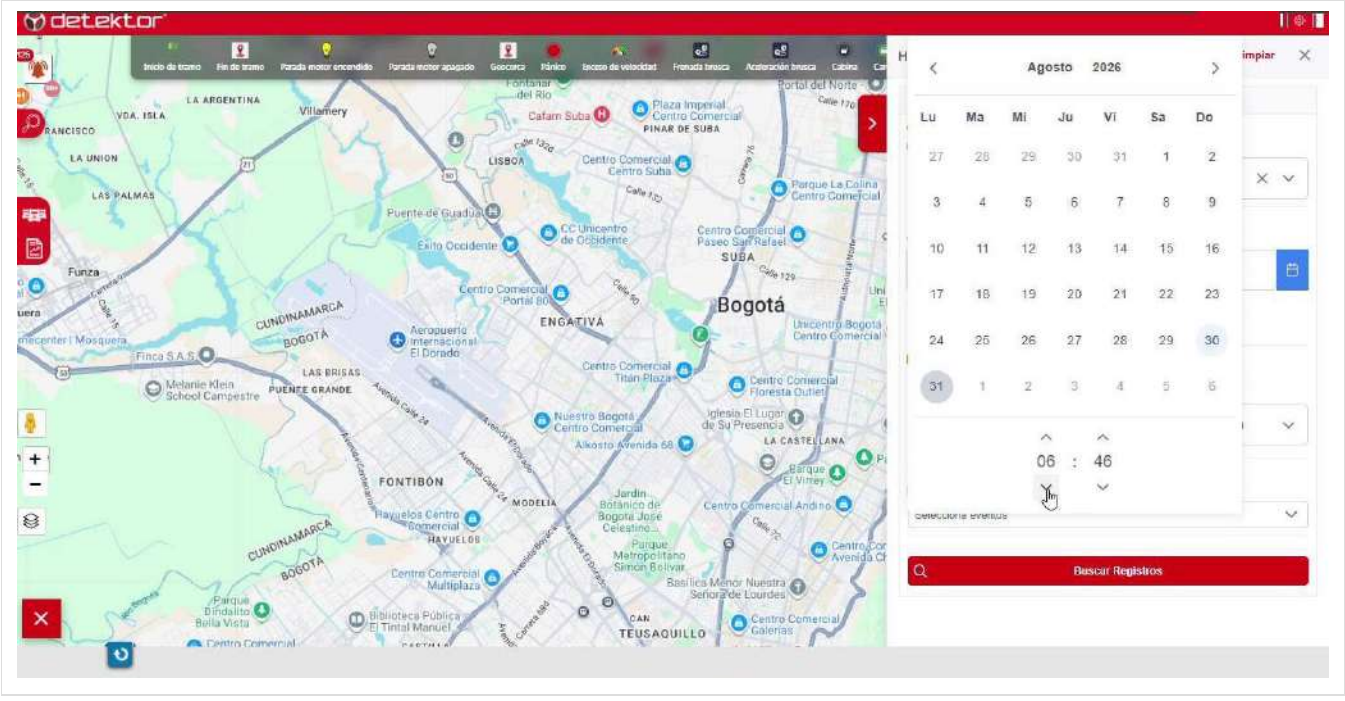

CONSEJO Mientras más corto sea el rango de fechas, más rápido verás los resultados.

3 Elige cómo ver la hora (opcional)

Normalmente son iguales. Pueden variar si el vehículo estuvo un tiempo sin señal.

- **Fecha GPS:** la hora en que tu vehículo registró cada punto. Es la opción recomendada.
- **Fecha servidor:** la hora en que esa información llegó a la plataforma.

4 Filtra por lugares o eventos (opcional)

- **Recorrido entre geocercas:** la plataforma te sugiere las zonas por donde pasó tu vehículo. Elige un punto de partida y uno de llegada, por ejemplo, de tu casa a tu oficina.
- **Filtro de eventos:** muestra solo lo que te interesa, como encendidos, apagados o excesos de velocidad.

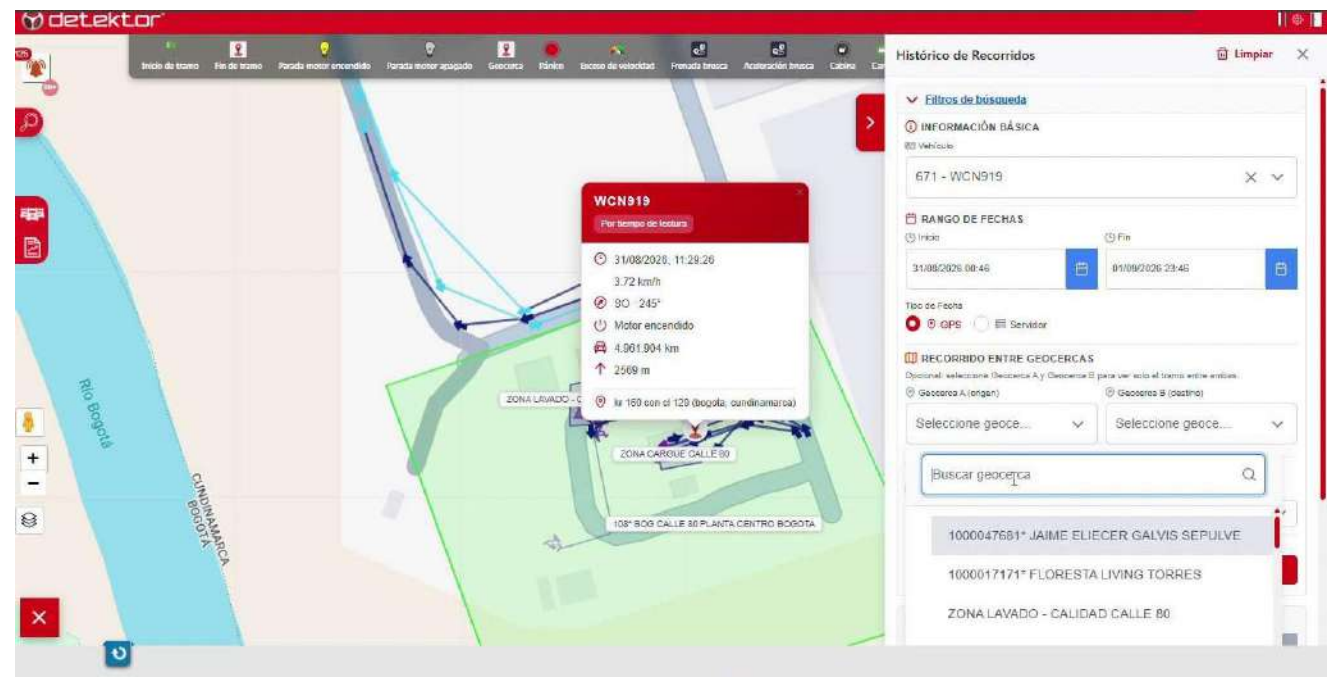

5 Busca

Pulsa **Buscar registros**. En el mapa aparecerá el recorrido y a la derecha el resumen.

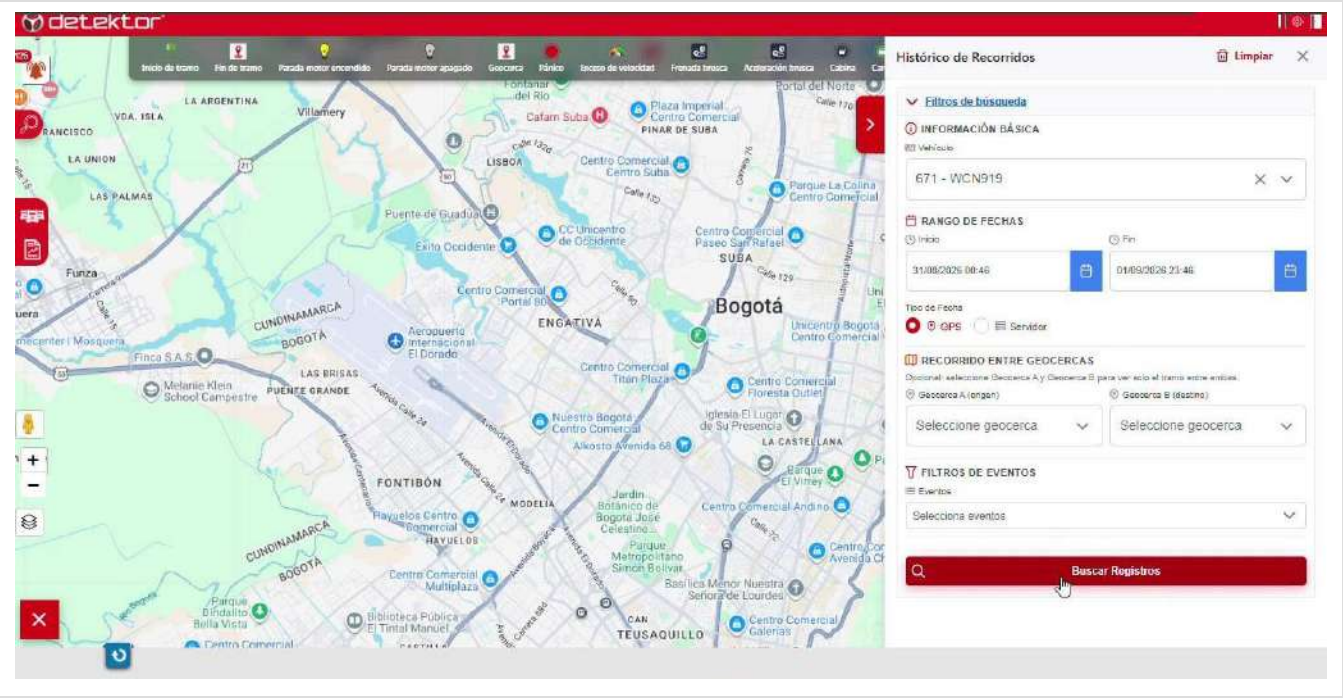

6 Revisa el resumen por tramos

El recorrido se divide en **tramos**: cada tramo va desde que el vehículo se enciende hasta que se apaga. En cada uno verás:

- Hora de inicio y de fin, y cuánto duró.
- Kilómetros recorridos y velocidad máxima.
- Eventos que ocurrieron en ese trayecto.

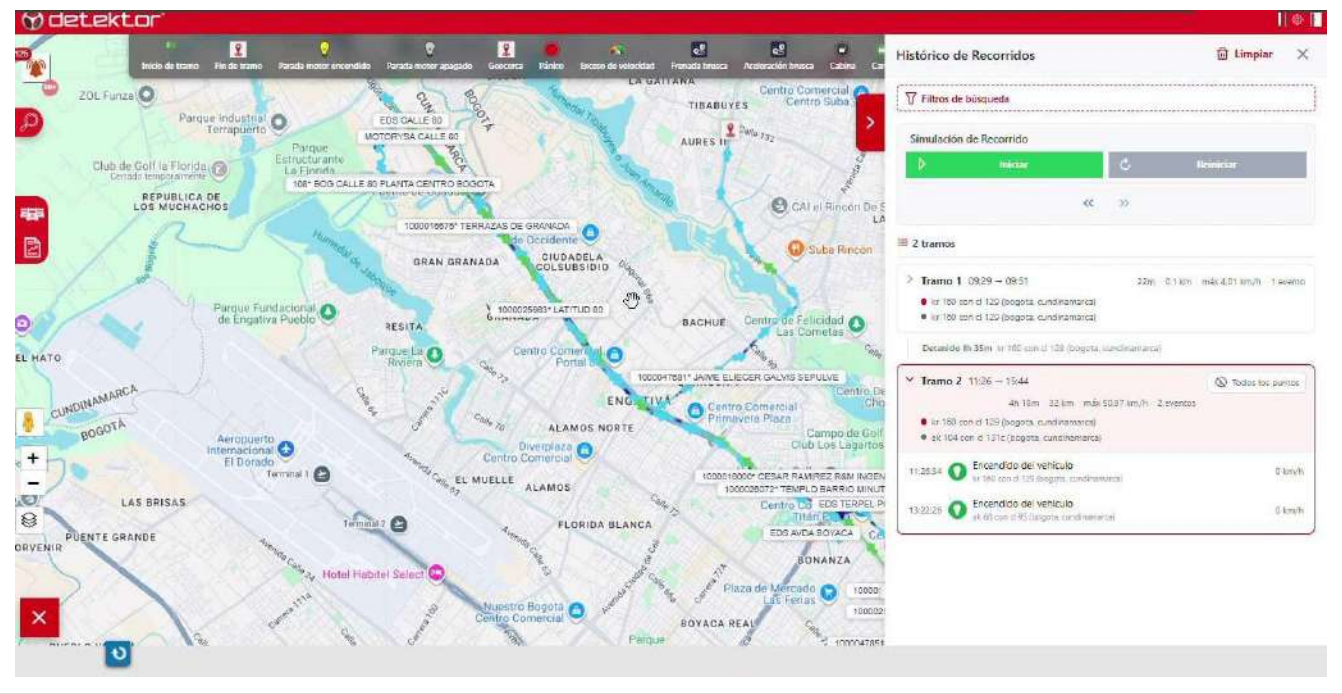

7 Mira el detalle de cada punto

Haz clic sobre cualquier punto del recorrido. Verás la placa, qué ocurrió, la fecha y la hora, si el motor estaba encendido, el kilometraje total y la dirección aproximada.

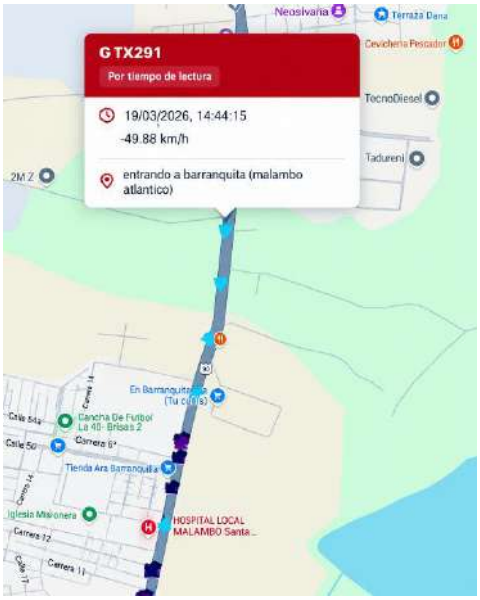

8 Reproduce el recorrido

Con los botones de **Simulación de recorrido** puedes **iniciar**, **pausar** y **reiniciar** la reproducción, y hacerla más rápida o más lenta con las flechas. Un círculo rojo recorre el trayecto en el mismo orden en que ocurrió.



> **CONSEJO** Para empezar desde un momento específico, haz clic en ese punto del mapa o de la lista y luego pulsa **Iniciar**.

Cómo leer el recorrido

El color de la línea te dice a qué velocidad iba tu vehículo.

Color	Nombre	Velocidad
	Rojo	Más de 90 km/h.
	Magenta	Entre 71 y 90 km/h.
	Verde	Entre 41 y 70 km/h.
	Azul claro	Entre 11 y 40 km/h.
	Azul oscuro	Entre 1 y 10 km/h.
	Morado	Prácticamente quieto (menos de 1 km/h).

Íconos que puedes encontrar

El panel tiene una **leyenda** que explica cada ícono. Estos son los más comunes:

- Inicio y fin de cada tramo.
- Parada con motor encendido y parada con motor apagado.
- Entrada a una zona (geocerca).
- Botón de pánico.
- Exceso de velocidad, frenada brusca y aceleración brusca.
- Apertura de puertas.

IMPORTANTE Los eventos disponibles dependen del equipo instalado en tu vehículo y de tu plan.

Resumen rápido

Tenlo a mano para consultas del día a día.

Quiero…	Haz esto
Abrir el histórico	Botón del **reloj**, abajo a la izquierda.
Ver un día específico	Elige el vehículo, las fechas y pulsa **Buscar registros**.
Ver solo un trayecto	Usa **Recorrido entre geocercas** y elige partida y llegada.
Ver solo ciertos eventos	Usa el **Filtro de eventos**.
Saber qué pasó en un punto	Haz **clic** sobre el punto.
Repetir el recorrido	Usa **Iniciar** en Simulación de recorrido.

Preguntas frecuentes

¿Cuántos días puedo consultar?

Los que necesites. Ten en cuenta que, mientras más días elijas, más tiempo tarda en cargar.

¿Por qué veo muchas líneas encima de otras?

Porque el vehículo pasó varias veces por el mismo camino en el periodo que elegiste. Prueba con un rango de fechas más corto.

¿Por qué no aparecen resultados?

Revisa que hayas elegido el vehículo correcto, las fechas y las horas, y que los filtros no sean demasiado específicos.

¿Qué fecha debo usar, GPS o servidor?

La **fecha GPS**, porque muestra el momento real en que ocurrió cada punto.

> **IMPORTANTE:** ¿Necesitas ayuda? Comunícate con el equipo de soporte de Detektor en tu país. Las imágenes de esta guía son de referencia; lo que ves en tu pantalla puede variar según tu plan y la configuración de tu cuenta.