

LOTISSEMENT La Clé des Champs

Lot N° 9 superficie de 616 m²
Vente à

Département du Lot-et-Garonne

Commune d'Estillac

Adresse : Chemin de Lassalle

Section : BB

N° parcelle : 252

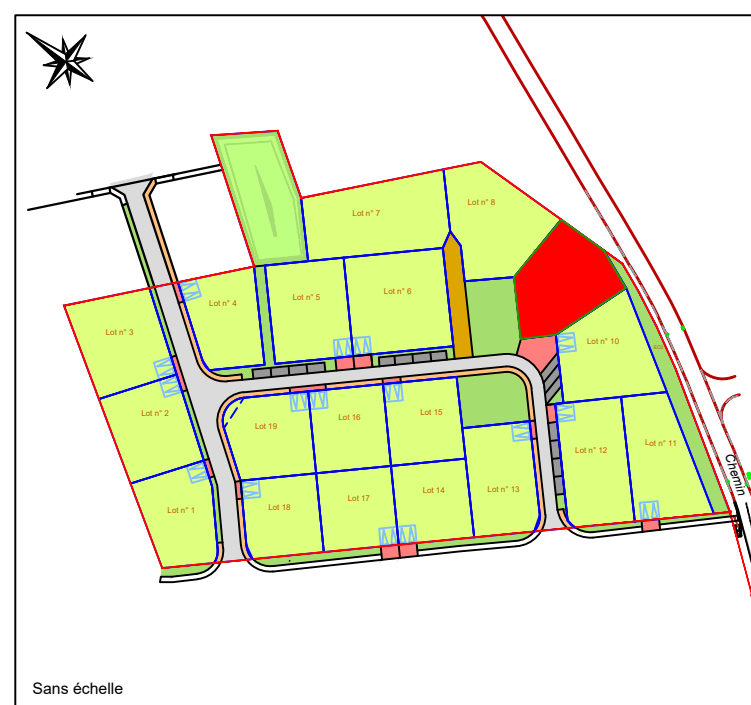
Surface de plancher : 200 m²

PA n° 047091 22 A0001

N° Dossier : 190554

Réalisé le : 12/11/2024

PLAN DE MASSE



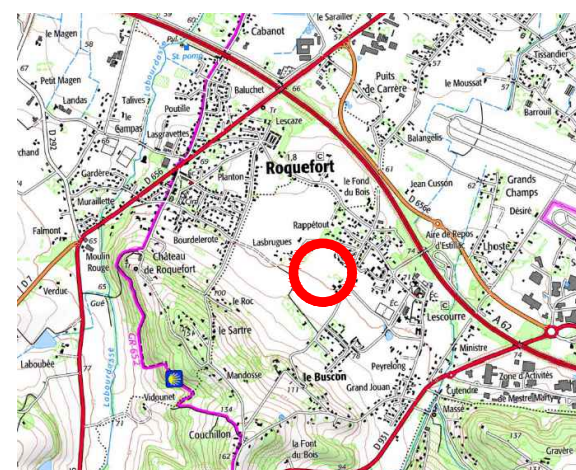
Maitre d'ouvrage

TDSO
TERRAINS du SUD OUEST
SARL TDSO
33 ZAC MESTRE MARTYE
47 310 ESTILLAC
Tel : 05.53.67.04.59

Architecte concepteur

Cyrille BONNET
Architecte - urbaniste
Cyrille BONNET
8 Rue d'Athènes
12 000 RODEZ
Tel : 05.65.73.12.76

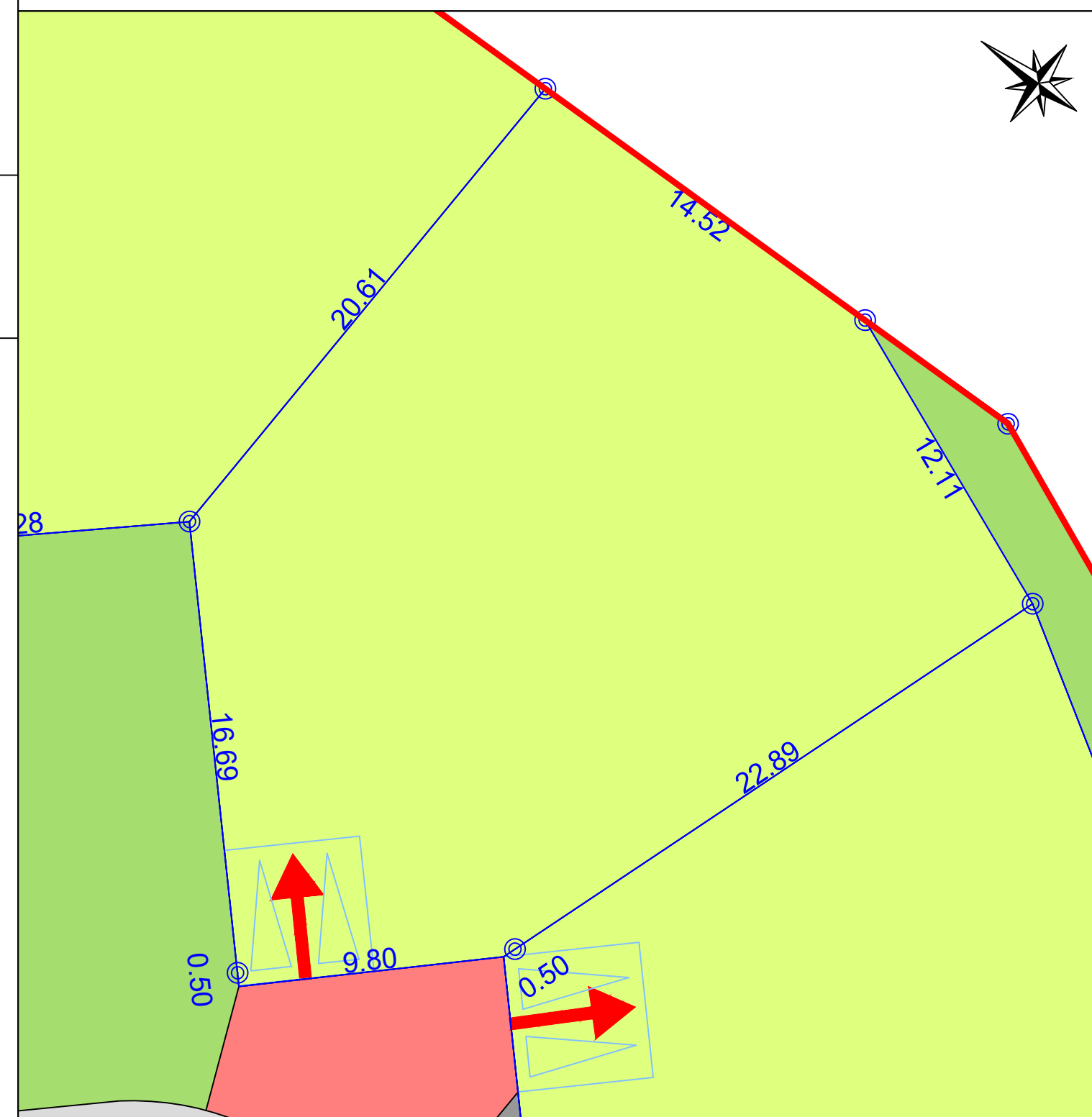
PLAN DE SITUATION



Géomètre - Bureau d'étude

urbactis
GÉOMÈTRE-EXPERT BUREAU D'ÉTUDES
Urbactis
60 Impasse de Berlin
82 000 MONTAUBAN
Tel : 05.63.66.44.22

PLAN DE VENTE



Nota :

- La position des coffrets et regards de branchement est donnée à titre indicatif, elle est susceptible d'être modifiée en fonction de contraintes techniques et/ou administratives.
- Le niveau altimétrique des futures constructions devra être adapté à la profondeur des regards individuels d'assainissement d'eaux pluviales et d'eaux usées.

Format A3

Légende :

- Lot
- Voirie
- Espace vert
- Accès
- Borne OGE
- Place du midi

Signature et date de l'acquéreur

Échelle = 200ème

urbactis
GÉOMÈTRE-EXPERT BUREAU D'ÉTUDES

Echelle 1/200

