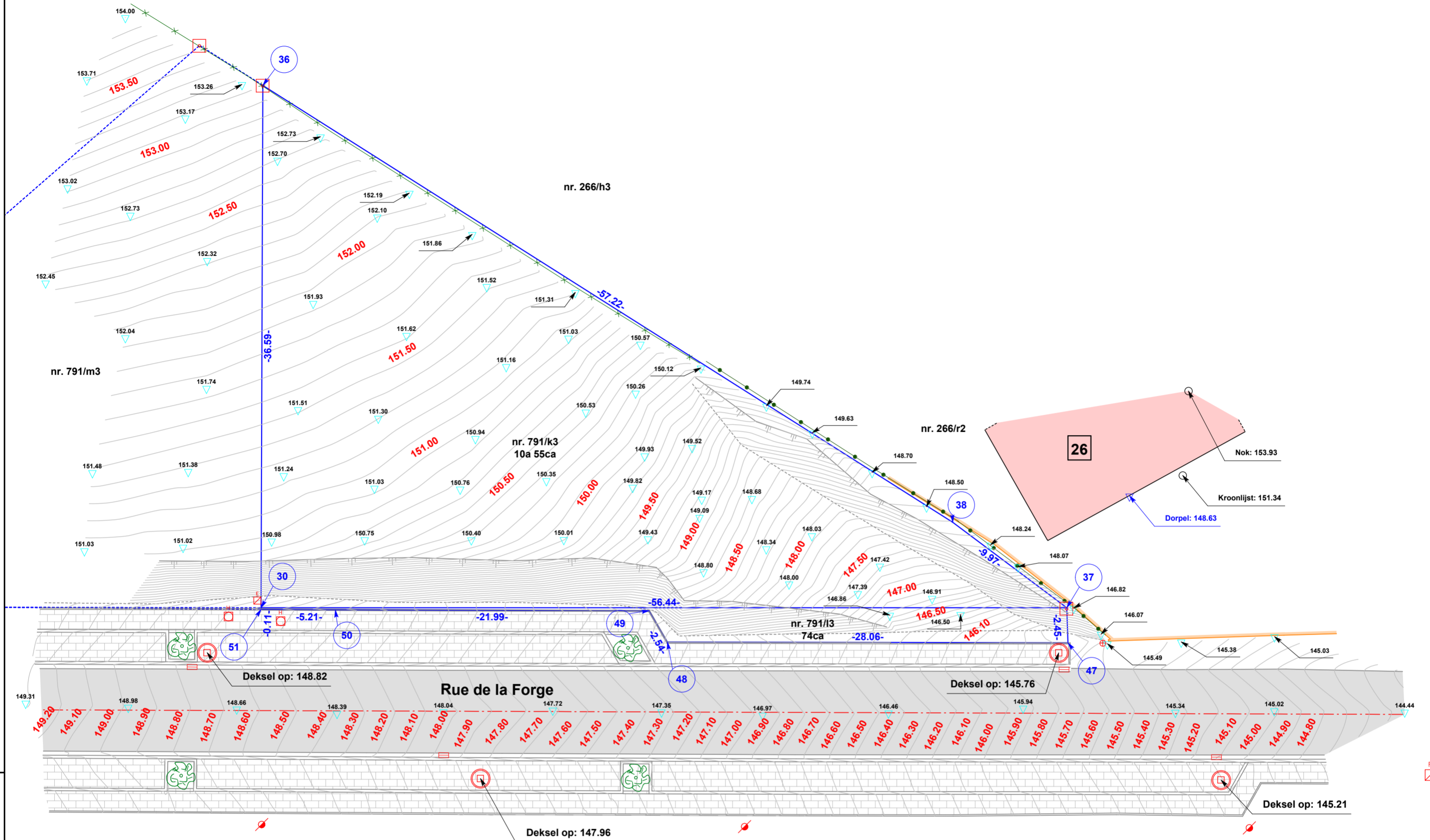
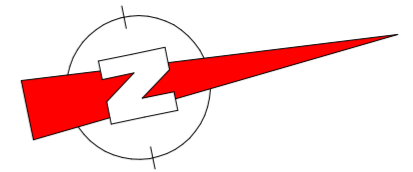


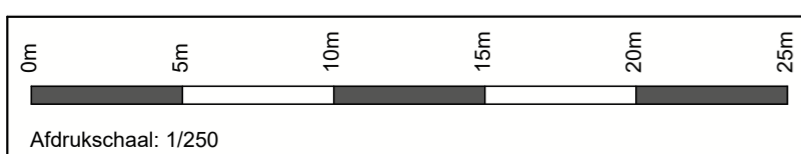
Coördinaten (Lambert 72) en aard grenspunten

Puntnummer	X	Y	Aard
30	260584.88	160900.44	Grenspunt, niet-gematerialiseerd
36	260549.05	160907.88	Grenspunt, bestaande paalsteen
37	260596.17	160955.74	Grenspunt, bestaande paalsteen
38	260588.71	160949.12	Grenspunt, niet-gematerialiseerd
47	260598.59	160955.33	Grenspunt, niet-gematerialiseerd
48	260592.92	160927.85	Grenspunt, niet-gematerialiseerd
49	260590.51	160927.05	Grenspunt, niet-gematerialiseerd
50	260586.07	160905.51	Grenspunt, niet-gematerialiseerd
51	260584.99	160900.41	Grenspunt, niet-gematerialiseerd



**Legende**

	klinkerverharding		afsluiting gevlochten draad
	gebouw		afsluiting prikkeldraad
	asfaltverharding		as weg
	muur		gereconstrueerde perceelsgrens
	grenssteen		gereconstrueerde perceelsgrens (informatieve aanduiding)
	deksel inspectieput		boordsteen
	0.10 hoogtelijnen (0.10m interval)		muur gebouw
	verlichtingspaal		rand verharding / goot
	straatkolk		insteek talud
	nok- of kroonlijsthoogte		teen talud
	gemeten terreinhoogte		loofboom
	kast elektriciteit		merkkap brandkraan
			paal



Plandatum	Status	Omschrijving aanpassingen
09/07/2024	<input type="checkbox"/> concept <input checked="" type="checkbox"/> definitief	/
<b>Plan bestaande toestand</b>		
<b>Provincie: Liège</b> <b>Gemeente: Pomblières</b> <b>Afdeling: 5de Sippenaeken</b> <b>Sectie: A</b> <b>Nummers: 791/k3 &amp; 791/l3</b>		
Opgesteld door: <b>GEOkantoor Menten</b> bvba RPLAN170030 Leemkuilstraat 108 3570 Alken kenneth.menten@geokantoor.be +32 (0) 472 32 90 62	Datum opmetingen: 09/07/2024 Meetmethode: <input checked="" type="checkbox"/> RTK-GPS <input checked="" type="checkbox"/> Total Station <input type="checkbox"/> Waterpassing <input type="checkbox"/> 3D-laserscanner Gemeten door: KM Oprachtgever: Carolein Smit	Opgesteld door: Ing. Kenneth Menten Landmeter-expert, beëdigd door de rechtbank van eerste aanleg te Tongeren op 17 februari 2017. Bestuurder van Geokantoor Menten BV die ingeschreven is op de tableau van de Federale Raad van Landmeters-Experten onder de nummer RPLAN170030 
Dossiernummer: 648	Tekening nr. 001-1	Schaal: 1/250