


22-11-2019

TRACKER  
VSR  
GROUP

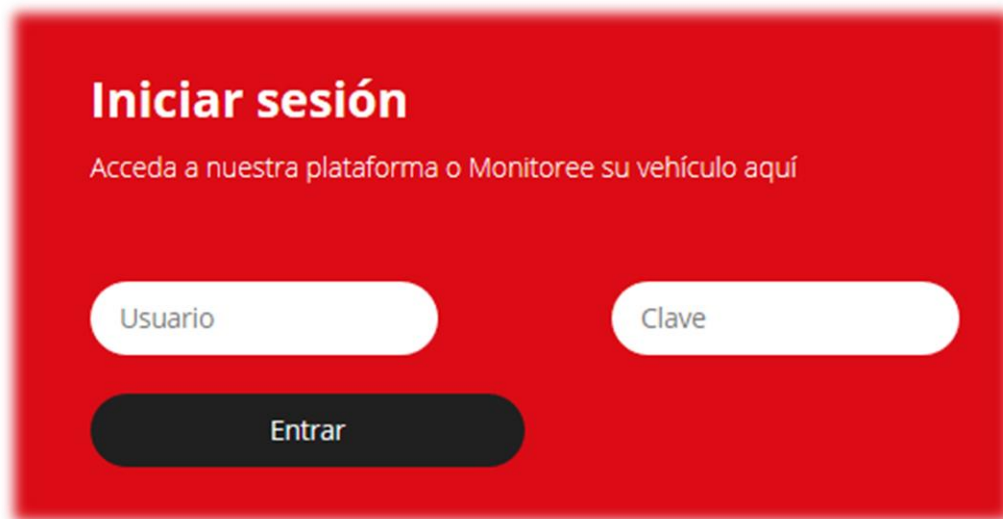
# MANUAL DE USUARIO FMU130



Rev1 | Innovación y Desarrollo

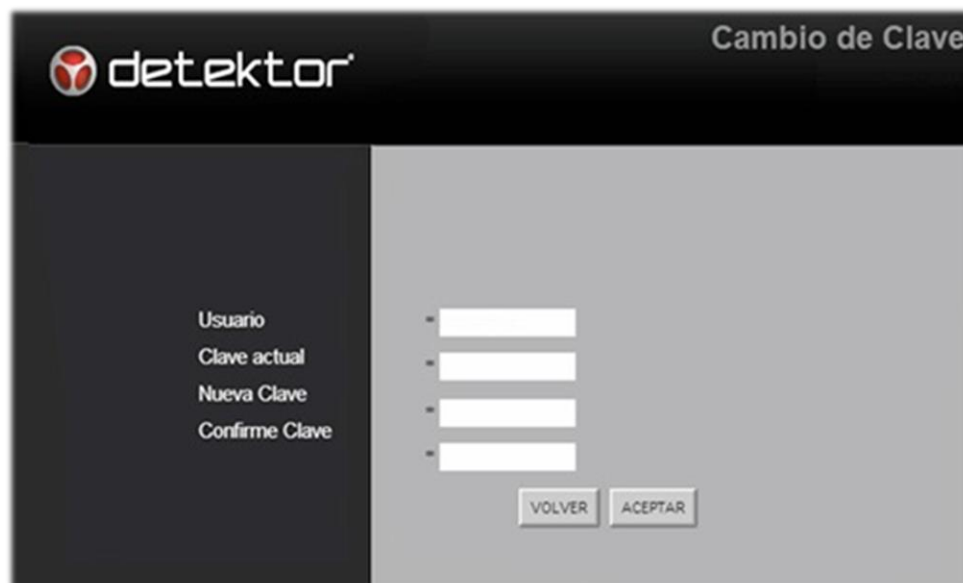
## APLICATIVO WEB

- Para utilizar el aplicativo Web de Detektor® GPS, usted debe ingresar a la página de TRACKER DE COLOMBIA S.A.S. “www.detektor.com.co” y ubicar la ventana de ingreso en donde debe digitar su nombre de usuario y contraseña. Cuando ingresa por primera vez la contraseña es 0000.



The image shows a login interface with a red background. At the top, the text "Iniciar sesión" is displayed in white. Below it, a subtitle reads "Acceda a nuestra plataforma o Monitoree su vehículo aquí". There are two white input fields: one labeled "Usuario" and another labeled "Clave". Below these fields is a dark grey button labeled "Entrar".

- Después de ingresar debe cambiar su contraseña actual la cual es 0000 por una de su elección:



The image shows a password change interface. At the top, the "detektor" logo is on the left and "Cambio de Clave" is on the right. The interface is split into two main sections. The left section, with a dark grey background, contains labels for "Usuario", "Clave actual", "Nueva Clave", and "Confirme Clave". The right section, with a light grey background, contains four white input fields corresponding to these labels. At the bottom right of the right section are two buttons: "VOLVER" and "ACEPTAR".

- Después del paso anterior ya tendrá acceso al aplicativo WEB y en cuando vuelva a ingresar a la plataforma debe ingresar la nueva contraseña.

- Para hacer en primer lugar, seleccionar la placa o placas a visualizar. Para esto se puede buscar una de las placas escribiéndola en el campo del menú principal y haciendo clic en el Botón 1. Si se encuentra registrada, el campo aparecerá de color verde, de lo contrario aparecerá en rojo.



La placa seleccionada se puede ver en el menú “Placas”. Allí se pueden seleccionar más placas para consultar:



Ya seleccionada la placa podrá consultar los informes que se detallan a continuación:

## INFORME DE ÚLTIMO PUNTO

Este informe lo encuentra en la ruta «Menú Principal» «Informes» «Último punto». El mismo detalla la última ubicación reportada por el vehículo

DETEKTOR GPS  
INFORME ULTIMO PUNTO

Fecha informe : 2019-11-22 14:41:01

Fecha para informes:

RECARGAR ULTIMO PUNTO

No Recargar

GEOREFERENCIA

APLICAR

IR A ULTIMO PUNTO

BAJAR A EXCEL

DESCARGAR INFORMES GENERADOS

Num	FECHA	HORA	PLACA	CONDUCTOR	ESTADO	TIPO	GEOREFERENCIA	ALTITUD	ENCENDIDO	VELOCIDAD	MOTIVO	BATERIA	HORA REGISTRO
1	2019-11-22	14:40:43	977859	Sin Conductor	ACTIVO	gsm	CODIGO 4634 SUGEVAL, DISTRITO SAN PEDRO, MONTES DE OCA, SAN JOSE	1216	SI	7.0	Por tiempo de lectura	14.387	2019-11-22 14:40:47

## INFORME ESTADISTICO

Para ver el informe personalizado, debe seguir los siguientes pasos: Desde el «Menú Principal» «Informes» «Informe Estadístico»

detektor

INFORME ESTADISTICO

Aceleracion Fuerte

apagado del vehiculo

Comportamiento Brusco

Conexión alimentacion externa

Desconexión alimentacion externa

Detección de Curva Brusca

Distancia Recorrida

encendido del vehiculo

Exceso de velocidad

Fin Estado Ralenti

Fin movimiento

Frenada Fuerte

SELECCIONAR TODOS

DESMARCAR TODOS

Desde : 2019-11-20 00:00:00

Hasta : 2019-11-22 23:59:59

Tipo de Consulta \*

☐ Dia Completo

☐ Franja Horaria

☐ Intervalo Continuo

EJECUTAR CONSULTA

BAJAR A EXCEL

CERRAR

DESCARGAR INFORMES GENERADOS

OCULTAR

Seleccione el o los motivos a consultar, y fecha/hora de la consulta; y ejecute la consulta:

DETEKTOR GPS INFORME ESTADISTICO Fecha informe: 2019-11-22 14:52:48					
NOTA: Los valores generados en este informe estadístico son aproximados y están sujetos a variaciones de acuerdo con la cantidad y disponibilidad completa de la información que se genera usando las señales de GPS, que en algunas ocasiones pueden ser inexactas o faltar					
Placas - Alias	Opcion / Dias	20	21	22	Total
977859	Por tiempo de lectura	544	65	33	642
	Panico	23	1	0	24
	Exceso de velocidad	0	0	0	0
	encendido del vehiculo	13	3	0	16
	apagado del vehiculo	13	2	0	15
	Ingreso a	0	0	0	0
	Salida de	0	0	0	0
	Detección de Curva Brusca	0	0	0	0
	Movimiento ilegal	15	5	0	20
	Inicio movimiento	0	0	0	0
	Fin movimiento	0	0	0	0
	Pla cabina abierta	0	0	0	0
	Pla cabina cerrada	0	0	0	0
	Distancia Calculada	37,60	10,79	0,39	48,77

## INFORME PERSONALIZADO

En la ruta «Menú Principal» «Informes» «Personalizado». Seleccione los eventos a consultar, la franja horaria y mueva las opciones disponibles que desea consultar a la columna de seleccionados y por último y ejecute la consulta:


**INFORME PERSONALIZADO**  
**PLACA 977859**

Desde : 2019-11-22 14:30  
Hasta : 2019-11-22 14:57

☒ Formato coordenadas en grados

**Eventos**

- Aceleracion Fuerte
- apagado del vehiculo
- Conexión alimentacion externa
- Desconexión alimentacion externa
- encendido del vehiculo
- Exceso de velocidad
- Fin Estado Ralenti
- Frenada Fuerte
- Inicia Estado Ralenti
- Movimiento ilegal

SELECCIONAR TODOS

**Disponibles**

- ENTRADA\_UNO
- VELOCIDAD
- BATERIA BACKUP (mV
- BATERIA PRINCIPAL (n
- RUMBO
- DISTANCIA\_RECORRI
- FECHA GRABACION
- GPS

**Seleccionados**

- FECHA
- HORA
- LATITUD
- LONGITUD
- ALTITUD
- GEOREFERENCIA
- MOTIVO

Georeferencia Normal

FORMULAS

EJECUTAR CONSULTA

DESCARGAR INFORMES GENERADOS

OCULTAR FILTRO

