



Eine Partnerschaft mit:

Eurotrek



Via Alpina Zentralschweiz

von Linthal GL nach Engelberg OW

21. Juli - 26. Juli 2026

Exklusive Fernwanderung auf der Via Alpina von Linthal GL nach Engelberg OW organisiert durch SPORTPARK EVENTS zusammen mit GALERIA 19 MALLORCA NORTE und SPORTPARK AARE-RHEIN.








*„Unberührte Alpen, uralte Pfade – wo wilde Pässe Kraft und
Stille schenken. Eine Reise tief ins Herz der
Schweizer Berge“*

Programmübersicht und Informationen

Unberührte Alpen und wilde Pässe auf dem Teilstück der Via Alpina






Diese Wanderung von den Glarner Alpen bis zum Klosterort Engelberg im Kanton Obwalden in der Zentralschweiz führt durch einige der „wildesten“ Bergregionen der Schweiz. Idyllisch liegen die Alpen Urnerboden und Surenenpass auf deinem Weg.

Seit unzähligen Jahren bringen Sennen hier ihre Kühe im Sommer zum Weiden und Bewirtschaften diese traditionellen Alpen. Während die Alpen beinahe unberührt vor dir liegen, machen einige Pässe aus dieser Wandertour ein anspruchsvolles Unterfangen. Sicher eine der schönsten Wanderreisen der Schweiz.

	6 Reisetage / 4 Wandertage / 5 Nächte ab Linthal Übernachtung in Hotels und einfachen landestypischen Unterkünften 65 km und 3'240 Höhenmeter
	Gepäcktransport während jeder einzelnen Etappe max. 20 kg pro Gepäckstück (1 Gepäckstück pro Wanderperson)
	Individuelle Anreise zum Startort Linthal GL. Idealerweise mit den öffentlichen Verkehrsmitteln.
	Anforderungen <ul style="list-style-type: none"> • Tagesrucksack und mindestens eine Trinkflasche gehören zur Grundausrüstung. • Für die Wanderungen benötigen wir Wanderschuhe mit Profilsohlen. • Dem Wetter und der Route angepasste Bekleidung, Regenschutz, Sonnenhut, optional Wanderstöcke (Details siehe Ausrüstungs- und Bekleidungsliste). • Trittsicherheit und eine gute Kondition für diese alpine Wanderung sind notwendig. Teilweise sind Abkürzungen per Bus/Seilbahn möglich. • Im Vordergrund stehen das gemeinsame Erleben und Geniessen von Natur und Landschaft.
	Tag 1 Linthal via Braunwald - Urnerboden +/- 16 km
	Tag 2 Urnerboden - Unterschächen +/- 15 km
	Tag 3 Unterschächen - Brüsti +/- 18 km
	Tag 4 Brüsti - Engelberg +/- 17 km









Geplanter Programmablauf

1. Tag Anreise nach Linthal GL

	Dienstag, 21. Juli 2026
	Individuelle Anreise nach Linthal GL Idealerweise mit den öffentlichen Verkehrsmitteln.
	17:00h Begrüssungsaperitif / Information zur Wanderung/ Materialverteilung Digitale Reiseunterlagen inkl. Navigations-App (kann auf Wunsch vor Ort direkt gemeinsam auf das gewünschte Gerät geladen werden) Anschliessend gemeinsames Abendessen auf eigene Rechnung
	Treffpunkt: Hotel Adler, Linthal
	Übernachtung mit Halbpension im Hotel Adler in Linthal GL











2. Tag Linthal GL – Urnerboden UR

	Mittwoch, 22. Juli 2026
	08:00h Frühstück 09:00h Wanderung
	09:00 Uhr spätestens Gepäckabgabe bei der Hotelrezeption
	+/- 16 km
	Aufstieg ca. 1'030 Höhenmeter
	Gehzeit ca. 5 Stunden
	Die Wanderroute führt von Linthal über Braunwald hinauf zum Urnerboden. Sie bietet abwechslungsreiche Landschaften mit idyllischen Bergwäldern, blühenden Wiesen und beeindruckenden Ausblicken auf die umliegenden Gipfel. Die Strecke ist gut markiert und verbindet alpenländische Kultur mit Naturerlebnis.
	Übernachtung mit Frühstück Gasthof Urnerboden in Urnerboden Abendessen auf eigene Rechnung











3. Tag Urnerboden UR – Unterschächen UR

	Donnerstag, 23. Juli 2026
	08:00h Frühstück 09:00h Wanderung
	09:00 Uhr spätestens Gepäckabgabe bei der Hotelrezeption
	+/- 15 km
	Aufstieg ca. 610 Höhenmeter
	Gehzeit ca. 4 ½ Stunden
	Einfache Alpen und mobile Bienenboxen am Klausenpass, faszinierender Höhenweg mit Bergpanorama über dem Schächental, dann steil hinunter in die Talsohle.
	Übernachtung mit Halbpesion im Hotel Alpina, Unterschächen











4. Tag Unterschächen UR – Brüsti UR

	Freitag, 24. Juli 2026
	08:00h Frühstück 09:00h Wanderung
	09:00 Uhr spätestens Gepäckabgabe bei der Hotelrezeption
	+/- 18 km
	Aufstieg ca. 830 Höhenmeter
	Gehzeit ca. 5 Stunden
	Die Wanderroute auf der Via Alpina von Unterschächen nach Brüsti führt durch idyllische alpine Landschaften im Herzen der Schweiz. Auf gut markierten Wegen geniessen Wandernde beeindruckende Ausblicke auf die Bergwelt und passieren traditionelle Alpwiesen, Wälder und klare Bergbäche. Die Strecke bietet eine angenehme Mischung aus moderater Steigung und entspannteren Abschnitten, ideal für Naturliebhaber und Genusswanderer.
	Übernachtung mit Halbpension im Berggasthaus Brüsti in Brüsti





5. Tag Brüsti UR – Engelberg OW

	Samstag, 25. Juli 2026
	08:00h Frühstück 09:00h Wanderung
	09:00 Uhr spätestens Gepäckabgabe bei der Hotelrezeption
	+/- 17 km
	Aufstieg ca. 770 Höhenmeter
	Gehzeit ca. 5 Stunden
	Wanderung auf der Via Alpina von Brüsti UR über den Surenenpass nach Engelberg: Erlebe atemberaubende Bergpanoramen und abwechslungsreiche Landschaften auf diesem idyllischen Alpenweg. Du wanderst vorbei an alpinen Wiesen, felsigen Gipfeln und klaren Bergseen – perfekt für dein naturnahes Abenteuer in der Schweizer Bergwelt.
	Übernachtung mit Halbpension im Hotel Bellevue-Terminus in Engelberg







6. Tag Heimreise

	Sonntag, 26. Juli 2026
	Individuelle Heimreise


Leistungen

	Begleitete Fernwanderung mit Marcel
	6 Tage / 5 Nächte / 4 Wandertage
	Unterkunft in Mittelklassehotels 5x Frühstück 4x Halbpension
	Gepäcktransport auf jeder Etappe max. 20 kg Gepäckstück (1 Gepäckstück pro Wanderperson)
	Reiseunterlagen (1x pro Zimmer) GPS-Daten stehen zur Verfügung
	Wandershirt
	Sportsack
	Teilnehmende: min. 4 / max. 12




Zusatzkosten (im Preis nicht enthalten)

	Individuelle An- und Heimreise
	Abkürzungen von Touren auf eigenen Wunsch mit Taxi, Bus, Seilbahnen usw.
	Verpflegung unterwegs und Getränke
	Trinkgelder

Preise Via Alpina Zentralschweiz

	6 Tage / 5 Übernachtungen / 4 Wandertage	
	Preis im Doppelzimmer pro Person	CHF 1'550.-
	Preis im Einzelzimmer	CHF 1'850.-

Anmeldung & Fragen

	www.sportpark.events
	nadine@sportpark.events
	+34 678 996 362 / +49 173 15 29 408 (Nadine)

Dein Team

		
	<p>Marcel Iseli Mitinhaber Wanderbegleiter</p>	<p>Nadine Rommler Mitinhaberin / Leiterin Reiseveranstaltungen</p>
	*Stand Dezember 2025 / Änderungen vorbehalten!	