



# Sonnige Pfade Mallorcas

13. März – 20. März 2027









Mallorcas Mandelblüte verzaubert mit zarten Farben, mildem Sonnenschein und stillen Pfaden in der Tramuntana – perfekte Bedingungen für unvergessliche Wanderungen voller Natur und Meerblick. Powered by SPORTPARK EVENTS.



*„Wenn wir dazu bestimmt wären, an einem Ort zu bleiben,  
hätten wir Wurzeln statt Füße“.*





Rachel Wolchin, Autorin

## Programm und Informationen

|  |   |
|--|---|
| <br>     | 7 Übernachtungen / 6 Wandertage ab<br>GALERIA 19 MALLORCA NORTE, Playa de Muro  |
| <br>     | Auf Wunsch Organisation Hin- und Rückflug, Transfer vom und zum Flughafen sowie Verlängerungstage auf Mallorca.   |
|   | <b>Informationen zum Programm</b> <ul style="list-style-type: none"><li>• Am 1. Tag Einführung in das Wanderprogramm</li><li>• Transfer zum Ausgangspunkt der Wanderung und zurück</li><li>• Geführte Wanderung mit Wanderleiterin Isabel (deutschsprachig)</li></ul>   |
|   | <b>Anforderungen</b> <ul style="list-style-type: none"><li>• Ein Tagesrucksack und eine Trinkflasche gehören während der Wanderungen zur Grundausrüstung.</li><li>• Für die Wanderungen benötigen wir knöchelhohe Wander- oder Trekking Schuhe mit Profilsohlen (die Wege sind oft steinig).</li><li>• Dem Wetter und der Route angepasste Bekleidung, Regenschutz, Sonnencreme und Sonnenhut, optional Wanderstöcke.</li><li>• Normale Kondition mit Trittsicherheit ist erforderlich.</li><li>• Im Vordergrund steht das gemeinsame Erleben und Geniessen von Natur und Landschaft.</li></ul> |
| <br> | Galería 19 Mallorca Norte betreibt am Startort Playa de Muro einen exklusiven Wander-, Trekking- und Laufsportshop mit Schuhen und Bekleidung der beliebten Marke ON.   |







# Geplanter Programmablauf

## 1. Tag Anreise

|   |   |
|---|---|
|  | Samstag, 13. März 2027<br>Individuelle Anreise nach Playa de Muro<br>Optional frühere Anreise                             |
|  | 17:00 Uhr Begrüßung und Information zum Wanderprogramm<br>Materialverteilung / Vorstellung Team / Aperitif                |
|  | Galería 19 Mallorca Norte, Playa de Muro  |
|  | Übernachtung im Hotel 5* Grupotel Parc Natural & SPA, Playa de Muro<br>(optional Teilnahme an den Wanderungen ohne Hotel) |









## 2. Tag Rund um das Kloster Lluc

|   |  |
|---|--|
|    | Sonntag, 14. März 2027   |
|    | 09:30 Uhr Galería 19 Mallorca Norte  |
|    | Transfer zum Kloster Lluc und zurück zum Ausgangsort   |
|    | 11 km / Aufstieg ca. 390 / Abstieg ca. 350 Hm  |
|   | <p>Der Weg führt durch Steineichenwälder und gepflasterte Pfade stetig bergauf bis zum abgelegenen Hochtal des Refugi Binifaldó, wo eine Pause eingelegt wird. Danach geht es weiter in eine von Bergen umgebene Gegend, in der man leicht vergisst, dass man sich auf einer Insel befindet. Das Santuari de Santa Maria de Lluc, ein Wallfahrtsort in der Serra de Tramuntana, gilt als spirituelles Zentrum der Insel. In einer Seitenkapelle der Kirche steht die Statue der Mare de Déu de Lluc, die Schwarze Madonna, erhöht hinter dem Hauptaltar.</p> |
|  | Gehzeit ca. 4 Stunden  |









### 3. Tag Cala Torta – Talaia de Son Jaumell

|   |   |
|---|---|
|    | Montag, 15. März 2027   |
|    | 09:30 Uhr Galería 19 Mallorca Norte   |
|    | Transfer nach Cala Torta und zurück ab Cala Torta nach Playa de Muro  |
|    | 11 km / Aufstieg ca. 380 Hm / Abstieg ca. 380 Hm  |
|   | Die Wanderung startet an der kleinen Sandbucht Cala Torta im Nordosten Mallorcas, führt entlang der Küste zum kristallklaren Meer und zur Bucht Cala Mesquida, dann hinauf zum historischen Wachturm Talaia de Son Jaumell mit weitem Blick auf Menorca und die Umgebung, und kehrt schliesslich zum Ausgangspunkt zurück. Der Name „Son Jaumell“ leitet sich vermutlich von Jaume II ab, dem Gründer des nahegelegenen Ortes Capdepera im Jahr 1300. |
|  | Gehzeit ca. 4 Stunden   |









## 4. Tag Betlem - Ermita Betlem - La Talaia Freda

|   |  |
|---|--|
|    | Dienstag, 16. März 2027  |
|    | 09:30 Uhr Galería 19 Mallorca Norte  |
|    | Transfer nach Betlem und zurück nach Playa de Muro   |
|    | 14 km / Aufstieg ca. 650 Hm / Abstieg ca. 650 Hm   |
|   | Die Wanderung startet im Küstenort Betlem auf Mallorca und führt zum „Talaia Freda“, dem höchsten Gipfel des Llevant-Gebirges mit 564 Metern. Die Ermita de Betlem, eine ehemalige Einsiedelei und Kloster der Eremiten von San Pablo San Antonio, liegt ebenfalls in Betlem. Die Mönche zogen 2010 altersbedingt um, Nachfolger gab es nicht, sodass die Ermita heute kulturell genutzt wird. |
|  | Gehzeit ca. 4 ½ Stunden  |



## 5. Tag Hinaus zum Cap Formentor

|   |   |
|---|---|
|    | Mittwoch, 17. März 2027   |
|    | 09:30 Uhr Galería 19 Mallorca Norte   |
|    | Transfer nach Cala Murta und zurück nach Playa de Muro  |
|    | 13 km / Aufstieg ca. 400 Hm / Abstieg ca. 350 Hm  |
|   | <p>Die Wanderung ab Cala Murta zum Cap Formentor folgt einem alten Handelsweg, der Pollenca mit dem Cap Formentor verbindet. Der gut begehbare Pfad mit natürlichem, teils steinigem Untergrund verläuft entlang der Küste.</p> <p>Die Strecke bietet beeindruckende Ausblicke auf das blaue Meer, steile Klippen und mediterrane Vegetation. Am Ziel, dem Cap Formentor, eröffnet sich ein weiter Panoramablick über Küste und Meer. Die Wanderung verbindet naturnahe Ruhe mit spektakulären Landschaftseindrücken.</p> |
|  | Gehzeit ca. 4 ½ Stunden   |




## 6. Tag Rund um den Puig dels Tossals Verds

|   |   |
|---|---|
|    | Donnerstag, 18. März 2027   |
|    | 09:30 Uhr Galería 19 Mallorca Norte   |
|    | Transfer zum Cúber Stausee und zurück   |
|    | 12 km / Aufstieg ca. 500 Hm / Abstieg ca. 500 Hm  |
|   | Die Wanderung startet am Cúber Stausee und verläuft entlang des GR221 (Trockensteinmauerweg) oder der Wasserleitung mit Tunneln nach Palma de Mallorca. Eine Pause wird im Refugio Tossals Verds eingelegt, bevor es zurück zum Cúber Stausee geht. Der Puig des Tossals Verds (1118 m) im Tramuntana-Gebirge wird auf einer grossen Rundtour umrundet, die überwiegend dem GR221 folgt. Die abwechslungsreiche Tageswanderung führt durch Kalksteinberge, Schluchten, Olivenhaine, Eichenwälder und endet entlang eines Wasserkanals vom Gorg Blau- zum Cúber-Stausee. |
|  | Gehzeit ca. 4 ½ Stunden   |





## 7. Tag Rundwanderung zum Eremita de San Salvador








|   |  |
|---|--|
|    | Freitag, 19. März 2027   |
|    | 09:30 Uhr Galería 19 Mallorca Norte  |
|    | Transfer nach Felanitx und zurück nach Playa de Muro   |
|    | 12 km / Aufstieg ca. 420 Hm / Abstieg ca. 420 Hm   |
|   | Die Wanderung startet in Felanitx, führt auf den 509 Meter hohen Sant Salvador und zurück. Im 14. Jahrhundert lebte dort der Eremit Romeo de Burguera in einer Höhle. 1348, während der Pest, bat die Gemeinde Felanitx um Erlaubnis, eine Kapelle auf dem Berg zu bauen, um für die Rettung der Überlebenden zu danken. König Pere IV. von Aragón genehmigte den Bau, und eine einfache Kapelle mit Zisterne wurde errichtet. Der Name Sant Salvador bedeutet „Heilige Rettung“. Im 15. Jahrhundert diente der Berg als Wachposten mit Signalfeuern, um vor Seeräubern zu warnen. |
|  | Gehzeit ca. 4 ½ Stunden  |
|  | Nach der Rückkehr Abschluss in der Galería 19 Mallorca Norte.  |






## 8. Tag Heimreise oder Verlängerung

|   |  |
|---|--|
|  | Samstag, 20. März 2027                         |
|  | Individuelle Heimreise / Optional Verlängerung |


### Leistungen

|   |  |
|---|--|
|    | 7 Übernachtungen mit Halbpension im Grupotel Parc Natural & SPA 5* |
|    | 6 begleitete Wanderungen   |
|   | Transfers gemäss Ausschreibung (Wandertage)                        |
|  | Wandershirt  |
|  | Sportbeutel  |
|  | Begrüssungs- und Abschlussaperitif                                 |
|  | Gruppengrösse 9 Personen   |

### Zusatzkosten (im Preis nicht enthalten)

|   |   |
|---|---|
|  | Flüge und Flughafentransfers  |
|  | Getränke beim Abendessen  |
|  | Trinkgelder, Übernachtungstaxe, Verpflegung unterwegs, Getränke beim Abendessen |





## Preise Grupotel Parc Natural & SPA 5\*

|   |                                  |                                  |           |
|---|----------------------------------|----------------------------------|-----------|
|  | 7 Übernachtungen<br>6 Wandertage | Preis im Doppelzimmer pro Person | € 1.490.- |
|   |                                  | Preis im Einzelzimmer            | € 1.990.- |

## Wanderbegleiter

|   |  |   |
|---|--|---|
|  |  <p>Marcel Iseli</p> | <p>Als leidenschaftlicher Sportler schätze ich die Sonneninsel Mallorca als mein persönliches Paradies für vielfältige Aktivitäten.</p> <p>Meine Erfahrungen als ehemaliger Bürgermeister von Bad Zurzach und Grossrat des Kantons Aargau prägen mein Engagement und meine Begeisterung für Kultur und Natur gleichermaßen.</p> <p>Unter dem Motto „Sport-Natur-Kultur-Wein“ entdecke ich gerne neue Länder und ihre faszinierenden Facetten.</p> |
|---|--|---|

## Anmeldung & Fragen

|   |  |
|---|--|
|  | <a href="http://www.sportpark.events">www.sportpark.events</a>                           |
|  | <a href="mailto:nadine.rommler@galeria19norte.com">nadine.rommler@galeria19norte.com</a> |
|  | Nadine: +34 678 996 362 / +49 173 15 29 408  |
|  | Stand 8. Juni 2026 / Änderungen vorbehalten!   |