

ACTUALIZACIÓN DE PROYECTO

El Departamento de Transporte de Wisconsin (WisDOT) en la región noreste sigue progresando en el Proyecto I-41 entre WIS 96 cerca de Appleton y County F (Scheuring Road) en De Pere.

LAS MEJORAS CONCRETADAS EN 2025 SON:

- Reconstrucción los pasos sobre nivel de Vandebroek Road y Holland Road
- Reconstrucción de la intersección en County F
- Reconstrucción de las intersecciones de Ballard Road y WIS 15 en Intersecciones tipo diamante divergente (DDI)

LA CONSTRUCCIÓN EN 2026 se enfocará en tres segmentos del troncal, cinco intersecciones, dos pasos nivelados y un paso inferior. Las reubicaciones de servicios públicos y adquisiciones de bienes raíces seguirán durante el año para preparar la construcción a futuro. Además, la Instalación de Cumplimiento de Peso y Seguridad de Wrightstown (SWEF)/Estación de la Patrulla Estatal en la Región Noreste y un nuevo cobertizo para sal en el Condado de Outagime están programados para completarse durante 2026.

¡Puede revisar el resumen detallado de la construcción para 2026 dentro de este boletín!



Completado en 2025

WisDOT se complace en destacar las últimas mejoras con respecto al Proyecto I-41.



CIFRAS RESPECTO A LOS TRABAJOS DE 2025

**69 MIL TONELADAS
DE ASFALTO**


**MÁS DE 19 MILLAS
DE CARRIL
DE CONCRETO**

**66 MIL PIES CUADRADOS
DE MUROS
DE RETENCIÓN**

**280 MIL TONELADAS
DE RELLENO**

CIERRES DE CAMINO EN 2026 ¡COMIENZAN EN PRIMAVERA!

Suscríbese
para recibir
notificaciones
de los CIERRES
y recibir
actualizaciones
del proyecto por
correo electrónico.....



i41project.wisconsin.gov

Hazte a un costado o baja la velocidad

Para paradas de emergencia / vehículos de mantenimiento

Manténgase atento a los barriles de construcción, señaléticas naranja, banderas, trabajadores o luces intermitentes. Éstas indican su ingreso a una zona de trabajos.

Muévase a un costado o baje la velocidad al aproximarse a un vehículo de mantenimiento de carretera o de emergencia que se detuvo con sus luces de advertencia encendidas.

Manténgase alerta y elimine las distracciones.

Procure dejar un espacio para evitar colisiones por la parte posterior.



¡ALERTA DE CONSTRUCCIÓN! Primavera 2026

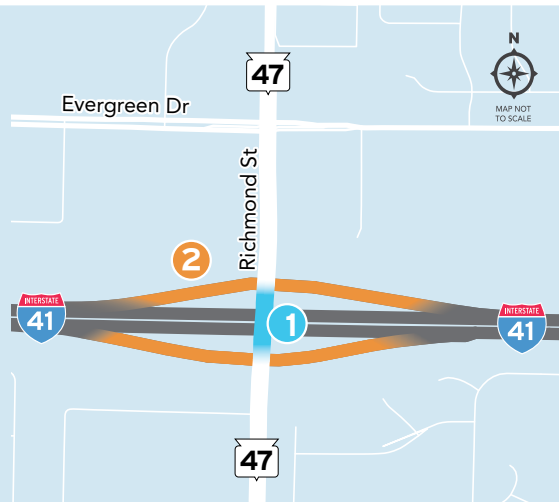
WIS 47

1 Puente de WIS 47 sobre I-41

El CIERRE comienza en la primavera de 2026

2 Rampas de salida e ingreso de I-41

Los CIERRES comienzan en la primavera de 2026



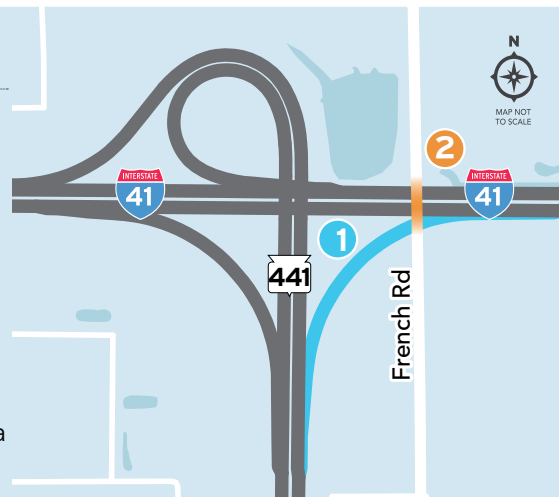
WIS 441

1 Rampa WIS 441 norte a I-41 por el carril norte

El CIERRE por un mes comienza en la primavera de 2026

2 Puente de French Road sobre I-41

El CIERRE comienza a principio de 2026



Para reducir los impactos de los viajeros, no se cerrarán en simultáneo las rampas consecutivas de ingreso y salida. Continúe leyendo para conocer los calendarios detallados de cierre y construcción para WIS 47, WIS 441 y otras obras planificadas en 2026.



INSTALACIÓN DE CUMPLIMIENTO DE PESO Y SEGURIDAD DE WRIGHTSTOWN (SWEF)/ESTACIÓN DE LA PATRULLA ESTATAL EN LA REGIÓN NORESTE

WisDOT se apronta a construir un nuevo edificio de dos pisos que albergará las nuevas sedes de SWEF y la estación para la Patrulla Estatal reubicada en la región noreste. La construcción incluye una torre de comunicaciones de 400 pies y una torre auxiliar de 70 pies. El SWEF/ Puesto de Wrightstown estarán operativos este invierno, completándose dicha obra en verano de 2026.



Abra las páginas 3 y 4 para ver el mapa de construcción de 2026



CONSTRUCCIÓN EN 2026

WisDOT continuará los trabajos en el Proyecto I-41 durante 2026. La construcción incluirá tres segmentos de troncal: desde WIS 96 a Lynndale Drive; desde Lynndale Drive a Holland Road; y desde County JJ a Miners Way. El mapa a la derecha muestra los detalles de esta construcción troncal, así como la construcción planificada en las cinco intersecciones, dos pasos sobre nivel y un paso inferior.

OTROS PROYECTOS EN EL ÁREA

Además del Proyecto I-41, tenemos varios proyectos en el condado y los caminos locales que ocurrirán en 2026. Visite www.511wi.gov y la sección de Proyectos Adyacentes del sitio web del Proyecto I-41 en i41project.wisconsin.gov/adjacent-projects para saber de otros proyectos en el área.

¡MANTÉNGASE INFORMADO antes de partir!

Descargue la aplicación 511 WI para enterarse de lo más reciente sobre:

- Las condiciones del camino
- Alertas de tráfico e incidentes
- Tiempos de viaje
- Construcción de caminos



www.511wi.gov




Patrulla de Seguridad de WisDOT

La Patrulla de Seguridad de WisDOT está disponible para ayudar a los conductores perdidos que circulen por el Proyecto I-41. Las patrullas especiales ayudan a despejar rápidamente incidentes de tráfico y a vehículos con problemas desde las zonas de trabajo del Proyecto I-41.

TIPOS DE ASISTENCIA

- Reubicación de vehículos incapacitados
- Proporcionar pequeñas cantidades de combustible
- Cambiar yantas pinchadas y dar arranque a baterías
- Despejar el camino de residuos pequeños no peligrosos
- Asistencia con el tráfico y despeje en una zona de choque



1 Troncal I-41: WIS 96 a Lynndale Drive

CONSTRUCCIÓN: comienzos de 2025 a otoño 2026

- » Menos carriles disponibles en Lynndale Drive hasta fines de primavera de 2026

2 Intersección WIS 96

CONSTRUCCIÓN: comienzos de 2025 a otoño 2026

CIERRES:

- » Cierres de carril a lo largo de WIS 96 desde comienzos de 2026 hasta otoño de 2026
- » Rampa de ingreso en dirección norte desde la primavera de 2026 a otoño de 2026

3 Paso Inferior Gillett Street

CONSTRUCCIÓN: primavera de 2026 a otoño de 2027

CIERRE:

- » Cierres a corto plazo en Gillett Street durante 2026

4 Intersección WIS 47

CONSTRUCCIÓN: primavera de 2026 a otoño de 2026

CIERRES:

- » Puente de WIS 47 sobre I-41 desde la primavera de 2026 a otoño de 2026
- » Rampas de salida e ingreso de I-41 desde la primavera de 2026 a otoño de 2026

5 Troncal I-41: Lynndale Drive a Holland Road

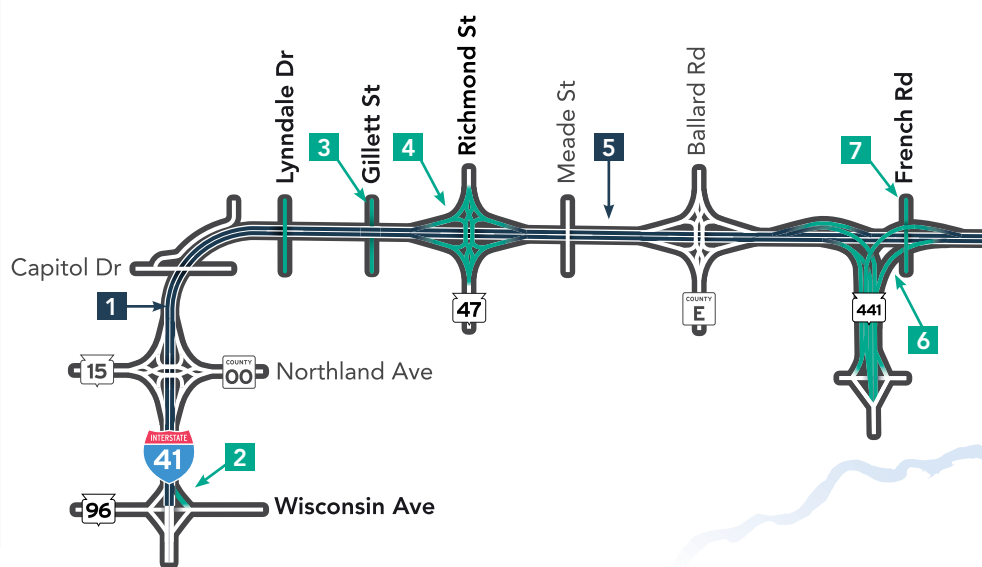
CONSTRUCCIÓN: primavera de 2026 a 2029

6 Intersección de Sistema I-41/WIS 441

CONSTRUCCIÓN: primavera de 2026 a 2029

CIERRES:

- » Cierre de rampa WIS 441 norte a I-41 por el carril norte por un mes en primavera de 2026



- 7 Paso superior French Road**
CONSTRUCCIÓN: comienzos de 2026 a otoño 2026
CIERRE:
 » Cierre de French Road a comienzos de 2026 a otoño 2026

- 8 Paso sobre nivel Buchanan Street**
CONSTRUCCIÓN: comienzos de 2026 a otoño 2026
CIERRE:
 » Cierre de Buchanan Street a comienzos de 2026 a otoño 2026

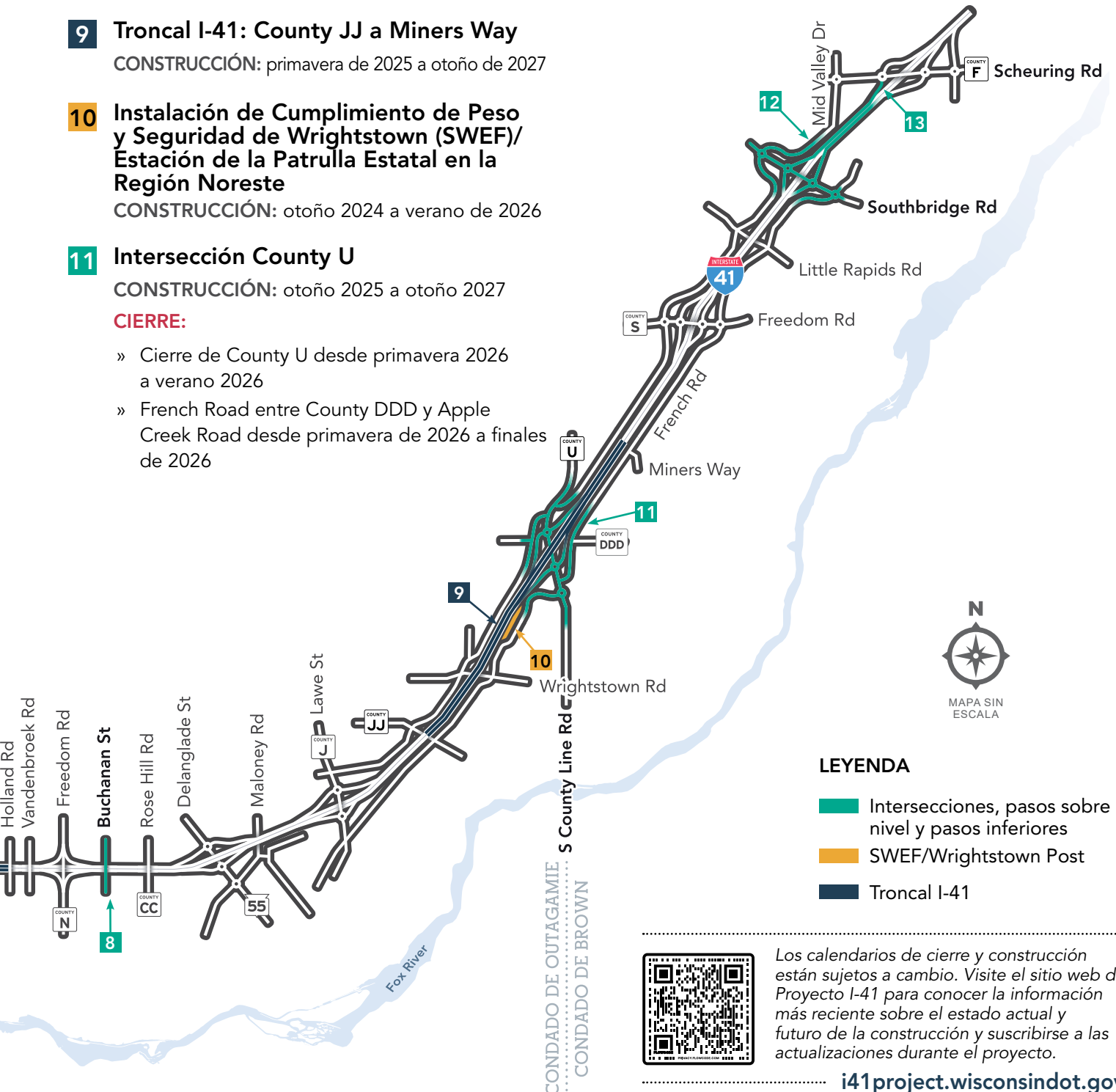
- 9 Troncal I-41: County JJ a Miners Way**
CONSTRUCCIÓN: primavera de 2025 a otoño de 2027

- 10 Instalación de Cumplimiento de Peso y Seguridad de Wrightstown (SWEF)/ Estación de la Patrulla Estatal en la Región Noreste**
CONSTRUCCIÓN: otoño 2024 a verano de 2026

- 11 Intersección County U**
CONSTRUCCIÓN: otoño 2025 a otoño 2027
CIERRE:
 » Cierre de County U desde primavera 2026 a verano 2026
 » French Road entre County DDD y Apple Creek Road desde primavera de 2026 a finales de 2026

- 12 Intersección de Southbridge Road**
CONSTRUCCIÓN: verano 2024 a otoño de 2026
CIERRE:
 » French Road/Southbridge Road entre Creamery Road e Innovation Court desde verano de 2024 a otoño de 2026

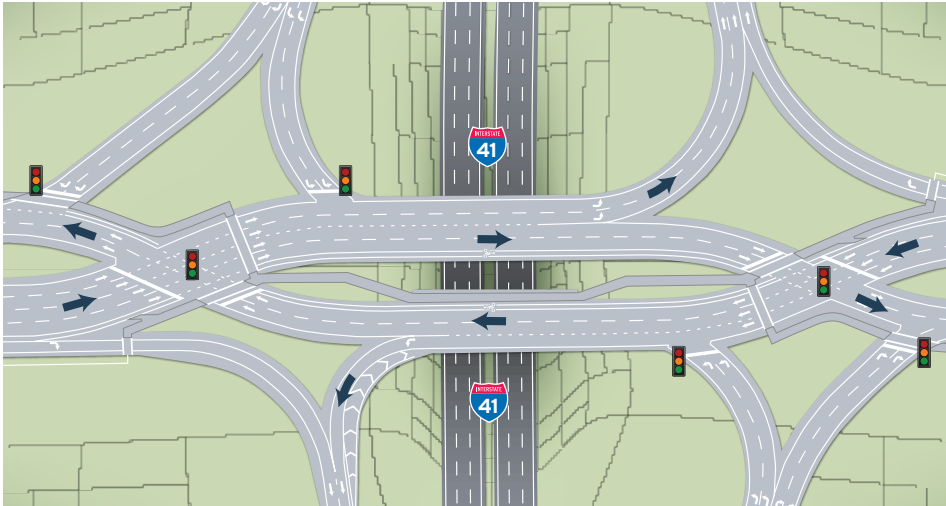
- 13 Intersección de Scheuring Road**
CIERRE:
 » Cierre de rampa de ingreso a I-41 por el carril sur por un mes en 2026



INTERSECCIONES TIPO DIAMANTE DIVERGENTE

Como parte del Proyecto I-41, WisDOT se ha propuesto construir tres Intersecciones tipo diamante divergente (DDI) en el Condado de Outagamie. La construcción comenzó junto con WIS 15 (Northland Avenue) y Ballard Road (County E) a comienzos del 2025, abriéndose ambas intersecciones en otoño de 2025. La construcción a lo largo de WIS 47 (Richmond Street) comenzará en primavera de 2026 y está programada para completarse a fines de 2026.

El diseño de DDI aumenta la capacidad vehicular en las intersecciones, ayudando a mejorar el flujo de tráfico y reducir la congestión. Por ejemplo, WIS 15 (Northland Avenue) cuenta con una cantidad importante de tráfico que realiza virajes a izquierda sobre las rampas interestatales. Durante las horas punta, se espera que un promedio de 1.430 vehículos se incorporen hacia la dirección norte por I-41 desde WIS 15.



¡Visite nuestra Oficina Local de Proyecto I-41!



3600 Commerce Court Appleton, Wisconsin

Llame con anticipación para conocer la disponibilidad del personal de WisDOT: (920) 492-7733

Lunes a viernes de
8 a.m. a 3 p.m.

Comparta sus preguntas e inquietudes con el equipo
Infórmese sobre la planificación más reciente y las actualizaciones sobre la construcción
Para reunirse con personal específico del proyecto, llame con anticipación para agendar una cita


LOS ESTUDIANTES DE FOX VALLEY TECHNICAL COLLEGE ANALIZAN EL PROYECTO I-41



A fines de 2025, los estudiantes de la clase de planificación y construcción de Fox Valley Technical College visitaron el proyecto troncal I-41 entre WIS 96 (Wisconsin Avenue) y Lynndale Drive. Como parte del Programa de Tecnología de Gestión en Construcción, el grupo tuvo la oportunidad de explorar varias funciones clave del proyecto:

- Preservar la construcción de paredes en WIS 96
- Construcción de puente sobre Fox Valley & Lake Superior Railroad, entre WIS 96 y WIS 15
- Trabajos de pavimentación de trayecto en Capitol Drive
- El estanque de retención en la salida sur de I-41 hacia WIS 15

Los estudiantes se mostraron altamente interesados durante la visita, realizaron varias preguntas y pudieron observar de cerca el trabajo en curso. ¡Nos emociona poder darle la bienvenida a otra clase en primavera de 2026!





U.S. Department of Transportation
**Federal Highway
Administration**

Departamento de Transporte
de Wisconsin
Oficina Regional del Noreste
944 Vanderperren Way
Green Bay, WI 54304

CORREO DE PRIMERA CLASE
PRESELECCIONADO
FRANQUEO PAGADO DE EE. UU.
LA CROSSE, WI 54601
NO. DE PERMISO 25

SIGA CONECTADO



Búsquenos en línea en:
i41project.wisconsindot.gov



Búsquenos en Facebook:
i41ProjectWI



Síguenos en X:
@i41ProjectWI

UBICACIÓN DE LA OFICINA

Oficina Local de Proyecto I-41
3600 Commerce Court
Appleton, WI 54911

SUSCRÍBASE



¡Las actualizaciones
llegan a su bandeja de
entrada! Visite el sitio
web para suscribirse
a nuestra lista de
distribución.

i41project.wisconsindot.gov

COMENTARIOS

Visite **i41project.wisconsindot.gov**
y haga clic en el botón **COMPARTIR**
OPINIÓN en nuestra página de
inicio.

Ingrese su método de preferencia
de comunicación para recibir
una respuesta, la cual se enviará
de manera oportuna, según sea
necesario.

COMUNÍQUESE CON NOSOTROS

Scott Ebel, P.E.

Encargado de Diseño Proyecto I-41
(920) 360-2225

Scott.Ebel@dot.wi.gov

Bryan Learst, P.E.

Encargado de Construcción
Proyecto I-41
(920) 492-7733

Bryan.Learst@dot.wi.gov

Melissa (Missy) Kok

Encargada de Comunicaciones
Proyecto I-41
(920) 492-5743

Melissa2.Kok@dot.wi.gov

Puede comunicarse con ellos por
correo en:

WisDOT Northeast Region Office
944 Vanderperren Way
Green Bay, WI 54304

Puede que observe la presencia de drones en el área del Proyecto I-41. Estos drones se utilizan para documentar el progreso del proyecto.