




Møre og Romsdal  
fylkeskommune

# Kommunestatistikk

Ålesund kommune 2026



Stab for strategi og styring, vår 2026

# Innhold/tema:

## Demografi

- Folketal, folketalsvekst, befolkningssamansetning, innvandring og folketalsframskrivingar

## Næringsstruktur og sysselsetting

- Sysselsetting, næringsstruktur, arbeidsplassdekning, pendling, sektorfordelt sysselsetting

## Vidaregåande utdanning

- Elev- og gjennomføringsstatistikk

## Arbeidsmarknad og levekårsindikatorar

- Bruttoinntekt, utdanningsnivå, andel utanfor utdanning, arbeid og arbeidsmarknadstiltak

## Bustadar, hushald og arealbruk

- Bustadbygging, hushaldningar, samla arealbruk og arealressursar

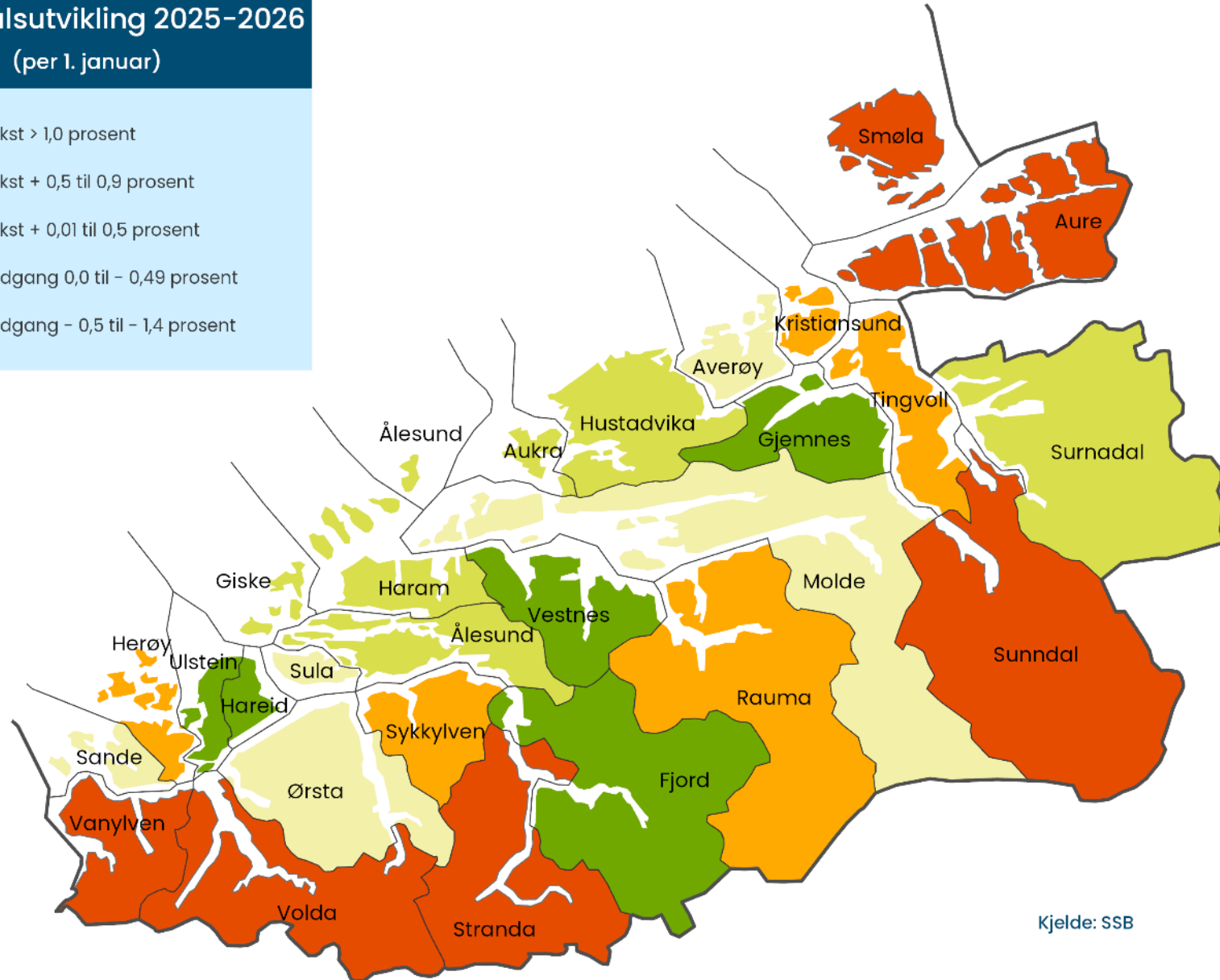




## Demografi

### Folketalsutvikling 2025-2026 (per 1. januar)

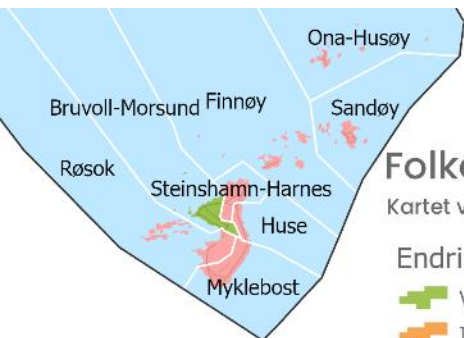
- Vekst > 1,0 prosent
- Vekst + 0,5 til 0,9 prosent
- Vekst + 0,01 til 0,5 prosent
- Nedgang 0,0 til - 0,49 prosent
- Nedgang - 0,5 til - 1,4 prosent



Kjelde: SSB



## Demografi

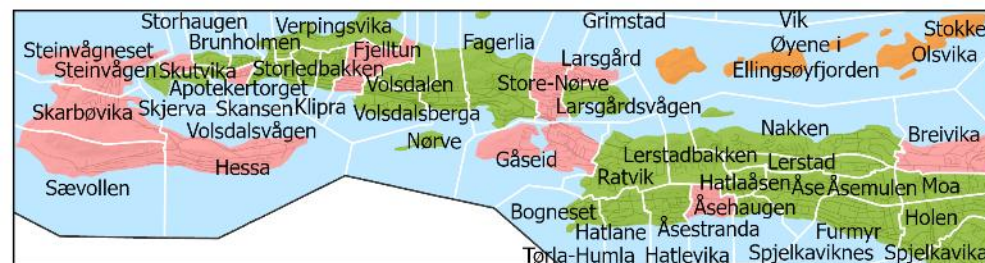


## Folketalsutvikling i Ålesund kommune

Kartet viser folketalsutvikling fra 2021 til 2026

### Endring

- Vekst
- Ingen endring
- Nedgang



| Nummer   | Navn                | Grunnkrets |      | Folketal |                  |
|----------|---------------------|------------|------|----------|------------------|
|          |                     | 2021       | 2026 | 2021     | Endring fra 2021 |
| 15080704 | Holen               | 2368       | 2437 | 69       |                  |
| 15080901 | Emblem              | 1722       | 1980 | 258      |                  |
| 15080705 | Spjelkavika         | 1606       | 1727 | 121      |                  |
| 15080706 | Spjelkaviknes       | 1154       | 1161 | 7        |                  |
| 15080801 | Tørla - Humla       | 426        | 412  | -14      |                  |
| 15080803 | Blindheim           | 1465       | 1519 | 54       |                  |
| 15080804 | Myrland             | 1934       | 2038 | 104      |                  |
| 15081001 | Hoff                | 880        | 930  | 50       |                  |
| 15080805 | Hatlehol            | 2978       | 3205 | 227      |                  |
| 15081002 | Grimstad            | 276        | 285  | 9        |                  |
| 15081005 | Stokke              | 847        | 867  | 20       |                  |
| 15081302 | Røsok               | 90         | 79   | -11      |                  |
| 15081006 | Nes                 | 98         | 102  | 4        |                  |
| 15081007 | Lorgja              | 90         | 100  | 10       |                  |
| 15081106 | Skodje Ytre         | 945        | 973  | 28       |                  |
| 15081108 | Valle               | 762        | 886  | 124      |                  |
| 15081101 | Stette              | 524        | 534  | 10       |                  |
| 15081102 | Engeset             | 233        | 237  | 4        |                  |
| 15081104 | Skodjevåg           | 368        | 388  | 20       |                  |
| 15081105 | Skodje Indre        | 1018       | 1008 | -10      |                  |
| 15081304 | Steinshamn - Harnes | 437        | 410  | -27      |                  |
| 15081107 | Grindvik            | 358        | 348  | -10      |                  |
| 15081109 | Glomset             | 197        | 221  | 24       |                  |
| 15081110 | Brusdal             | 221        | 231  | 10       |                  |
| 15081111 | Utvik               | 139        | 156  | 17       |                  |
| 15081202 | Braute              | 25         | 28   | 3        |                  |
| 15081203 | Sjøholtstrand       | 436        | 438  | 2        |                  |
| 15081206 | Ørskog              | 242        | 265  | 23       |                  |
| 15081207 | Skarbø              | 297        | 282  | -15      |                  |
| 15081305 | Huse                | 108        | 102  | -6       |                  |
| 15081306 | Finnøy              | 141        | 133  | -8       |                  |
| 15081308 | Sandøy              | 32         | 22   | -10      |                  |
| 15081309 | Ona - Husøy         | 19         | 17   | -2       |                  |
| 15081208 | Vaksvik             | 144        | 157  | 13       |                  |
| 15081301 | Myklebost           | 215        | 211  | -4       |                  |
| 15081303 | Bruvoll - Morsund   | 130        | 132  | 2        |                  |

| Nummer   | Navn                     | Grunnkrets |      | Folketal |                  |
|----------|--------------------------|------------|------|----------|------------------|
|          |                          | 2021       | 2026 | 2021     | Endring fra 2021 |
| 15081204 | Sjøholt                  | 695        | 709  | 14       |                  |
| 15080206 | Apotekertorget           | 623        | 617  | -6       |                  |
| 15081205 | Lande                    | 307        | 316  | 9        |                  |
| 15080304 | Storledbakken            | 735        | 747  | 12       |                  |
| 15080301 | Skansen                  | 440        | 452  | 12       |                  |
| 15080303 | Kipervika                | 723        | 806  | 83       |                  |
| 15080302 | Verpingsvika             | 881        | 983  | 102      |                  |
| 15081201 | Apalset                  | 113        | 127  | 14       |                  |
| 15080305 | Klipra                   | 592        | 593  | 1        |                  |
| 15080101 | Steinvågneset            | 800        | 776  | -24      |                  |
| 15080102 | Skarbøvika               | 791        | 742  | -49      |                  |
| 15080103 | Sævollen                 | 846        | 841  | -5       |                  |
| 15080104 | Hessa                    | 1723       | 1714 | -9       |                  |
| 15080201 | Skjerva                  | 453        | 460  | 7        |                  |
| 15080202 | Steinvågen               | 574        | 505  | -69      |                  |
| 15080203 | Storhaugen               | 682        | 683  | 1        |                  |
| 15080204 | Skutvika                 | 583        | 597  | 14       |                  |
| 15080205 | Brunholmen               | 659        | 697  | 38       |                  |
| 15080306 | Volsdalsvågen            | 693        | 691  | -2       |                  |
| 15080307 | Fjelltun                 | 680        | 652  | -28      |                  |
| 15080308 | Volsdalen                | 435        | 457  | 22       |                  |
| 15080309 | Volsdalsberga            | 966        | 1277 | 311      |                  |
| 15080507 | Åsestranda               | 691        | 688  | -3       |                  |
| 15080401 | Nørve                    | 694        | 711  | 17       |                  |
| 15080402 | Fagerlia                 | 1270       | 1316 | 46       |                  |
| 15080403 | Store - Nørve            | 729        | 665  | -64      |                  |
| 15080404 | Larsgård                 | 385        | 369  | -16      |                  |
| 15080405 | Larsgårdsvågen           | 802        | 869  | 67       |                  |
| 15080501 | Gåseid                   | 764        | 735  | -29      |                  |
| 15080802 | Vegsund                  | 1226       | 1199 | -27      |                  |
| 15080502 | Ratvik                   | 1254       | 1344 | 90       |                  |
| 15080503 | Lerstadbakken            | 515        | 532  | 17       |                  |
| 15080504 | Bogneset                 | 380        | 404  | 24       |                  |
| 15080505 | Hatlane                  | 589        | 639  | 50       |                  |
| 15080506 | Hatlevika                | 1024       | 1047 | 23       |                  |
| 15080601 | Nakken                   | 1117       | 1142 | 25       |                  |
| 15080602 | Lerstad                  | 844        | 876  | 32       |                  |
| 15080603 | Hatlaåsen                | 386        | 432  | 46       |                  |
| 15080604 | Åsehaugen                | 321        | 339  | 18       |                  |
| 15080605 | Åse                      | 678        | 902  | 224      |                  |
| 15080606 | Åsemulen                 | 911        | 998  | 87       |                  |
| 15080607 | Furmyr                   | 1859       | 1945 | 86       |                  |
| 15080701 | Breivika                 | 488        | 479  | -9       |                  |
| 15080702 | Olsvika                  | 772        | 793  | 21       |                  |
| 15080703 | Moa                      | 980        | 1036 | 56       |                  |
| 15081103 | Fylling                  | 56         | 60   | 4        |                  |
| 15081003 | Vik                      | 577        | 582  | 5        |                  |
| 15081004 | Øyene i Ellingsøyfjorden | 0          | 0    | 0        |                  |



# Innbyggjarar etter alder pr grunnkrins



| Grunnkrets - innbyggjarar 2026 | 0-5 år | 6-15 år | 16-19 år | 20-24 år | 25-29 år | 30-49 år | 50-59 år | 60-66 år | 67-69 år | 70-79 år | 80 år eller eldre |
|--------------------------------|--------|---------|----------|----------|----------|----------|----------|----------|----------|----------|-------------------|
| 15080101 Steinvågneset         | 43     | 69      | 26       | 42       | 60       | 210      | 99       | 76       | 24       | 67       | 60                |
| 15080102 Skarbøvika            | 33     | 82      | 51       | 40       | 46       | 218      | 104      | 77       | 14       | 53       | 24                |
| 15080103 Sævollen              | 55     | 108     | 52       | 53       | 24       | 215      | 144      | 59       | 18       | 71       | 42                |
| 15080104 Hessa                 | 112    | 263     | 108      | 84       | 61       | 513      | 215      | 107      | 46       | 141      | 64                |
| 15080201 Skjerva               | 26     | 36      | 18       | 30       | 50       | 135      | 68       | 40       | 17       | 29       | 11                |
| 15080202 Steinvågen            | 15     | 45      | 17       | 30       | 38       | 155      | 58       | 47       | 18       | 45       | 37                |
| 15080203 Storhaugen            | 26     | 43      | 14       | 58       | 80       | 235      | 78       | 55       | 21       | 47       | 26                |
| 15080204 Skutvika              | 20     | 23      | 14       | 48       | 53       | 198      | 63       | 53       | 24       | 77       | 24                |
| 15080205 Brunholmen            | 21     | 37      | 24       | 72       | 88       | 213      | 92       | 61       | 19       | 50       | 20                |
| 15080206 Apotekertorget        | 19     | 14      | 27       | 64       | 87       | 188      | 56       | 43       | 19       | 55       | 45                |
| 15080301 Skansen               | 10     | 14      | 18       | 52       | 76       | 149      | 67       | 27       | 7        | 26       | 8                 |
| 15080302 Verpingsvika          | 31     | 34      | 20       | 100      | 143      | 327      | 121      | 67       | 29       | 68       | 43                |
| 15080303 Kipervika             | 20     | 29      | 28       | 118      | 139      | 247      | 99       | 39       | 22       | 33       | 32                |
| 15080304 Storledbakken         | 25     | 31      | 21       | 94       | 121      | 245      | 77       | 41       | 16       | 53       | 23                |
| 15080305 Klipra                | 27     | 46      | 24       | 49       | 62       | 137      | 85       | 41       | 17       | 64       | 41                |
| 15080306 Volsdalsvågen         | 34     | 39      | 14       | 54       | 75       | 194      | 80       | 49       | 40       | 72       | 40                |
| 15080307 Fjelltun              | 41     | 70      | 30       | 40       | 57       | 211      | 85       | 39       | 17       | 43       | 19                |
| 15080308 Volsdalen             | 32     | 51      | 21       | 29       | 31       | 114      | 68       | 35       | 13       | 39       | 24                |
| 15080309 Volsdalsberga         | 30     | 43      | 22       | 116      | 114      | 287      | 169      | 159      | 75       | 179      | 83                |
| 15080401 Nørve                 | 35     | 95      | 34       | 71       | 45       | 189      | 85       | 57       | 23       | 56       | 21                |
| 15080402 Fagerlia              | 61     | 95      | 72       | 189      | 130      | 307      | 168      | 104      | 43       | 89       | 58                |
| 15080403 Store - Nørve         | 33     | 96      | 39       | 56       | 33       | 166      | 79       | 59       | 26       | 40       | 38                |
| 15080404 Larsgård              | 17     | 38      | 19       | 12       | 16       | 102      | 48       | 38       | 20       | 36       | 23                |
| 15080405 Larsgårdsvågen        | 56     | 118     | 36       | 57       | 44       | 201      | 92       | 89       | 42       | 90       | 44                |
| 15080501 Gåseid                | 50     | 73      | 31       | 78       | 65       | 194      | 100      | 53       | 14       | 47       | 30                |
| 15080502 Ratvik                | 73     | 185     | 85       | 89       | 92       | 393      | 178      | 89       | 31       | 90       | 39                |
| 15080503 Lerstadbakken         | 62     | 58      | 22       | 26       | 43       | 172      | 68       | 34       | 9        | 18       | 20                |
| 15080504 Bogneset              | 23     | 58      | 26       | 25       | 14       | 93       | 48       | 32       | 11       | 33       | 41                |
| 15080505 Hatlane               | 42     | 92      | 32       | 36       | 30       | 171      | 74       | 41       | 17       | 59       | 45                |
| 15080506 Hatlevika             | 79     | 128     | 63       | 58       | 45       | 279      | 121      | 81       | 39       | 100      | 54                |
| 15080507 Åsestranda            | 49     | 94      | 39       | 44       | 42       | 178      | 97       | 48       | 21       | 56       | 20                |
| 15080601 Nakken                | 79     | 168     | 54       | 50       | 63       | 327      | 128      | 76       | 40       | 113      | 44                |

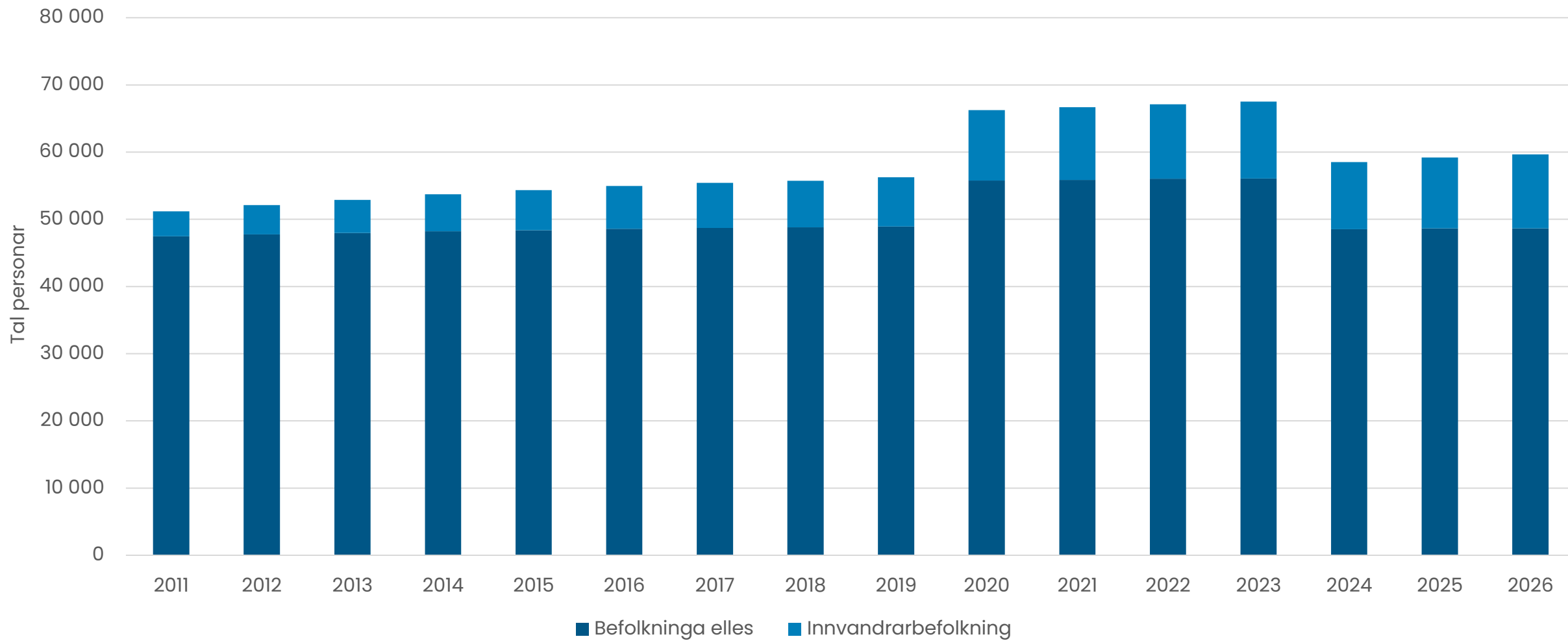
| Grunnkrets - innbyggjarar 2026    | 0-5 år | 6-15 år | 16-19 år | 20-24 år | 25-29 år | 30-49 år | 50-59 år | 60-66 år | 67-69 år | 70-79 år | 80 år eller eldre |
|-----------------------------------|--------|---------|----------|----------|----------|----------|----------|----------|----------|----------|-------------------|
| 15080602 Lerstad                  | 57     | 98      | 53       | 53       | 67       | 234      | 122      | 68       | 19       | 72       | 33                |
| 15080603 Hatlaåsen                | 33     | 55      | 30       | 34       | 27       | 117      | 46       | 33       | 5        | 32       | 19                |
| 15080604 Åsehaugen                | 23     | 34      | 18       | 25       | 21       | 70       | 48       | 31       | 15       | 33       | 21                |
| 15080605 Åse                      | 42     | 63      | 42       | 82       | 81       | 222      | 115      | 91       | 28       | 87       | 49                |
| 15080606 Åsemulen                 | 65     | 111     | 39       | 51       | 59       | 248      | 107      | 86       | 25       | 114      | 93                |
| 15080607 Furmyr                   | 118    | 208     | 106      | 124      | 93       | 453      | 264      | 168      | 88       | 200      | 123               |
| 15080701 Breivika                 | 24     | 73      | 28       | 25       | 28       | 132      | 62       | 37       | 17       | 40       | 13                |
| 15080702 Olsvika                  | 39     | 144     | 53       | 33       | 47       | 243      | 103      | 55       | 24       | 39       | 13                |
| 15080703 Moa                      | 41     | 81      | 33       | 38       | 54       | 252      | 105      | 80       | 44       | 151      | 157               |
| 15080704 Hølen                    | 113    | 234     | 126      | 120      | 101      | 546      | 336      | 166      | 97       | 323      | 275               |
| 15080705 Spjelkavika              | 120    | 212     | 83       | 116      | 100      | 481      | 248      | 124      | 37       | 133      | 73                |
| 15080706 Spjelkaviknes            | 77     | 163     | 81       | 97       | 65       | 321      | 179      | 82       | 24       | 48       | 24                |
| 15080801 Tørla - Humla            | 14     | 49      | 35       | 33       | 18       | 87       | 77       | 31       | 11       | 41       | 16                |
| 15080802 Vegsund                  | 97     | 163     | 88       | 65       | 65       | 328      | 188      | 89       | 27       | 61       | 28                |
| 15080803 Blindheim                | 85     | 174     | 90       | 87       | 88       | 361      | 194      | 122      | 68       | 149      | 101               |
| 15080804 Myrland                  | 154    | 278     | 121      | 117      | 144      | 563      | 283      | 140      | 57       | 107      | 74                |
| 15080805 Hatlehol                 | 287    | 509     | 164      | 158      | 144      | 940      | 329      | 236      | 111      | 251      | 76                |
| 15080901 Emblem                   | 207    | 283     | 95       | 130      | 131      | 564      | 223      | 114      | 43       | 127      | 63                |
| 15081001 Hoff                     | 61     | 156     | 55       | 54       | 46       | 276      | 137      | 60       | 13       | 53       | 19                |
| 15081002 Grimstad                 | 20     | 32      | 13       | 25       | 6        | 80       | 34       | 27       | 11       | 27       | 10                |
| 15081003 Vik                      | 45     | 75      | 23       | 22       | 26       | 188      | 80       | 50       | 12       | 41       | 20                |
| 15081004 Øyene i Ellingsøyfjorden | 0      | 0       | 0        | 0        | 0        | 0        | 0        | 0        | 0        | 0        | 0                 |
| 15081005 Stokke                   | 54     | 130     | 48       | 44       | 29       | 259      | 124      | 61       | 18       | 62       | 38                |
| 15081006 Nes                      | 7      | 14      | 11       | 5        | 0        | 38       | 6        | 0        | 0        | 11       | 0                 |
| 15081007 Lorgja                   | 9      | 11      | 0        | 4        | 3        | 31       | 15       | 8        | 3        | 14       | 3                 |
| 15081101 Stette                   | 43     | 64      | 35       | 36       | 36       | 151      | 84       | 35       | 3        | 25       | 21                |
| 15081102 Engeset                  | 18     | 26      | 10       | 12       | 15       | 59       | 25       | 19       | 12       | 35       | 8                 |
| 15081103 Fylling                  | 3      | 4       | 6        | 0        | 3        | 12       | 13       | 8        | 3        | 7        | 3                 |

# Innbyggjarar etter alder pr grunnkrins

| Grunnkrets - innbyggjarar 2026 | 0-5 år | 6-15 år | 16-19 år | 20-24 år | 25-29 år | 30-49 år | 50-59 år | 60-66 år | 67-69 år | 70-79 år | 80 år eller eldre |
|--------------------------------|--------|---------|----------|----------|----------|----------|----------|----------|----------|----------|-------------------|
| 15081104 Skodjevåg             | 25     | 62      | 27       | 18       | 19       | 121      | 44       | 26       | 8        | 27       | 12                |
| 15081105 Skodje Indre          | 70     | 157     | 55       | 48       | 52       | 289      | 110      | 70       | 31       | 95       | 31                |
| 15081106 Skodje Ytre           | 60     | 90      | 50       | 43       | 68       | 219      | 112      | 98       | 40       | 104      | 89                |
| 15081107 Grindvik              | 28     | 48      | 23       | 20       | 18       | 88       | 68       | 25       | 11       | 12       | 7                 |
| 15081108 Valle                 | 81     | 125     | 34       | 49       | 62       | 273      | 90       | 54       | 25       | 72       | 21                |
| 15081109 Glomset               | 15     | 21      | 11       | 14       | 11       | 57       | 26       | 25       | 10       | 21       | 10                |
| 15081110 Brusdal               | 13     | 22      | 10       | 15       | 9        | 70       | 36       | 20       | 15       | 15       | 6                 |
| 15081111 Utvik                 | 6      | 17      | 10       | 3        | 4        | 45       | 25       | 22       | 10       | 15       | 0                 |
| 15081201 Apalset               | 6      | 14      | 7        | 3        | 7        | 33       | 20       | 8        | 6        | 10       | 16                |
| 15081202 Braute                | 0      | 0       | 0        | 3        | 0        | 11       | 3        | 0        | 0        | 0        | 3                 |
| 15081203 Sjøholtstrand         | 38     | 43      | 14       | 33       | 22       | 130      | 62       | 36       | 14       | 31       | 15                |
| 15081204 Sjøholt               | 32     | 73      | 32       | 36       | 27       | 164      | 90       | 66       | 38       | 87       | 64                |
| 15081205 Lande                 | 18     | 46      | 20       | 19       | 10       | 93       | 37       | 19       | 15       | 32       | 8                 |
| 15081206 Ørskog                | 11     | 31      | 26       | 19       | 15       | 67       | 29       | 15       | 11       | 27       | 14                |
| 15081207 Skarbø                | 15     | 36      | 17       | 9        | 11       | 65       | 28       | 28       | 23       | 35       | 16                |
| 15081208 Vaksvik               | 10     | 17      | 6        | 7        | 6        | 34       | 33       | 10       | 3        | 23       | 10                |
| 15081301 Myklebost             | 11     | 17      | 14       | 12       | 9        | 28       | 32       | 19       | 11       | 46       | 12                |
| 15081302 Røsok                 | 3      | 8       | 7        | 6        | 3        | 11       | 23       | 8        | 3        | 11       | 3                 |
| 15081303 Bruvoll - Morsund     | 6      | 10      | 9        | 11       | 6        | 24       | 27       | 12       | 7        | 17       | 8                 |
| 15081304 Steinshamn - Harnes   | 19     | 34      | 13       | 21       | 11       | 87       | 67       | 35       | 20       | 56       | 47                |
| 15081305 Huse                  | 3      | 8       | 8        | 3        | 7        | 23       | 15       | 15       | 7        | 9        | 8                 |
| 15081306 Finnøy                | 8      | 14      | 11       | 9        | 3        | 33       | 14       | 10       | 7        | 20       | 4                 |
| 15081308 Sandøy                | 0      | 0       | 0        | 0        | 0        | 3        | 6        | 3        | 0        | 11       | 3                 |
| 15081309 Ona - Husøy           | 0      | 0       | 0        | 0        | 0        | 3        | 3        | 3        | 0        | 6        | 0                 |
| 15089999 Uoppgitt grunnkrets   | 11     | 8       | 0        | 4        | 5        | 48       | 14       | 6        | 0        | 0        | 0                 |

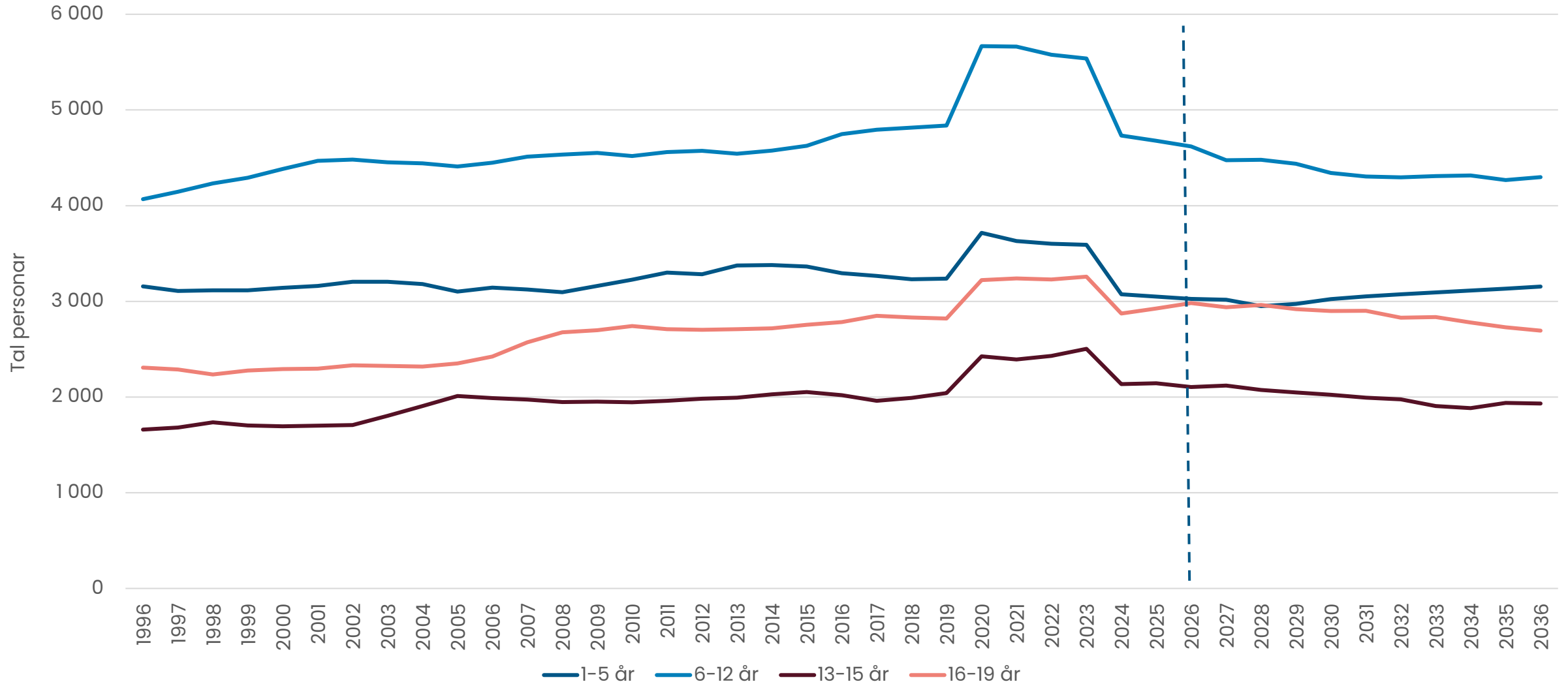
Kjelde: SSB

# Befolkningsutvikling 2011–2026





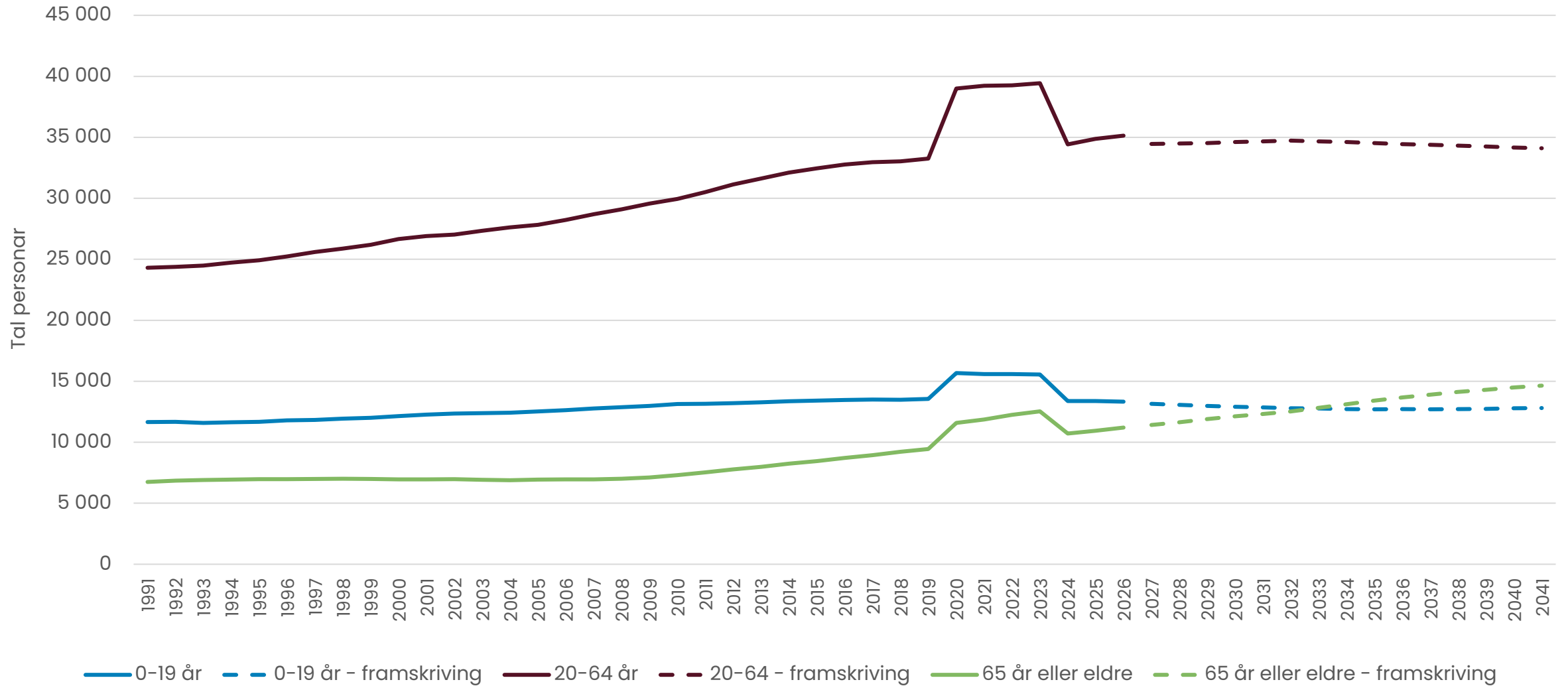
# Barn og unge 1996–2026, framskriving til 2036



SSB sitt framskrivingsalternativ MMMM (hovudalternativ) ligg til grunn for framskrivingane.

Kjelde: SSB

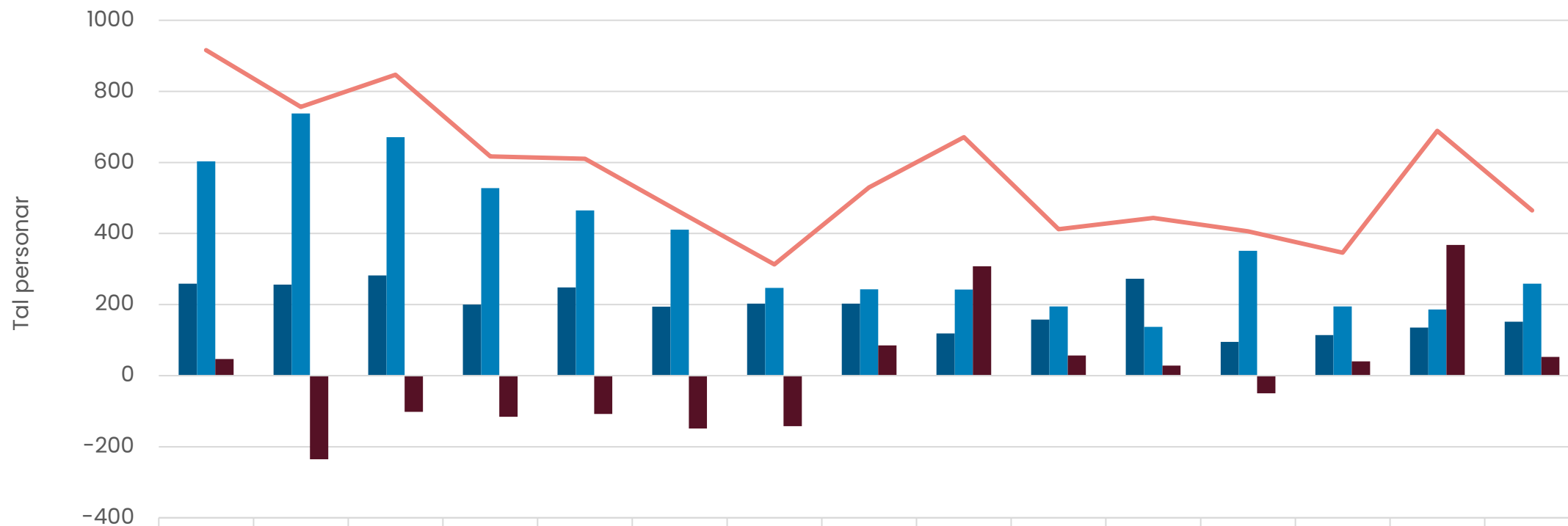
## Folketalet aldersfordelt - framskriving



SSB sitt framskrivingalternativ MMMM (hovudalternativ) ligg til grunn for framskrivingane.

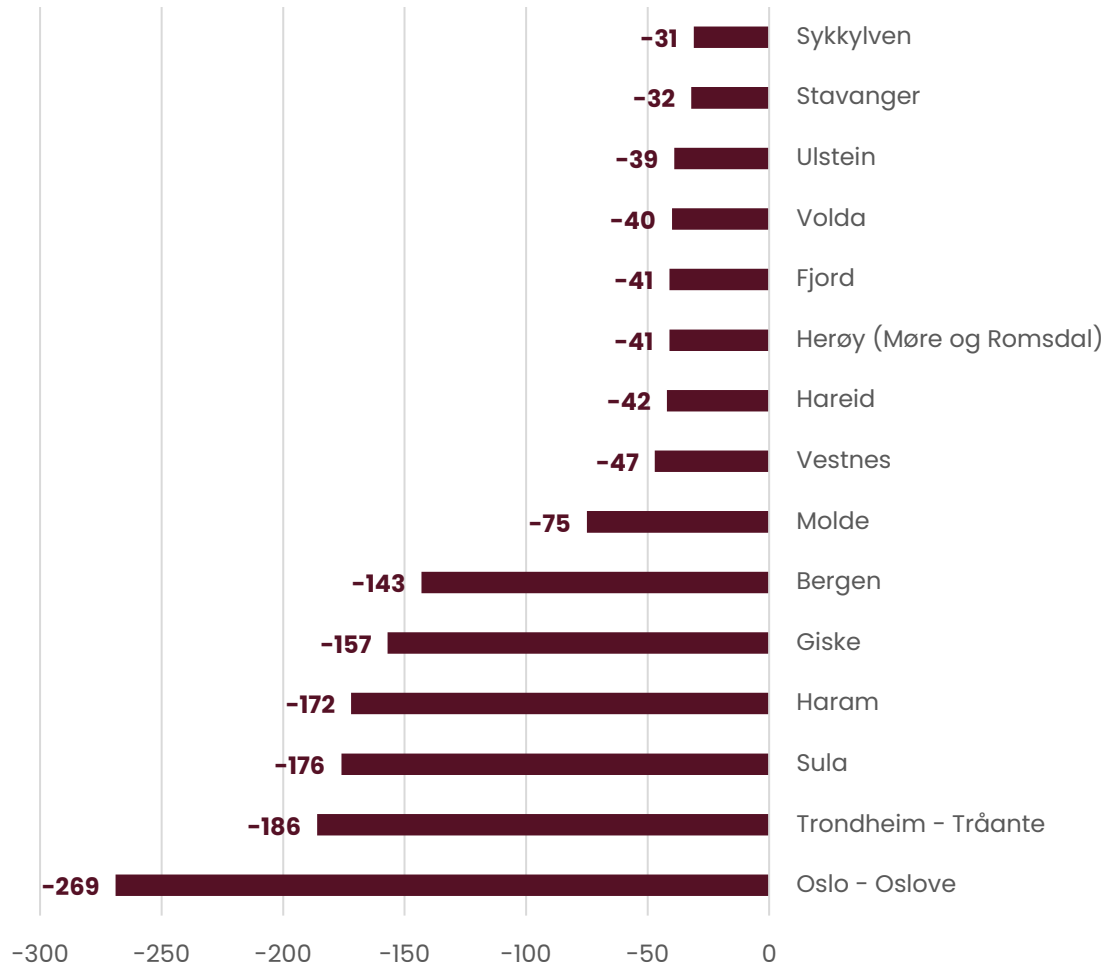
Kjelde: SSB

## Folkevekst etter type 2011–2025

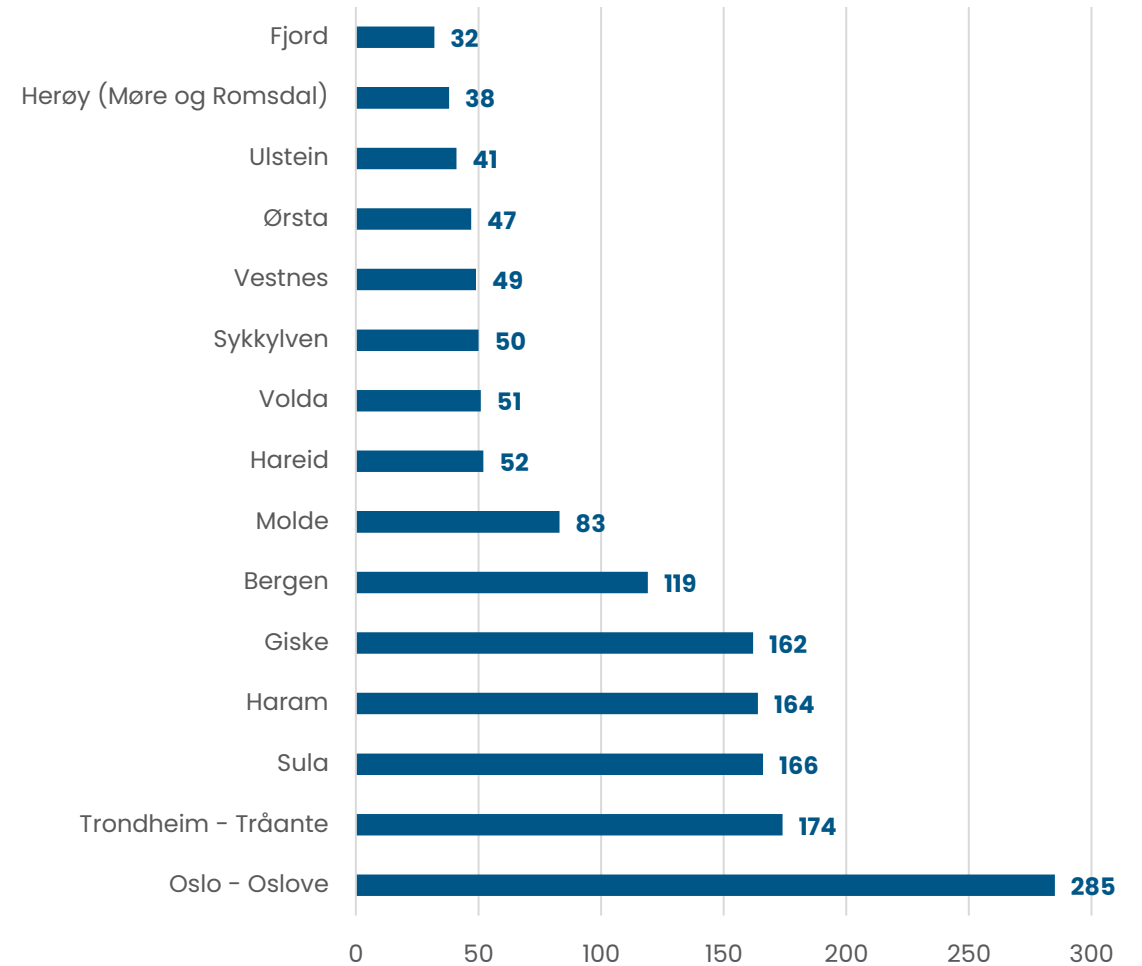


|                            | 2011 | 2012 | 2013 | 2014 | 2015 | 2016 | 2017 | 2018 | 2019 | 2020 | 2021 | 2022 | 2023 | 2024 | 2025 |
|----------------------------|------|------|------|------|------|------|------|------|------|------|------|------|------|------|------|
| Fødselsoverskot            | 259  | 256  | 282  | 200  | 248  | 194  | 203  | 203  | 119  | 158  | 273  | 95   | 114  | 135  | 152  |
| Nettoinnvandring           | 603  | 738  | 671  | 528  | 465  | 411  | 247  | 243  | 242  | 195  | 137  | 351  | 195  | 186  | 259  |
| Nettoflytting, innanlandsk | 47   | -235 | -102 | -116 | -108 | -149 | -142 | 85   | 308  | 57   | 28   | -50  | 40   | 368  | 53   |
| Folkevekst                 | 916  | 756  | 847  | 617  | 610  | 461  | 313  | 530  | 671  | 412  | 444  | 406  | 346  | 689  | 465  |

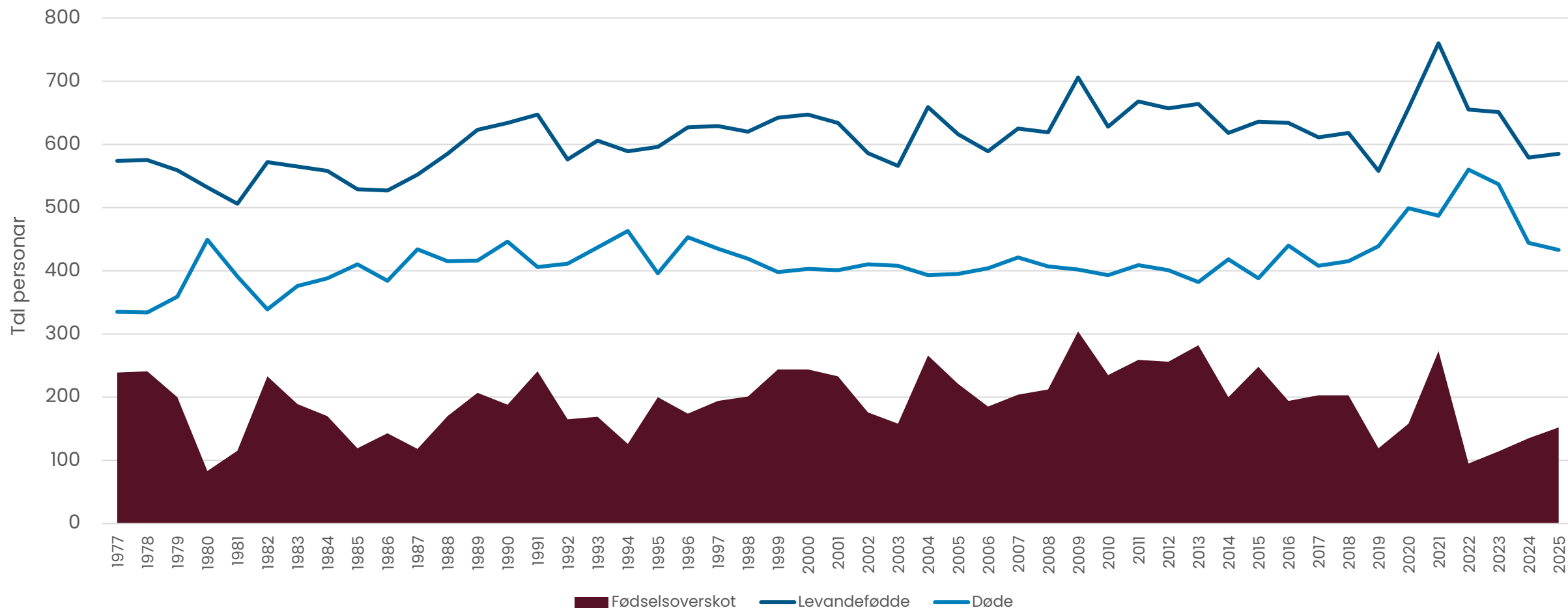
## Største fråflyttingsstraumar, til kommunar, 2025



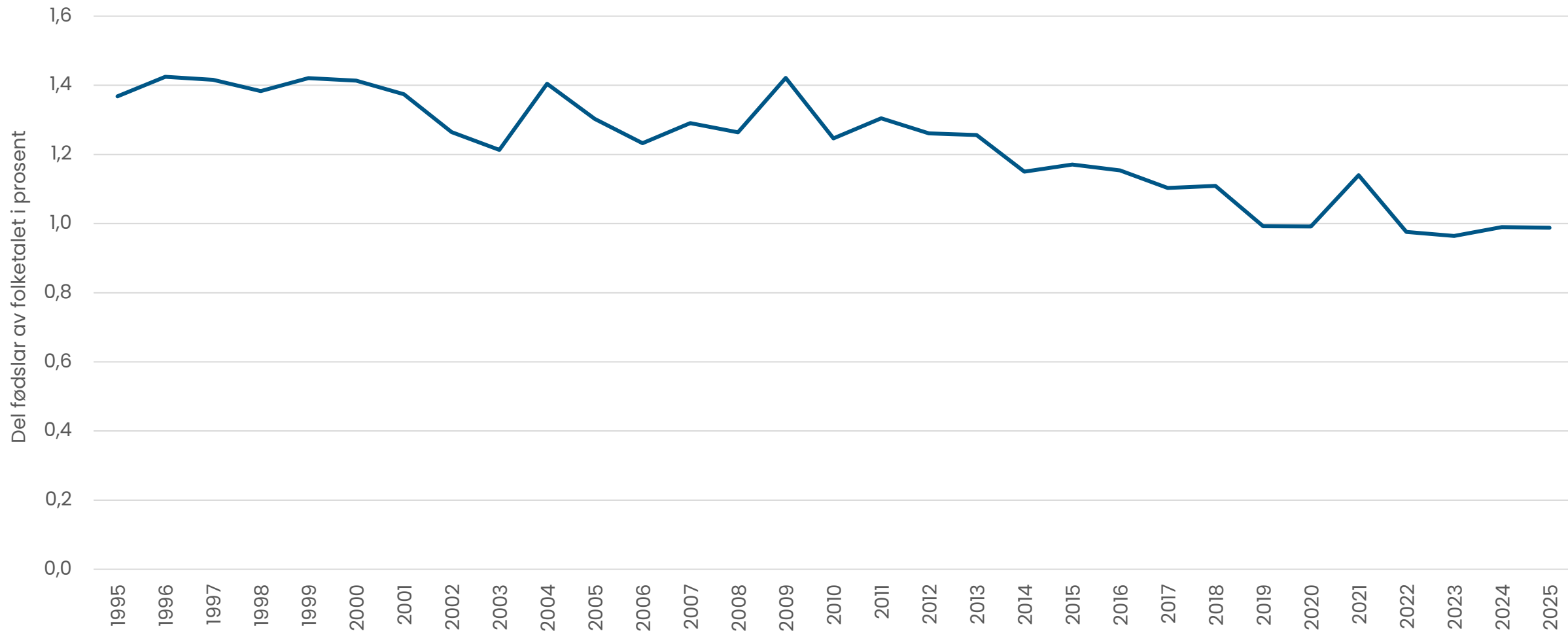
## Største tilflyttingsstraumar, frå kommunar, 2025



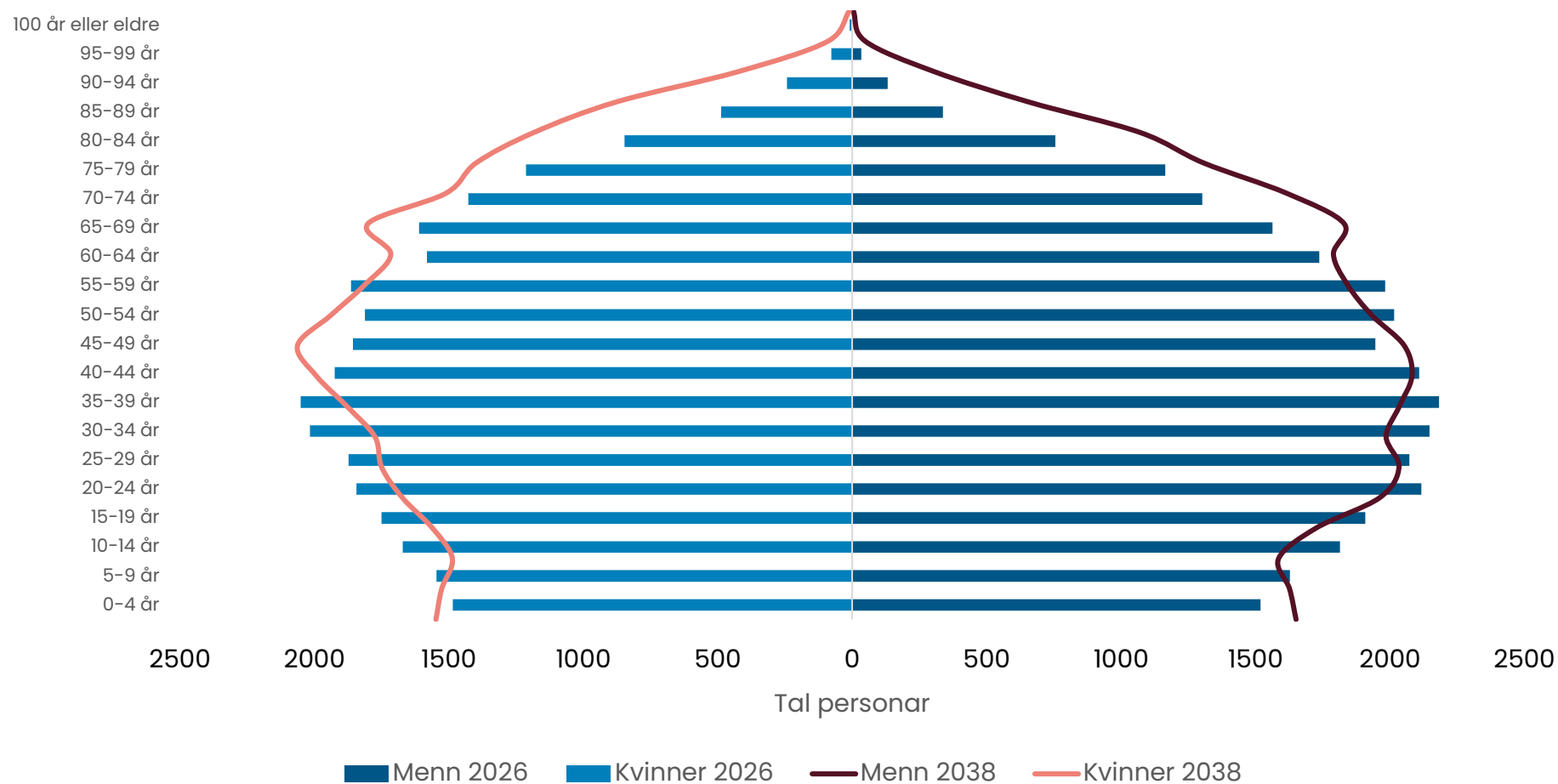
## Fødselsoverskot 1964–2024



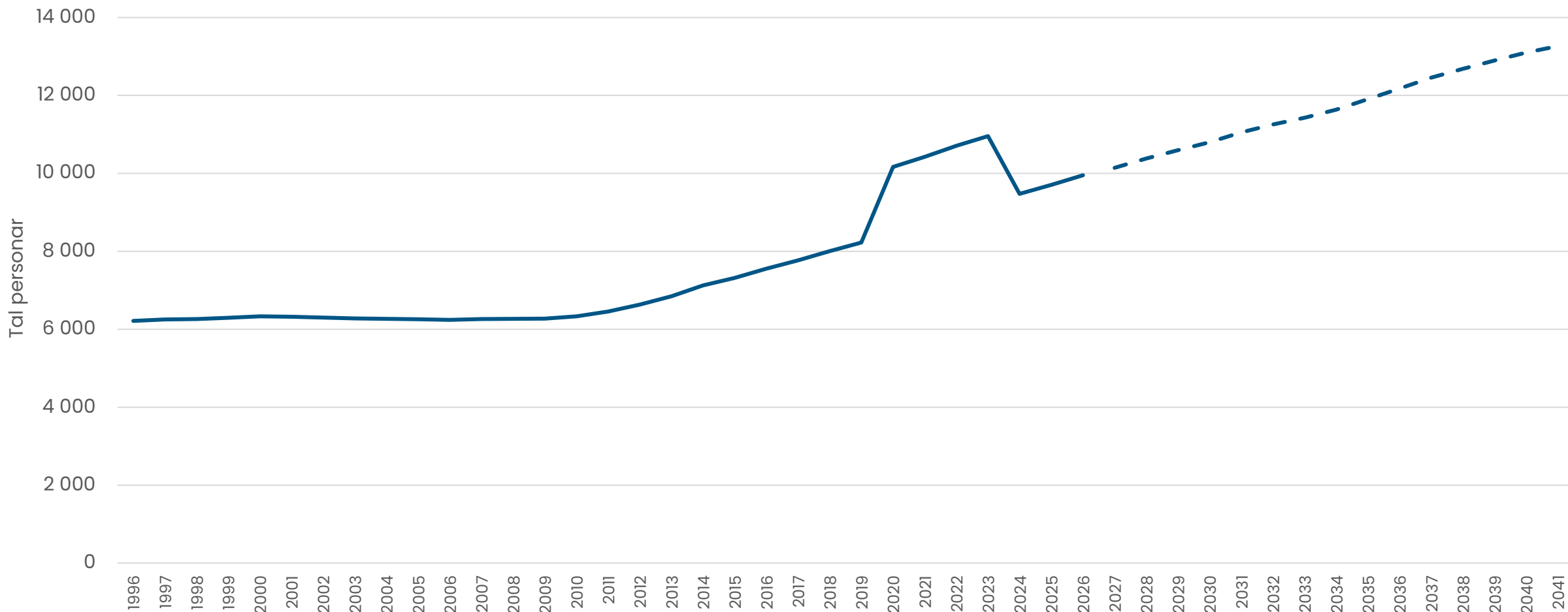
## Relativ del fødte av folketallet



## Folketalspyramide, befolkning etter kjønn og alder, 2026 og 2038



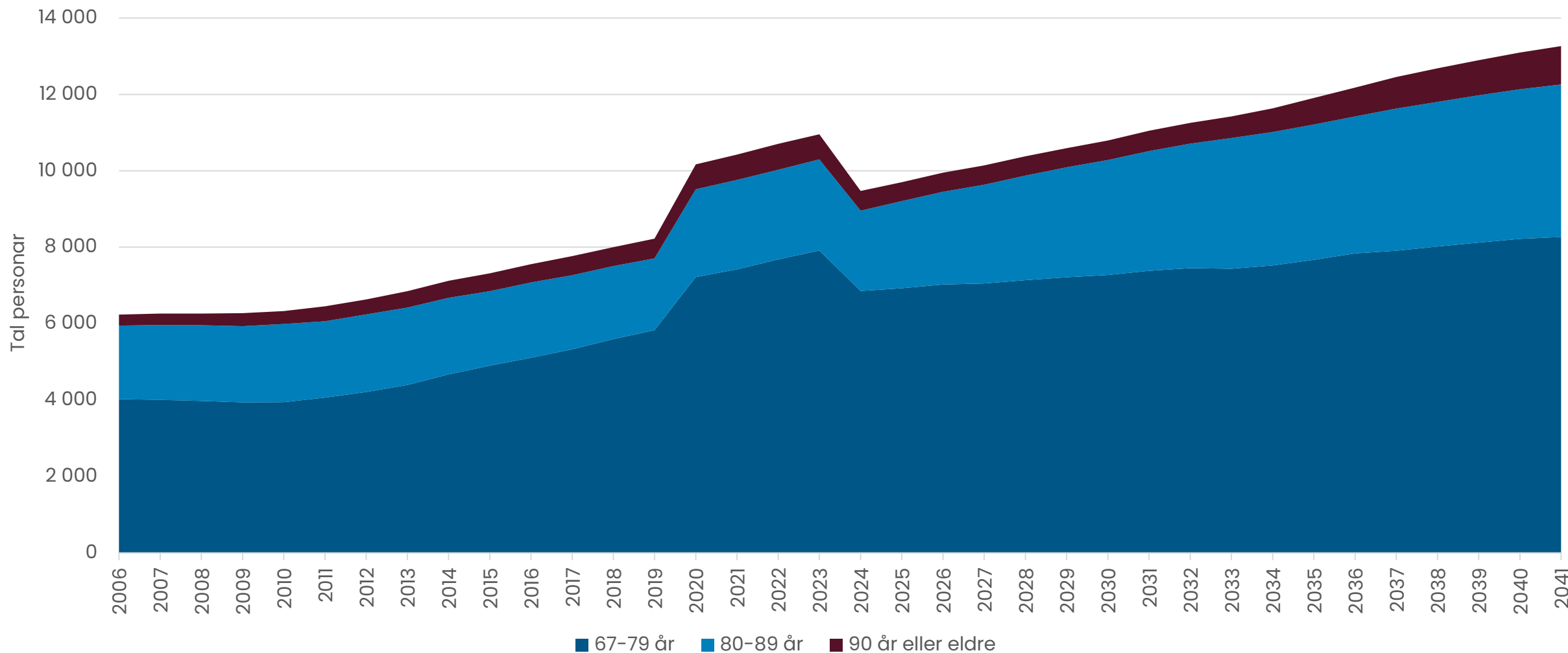
## Personar over 67 år



SSB sitt framskrivingsalternativ MMMM (hovudalternativ) ligg til grunn for framskrivingane.

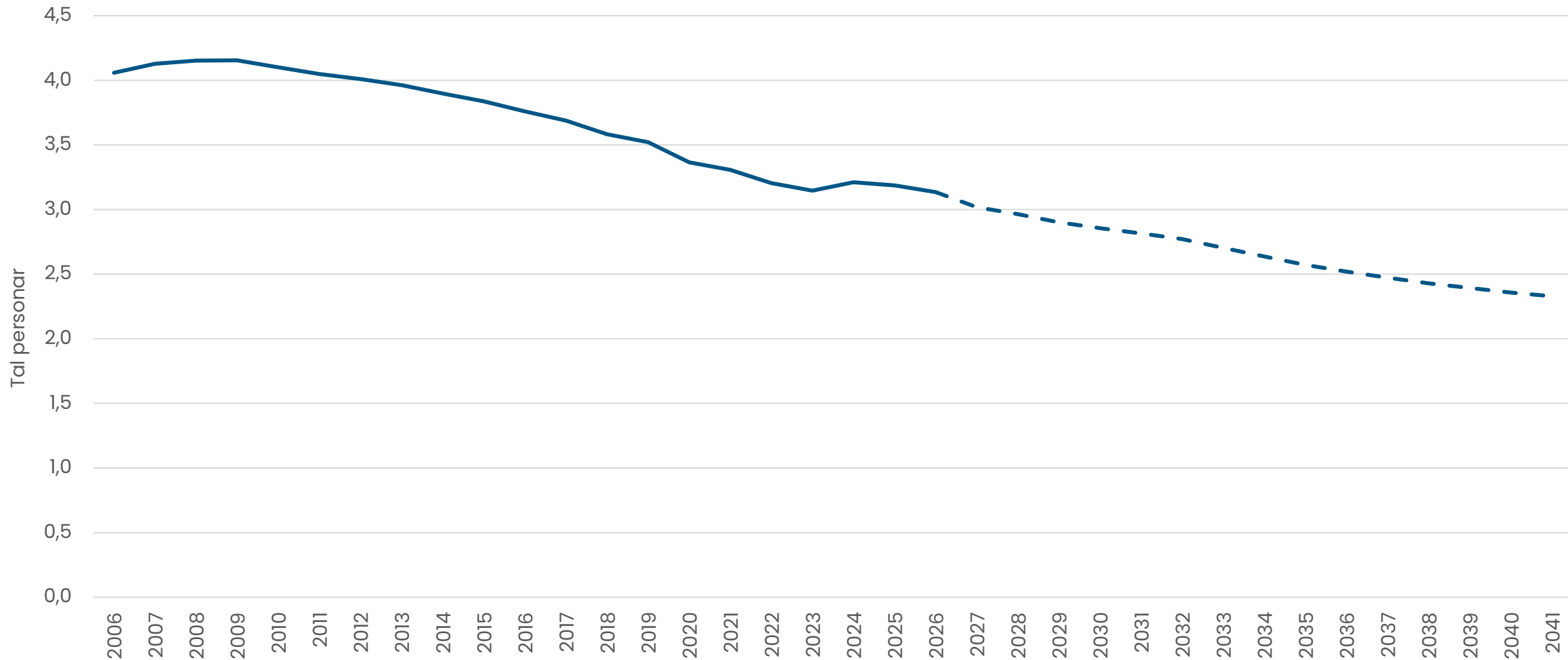
Kjelde: SSB

## Talet på personar 67 år og eldre fordelt på alderskategoriar



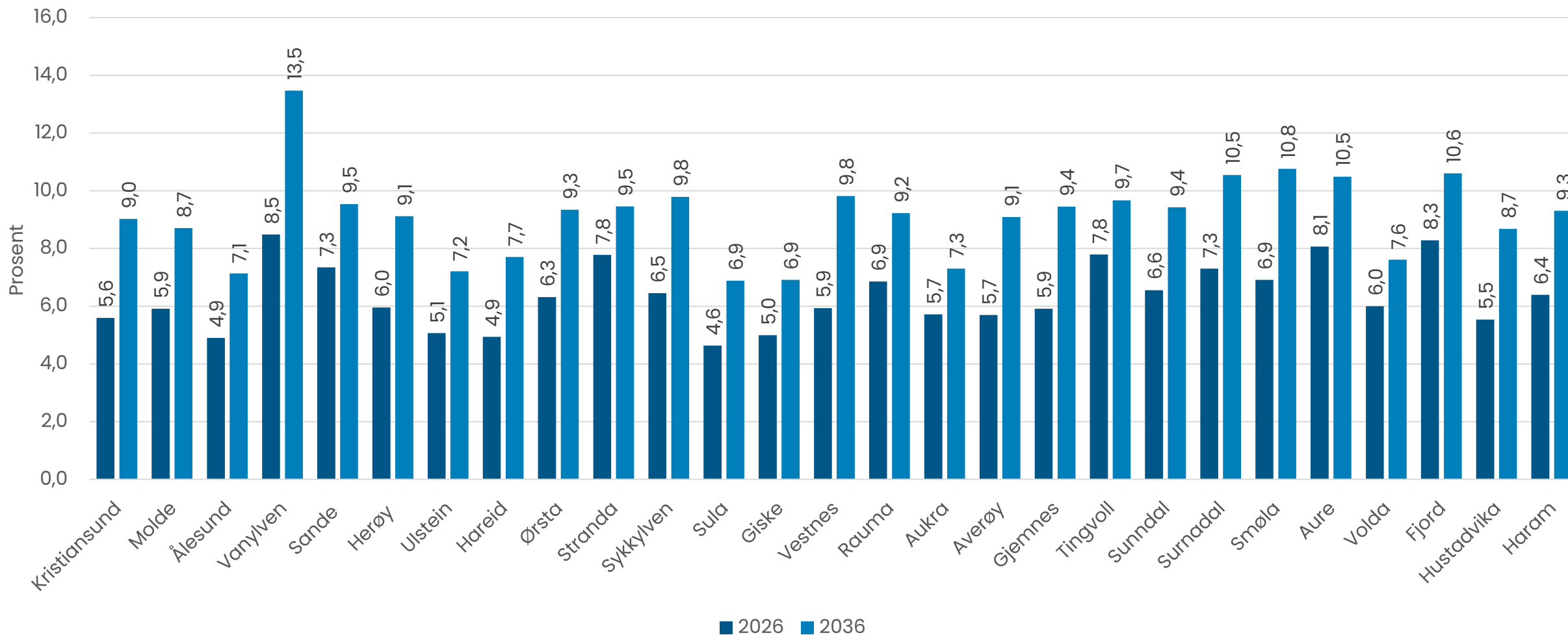
SSB sitt framskrivingsalternativ MMMM (hovudalternativ) ligg til grunn for Kjelde: SSB framskrivingane.

## Tal personer i yrkesaktiv alder (20–64 år) per eldre over 65 år

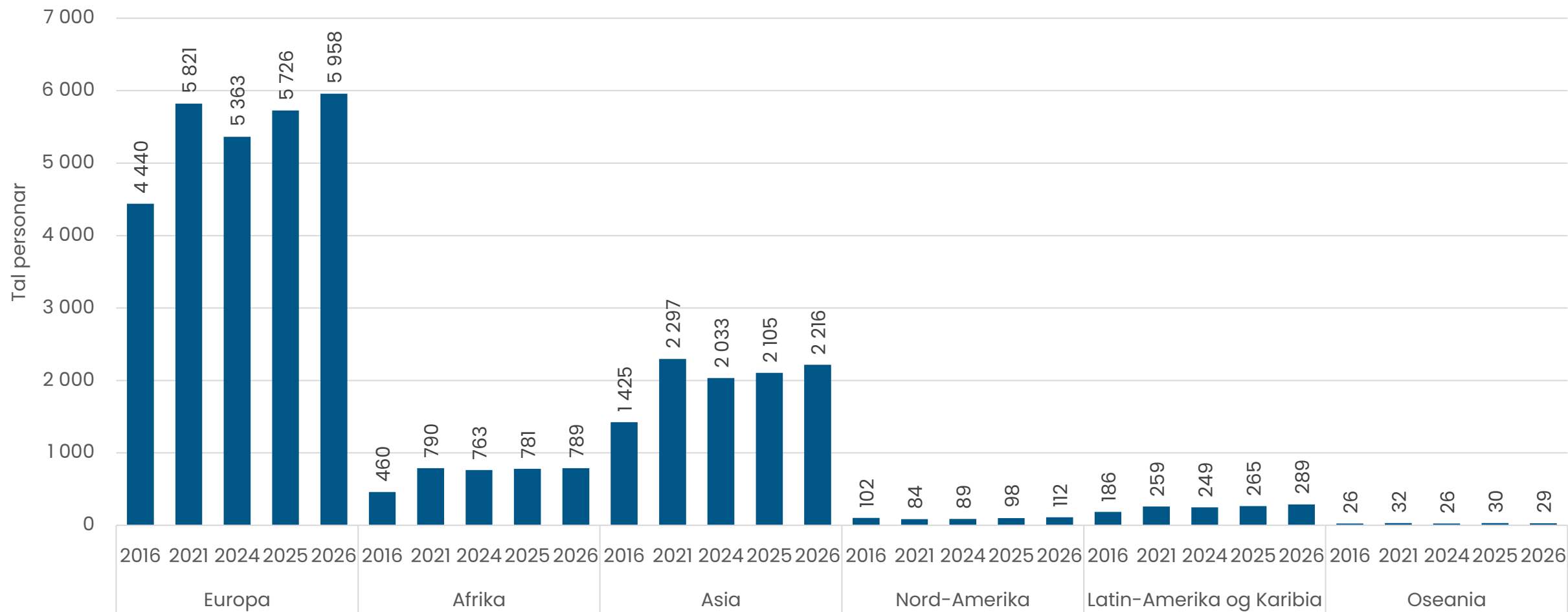


Kjelde: SSB

## Relativdel 80 år og eldre av befolkninga, 2026 og 2036

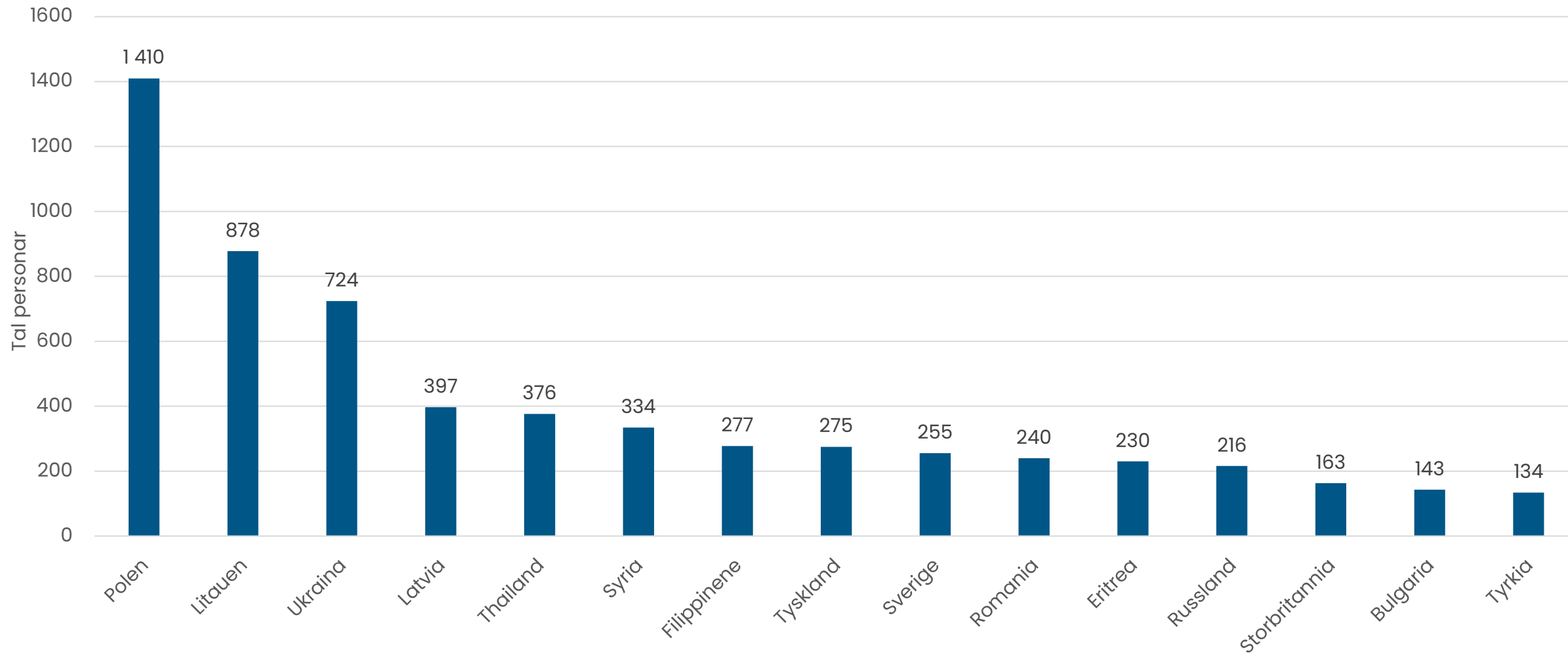


## Innvandrere etter region/verdensdel, utvalgte år

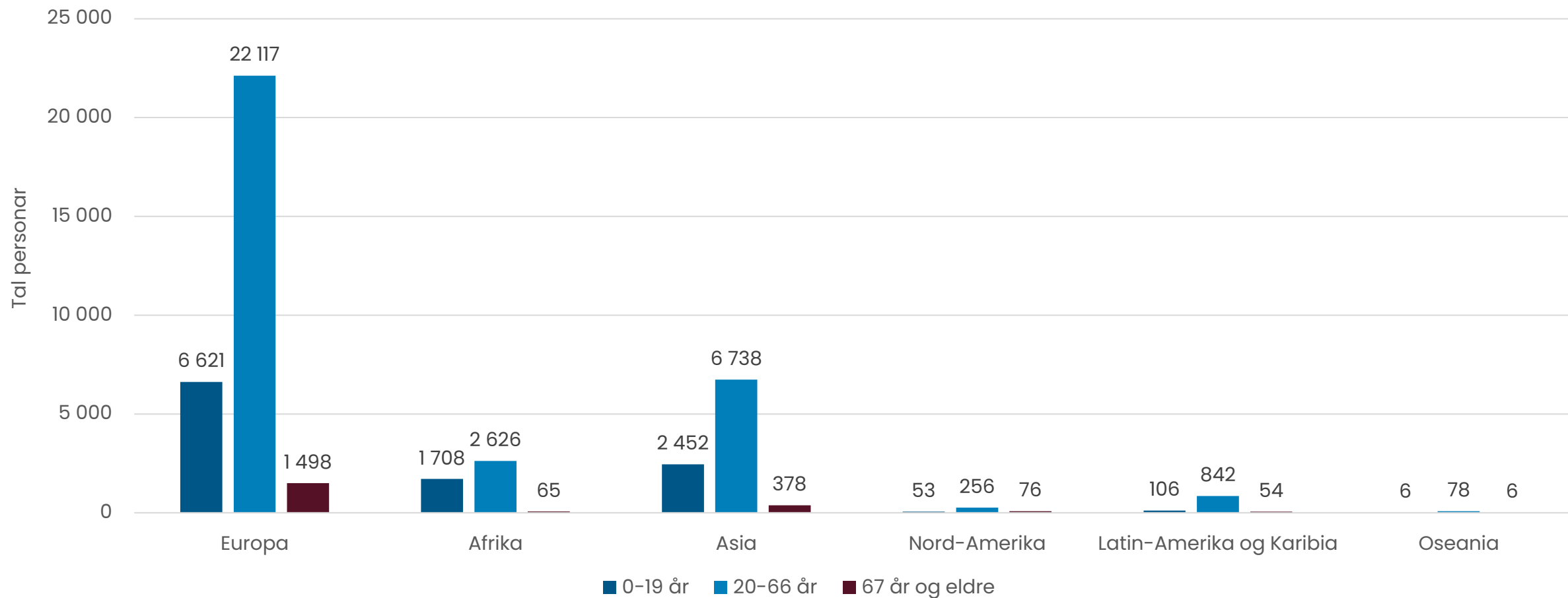


Kjelde: SSB

## Tal innvandrere etter land, 2026 (15 største populasjonane)

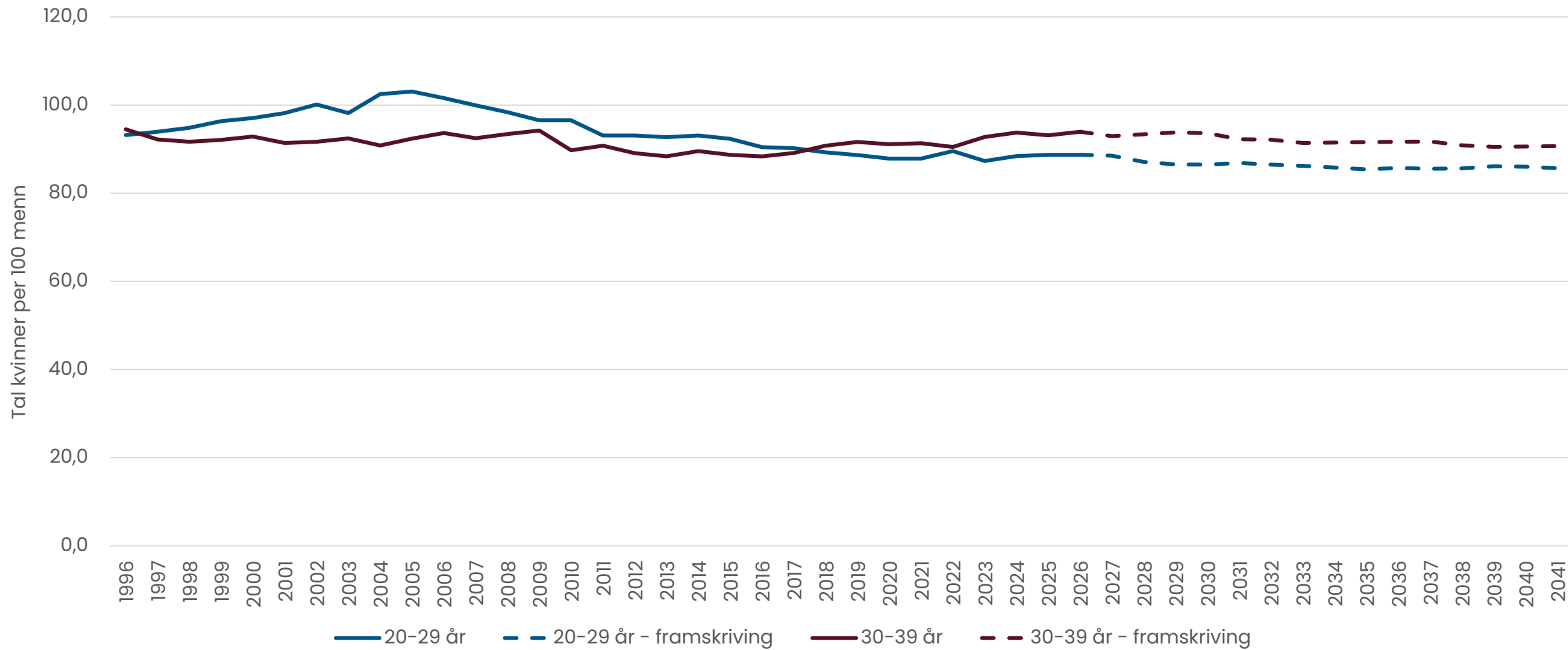


## Innvandrere og norskfødte med innvandrereforeldre, etter landbakgrunn (verdsdel) og aldersgruppe, Møre og Romsdal, 2026







Kjelde: SSB

## Kvinner per 100 menn, 20–29 år og 30–39 år, framskriving 2041

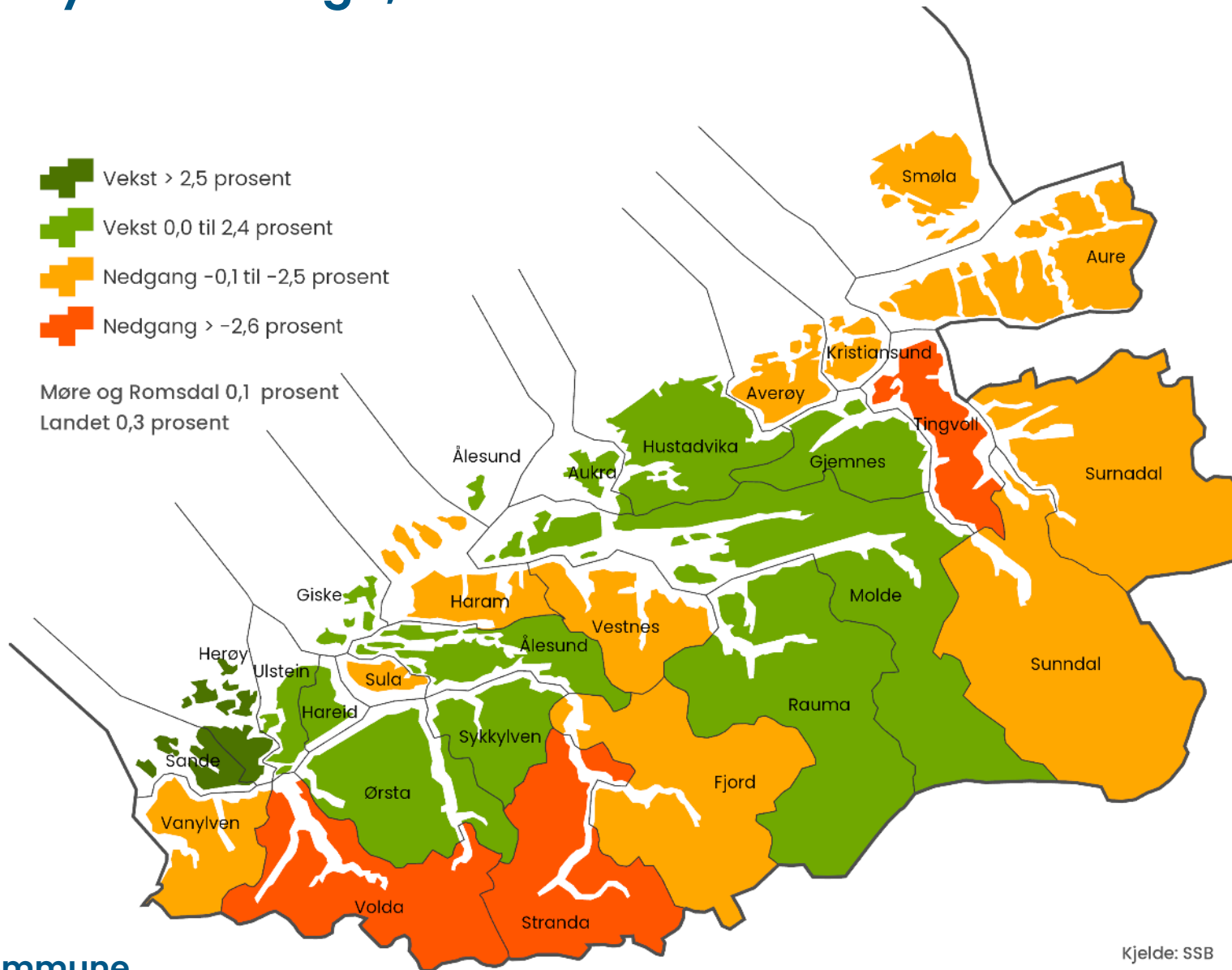


Kjelde: SSB

# Endring i sysselsettinga, frå 4. kvartal 2024 til 4. kvartal 2025

-  Vekst > 2,5 prosent
-  Vekst 0,0 til 2,4 prosent
-  Nedgang -0,1 til -2,5 prosent
-  Nedgang > -2,6 prosent

Møre og Romsdal 0,1 prosent  
Landet 0,3 prosent



Kjelde: SSB



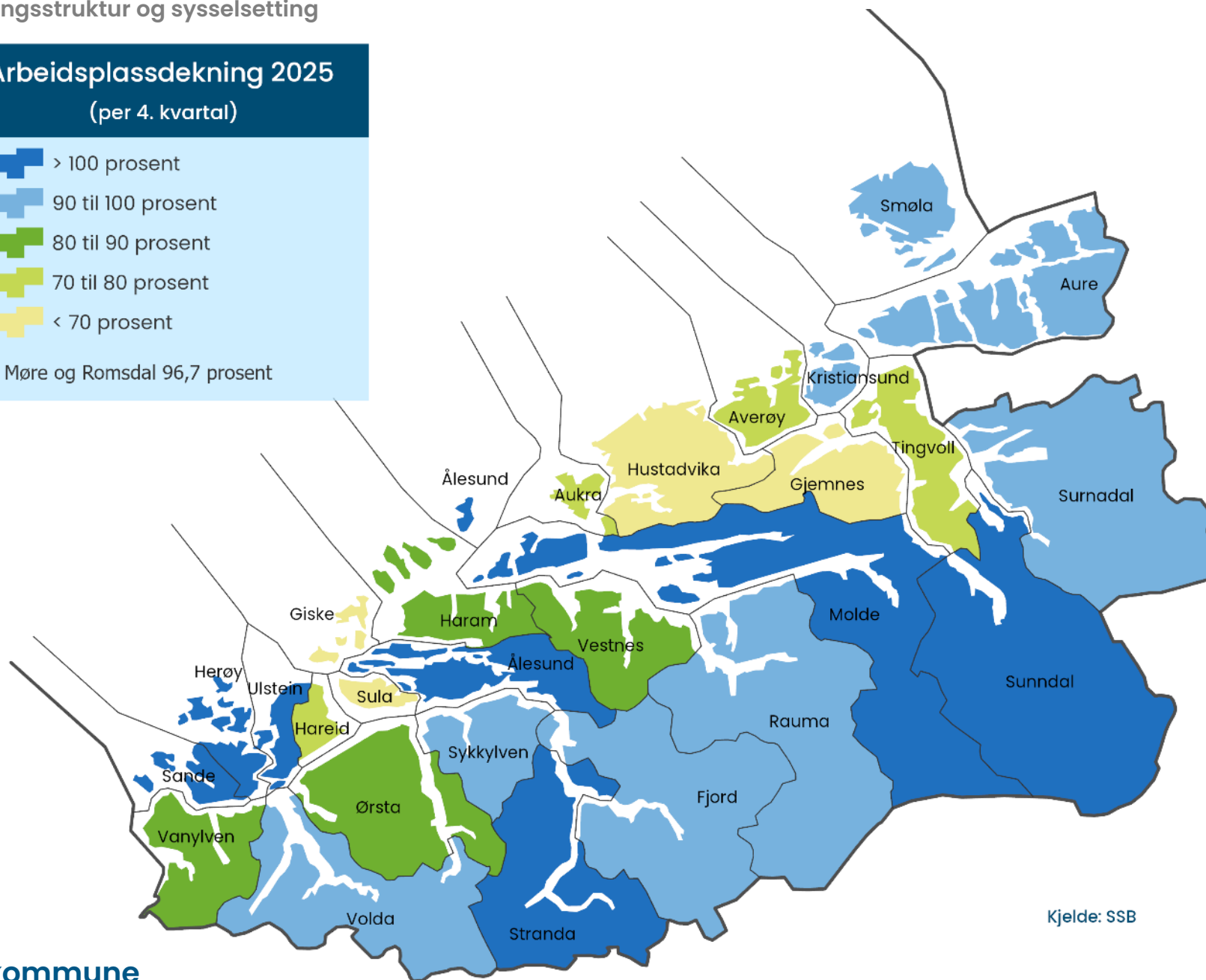
## Næringsstruktur og sysselsetting

### Arbeidsplassdekning 2025

(per 4. kvartal)

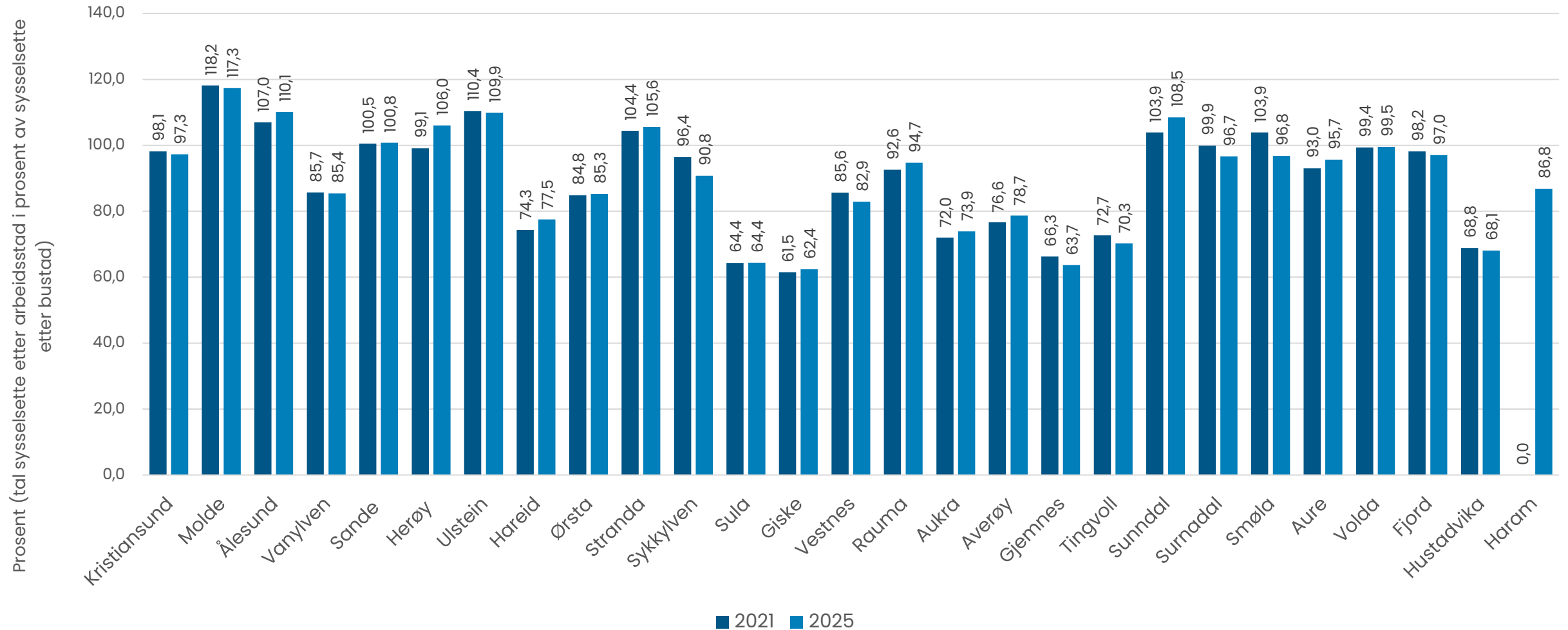
- > 100 prosent
- 90 til 100 prosent
- 80 til 90 prosent
- 70 til 80 prosent
- < 70 prosent

Møre og Romsdal 96,7 prosent



Kjelde: SSB

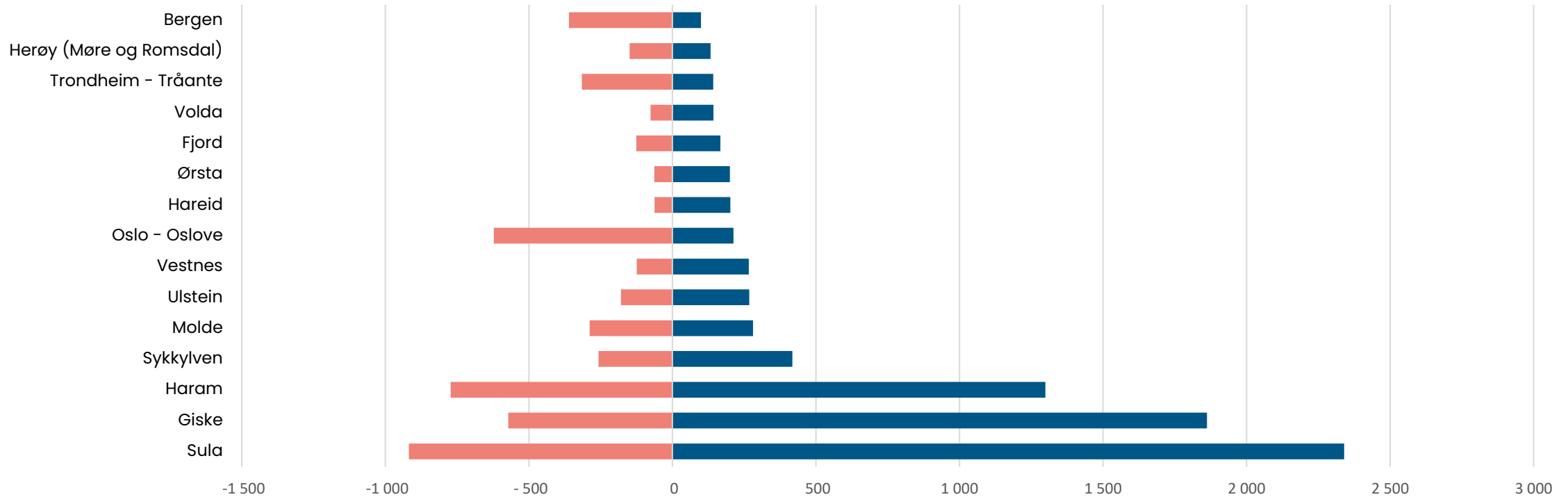
## Arbeidsplassdekning per 4. kvartal 2021 og 2025



Det var ei endring i datagrunnlaget for sysselsettingstal frå 2015. Det gjer at tala frå før 2015 ikkje er direkte samanliknbare med tala frå 2015 og seinare.

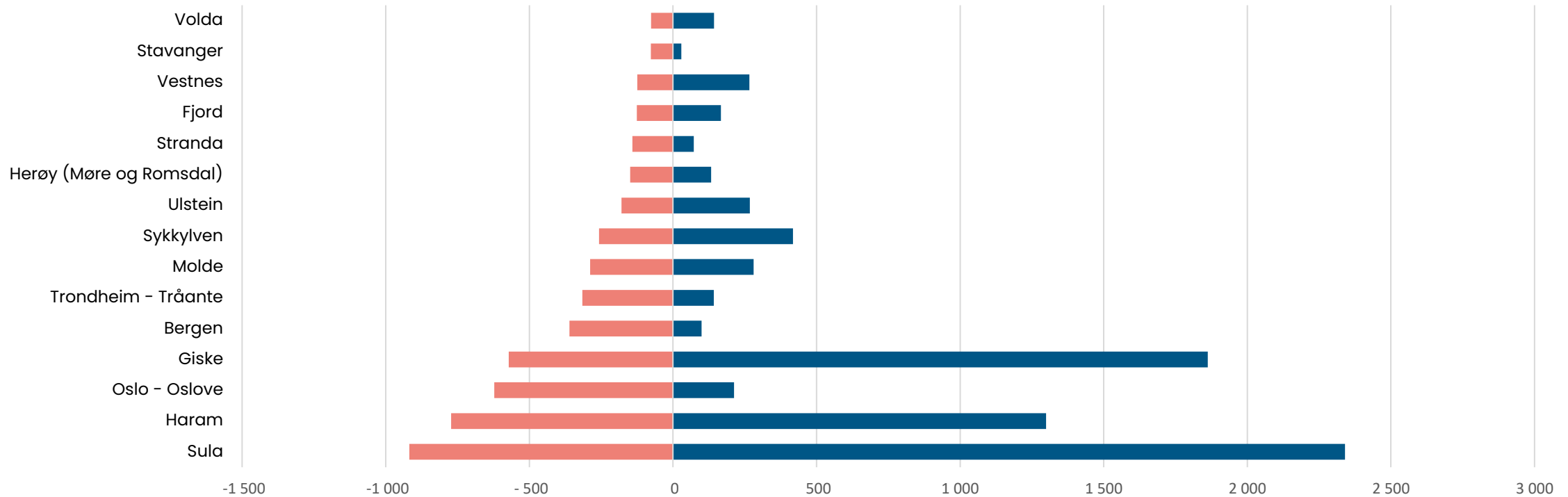
Kjelde: SSB

## Pending til- og frå Ålesund, hovudstraumar, sortert etter innpending, topp 15 kommunar, per 4. kvartal 2025



|                      | Sula  | Giske | Haram | Sykkylven | Molde | Ulstein | Vestnes | Oslo - Oslove | Hareid | Ørsta | Fjord | Volda | Trondheim - Tråante | Herøy (Møre og Romsdal) | Bergen |
|----------------------|-------|-------|-------|-----------|-------|---------|---------|---------------|--------|-------|-------|-------|---------------------|-------------------------|--------|
| ■ Ålesund utpendling | - 918 | - 572 | - 772 | - 257     | - 288 | - 179   | - 124   | - 622         | - 62   | - 63  | - 126 | - 76  | - 315               | - 149                   | - 360  |
| ■ Ålesund innpending | 2 340 | 1 862 | 1 299 | 418       | 281   | 268     | 266     | 213           | 202    | 200   | 167   | 143   | 142                 | 133                     | 100    |

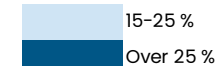
## Pending til- og frå Ålesund, hovudstraumar, sortert etter utpendling, topp 15 kommunar, per 4. kvartal 2025



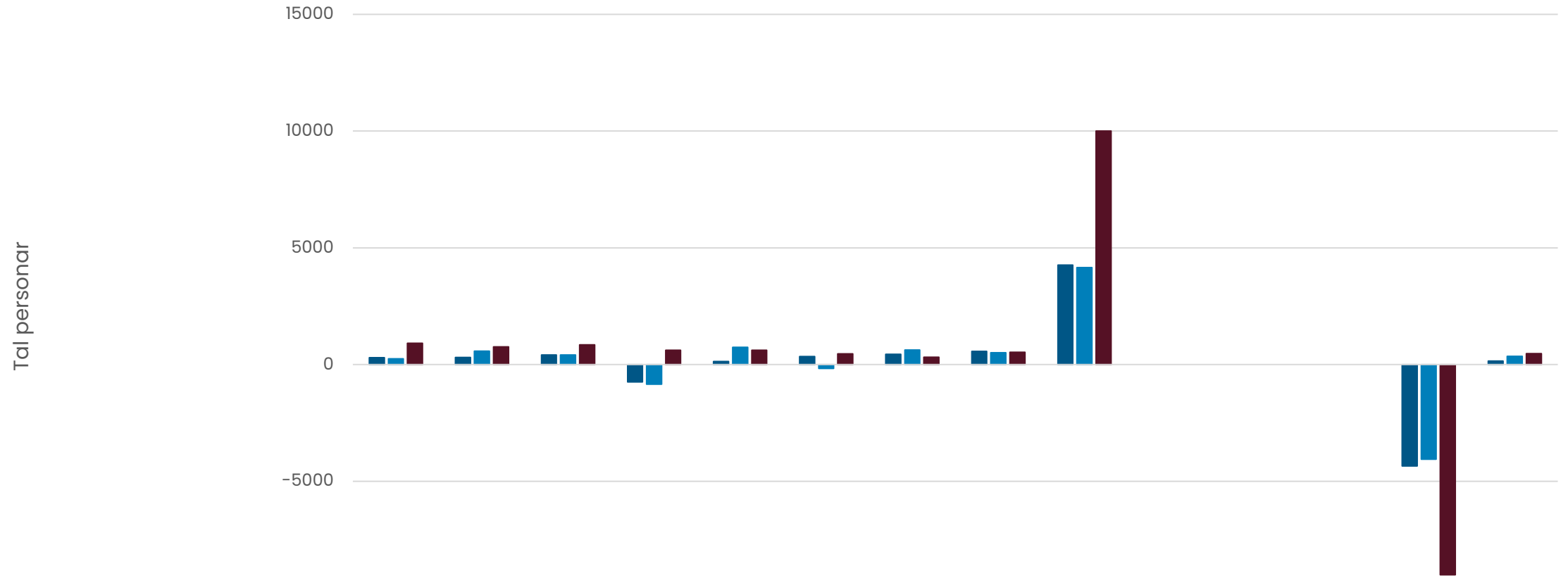
|                       | Sula  | Haram | Oslo - Oslove | Giske | Bergen | Trondheim - Tråante | Molde | Sykkylven | Ulstein | Herøy (Møre og Romsdal) | Stranda | Fjord | Vestnes | Stavanger | Volda |
|-----------------------|-------|-------|---------------|-------|--------|---------------------|-------|-----------|---------|-------------------------|---------|-------|---------|-----------|-------|
| ■ Ålesund utpendling  | - 918 | - 772 | - 622         | - 572 | - 360  | - 315               | - 288 | - 257     | - 179   | - 149                   | - 141   | - 126 | - 124   | - 77      | - 76  |
| ■ Ålesund innpendling | 2 340 | 1 299 | 213           | 1 862 | 100    | 142                 | 281   | 418       | 268     | 133                     | 73      | 167   | 266     | 29        | 143   |

## Interaksjon mellom kommunane per 4. kvartal 2025

| Bustads-<br>kommune | Største<br>utpendlings-<br>kommune | Tal sysselsette<br>busett i<br>bustadskommune | Tal sysselsette<br>med arbeidsstad i<br>bustadskommune | Tal sysselsette med<br>arbeidsstad i<br>største utpendlings-<br>kommune | Tal busette i   | Del sysselsette  | Personar<br>som pendlar<br>inn til<br>kommunen | Personar<br>som pendlar<br>ut av<br>kommunen | Relativ del   |
|---------------------|------------------------------------|---|--|---|-----------------|--|--|--|---|
|                     |                                    |   |  |   | med<br>kommunen | som er busett i<br>kommunen i % av<br>arbeidsplassar i<br>kommunen |  |  | utpendlarar<br>til største<br>utpendlings-<br>kommune |
| Kristiansund        | Molde                              | 11 862  | 11 534   | 500   | 9 309           | 78,5 %   | 2 225  | 2 554  | 4,2 %   |
| Molde               | Hustadvika                         | 16 748  | 19 650   | 545   | 13 579          | 81,1 %   | 6 071  | 3 169  | 3,3 %   |
| Ålesund             | Sula                               | 31 810  | 35 028   | 918   | 25 561          | 80,4 %   | 9 467  | 6 249  | 2,9 %   |
| Vanylven            | Stad                               | 1 438   | 1 219  | 54  | 1 035           | 72,0 %   | 184  | 401  | 3,8 %   |
| Sande               | Herøy                              | 1 179   | 1 187  | 116   | 759             | 64,4 %   | 428  | 420  | 9,8 %   |
| Herøy               | Ulstein                            | 4 551   | 4 825  | 456   | 3 233           | 71,0 %   | 1 591  | 1 317  | 10,0 %  |
| Ulstein             | Hareid                             | 4 520   | 4 966  | 452   | 2 569           | 56,8 %   | 2 396  | 1 950  | 10,0 %  |
| Hareid              | Ulstein                            | 2 512   | 1 949  | 684   | 1 134           | 45,1 %   | 814  | 1 378  | 27,2 %  |
| Ørsta               | Volda                              | 5 530   | 4 720  | 1 073   | 3 307           | 59,8 %   | 1 413  | 2 223  | 19,4 %  |
| Stranda             | Sykkylven                          | 2 253   | 2 381  | 93  | 1 798           | 79,8 %   | 583  | 455  | 4,1 %   |
| Sykkylven           | Ålesund                            | 3 891   | 3 526  | 418   | 2 982           | 76,6 %   | 546  | 911  | 10,7 %  |
| Sula                | Ålesund                            | 5 065   | 3 258  | 2 340   | 2 056           | 40,6 %   | 1 202  | 3 010  | 46,2 %  |
| Giske               | Ålesund                            | 4 555   | 2 844  | 1 862   | 2 123           | 46,6 %   | 720  | 2 433  | 40,9 %  |
| Vestnes             | Molde                              | 3 584   | 2 966  | 286   | 2 420           | 67,5 %   | 547  | 1 164  | 8,0 %   |
| Rauma               | Molde                              | 3 598   | 3 414  | 262   | 2 785           | 77,4 %   | 628  | 814  | 7,3 %   |
| Aukra               | Molde                              | 1 871   | 1 384  | 578   | 969             | 51,8 %   | 415  | 902  | 30,9 %  |
| Averøy              | Kristiansund                       | 2 956   | 2 331  | 701   | 1 644           | 55,6 %   | 687  | 1 312  | 23,7 %  |
| Gjemnes             | Molde                              | 1 362   | 871  | 350   | 624             | 45,8 %   | 247  | 739  | 25,7 %  |
| Tingvoll            | Kristiansund                       | 1 447   | 1 022  | 177   | 866             | 59,8 %   | 154  | 582  | 12,2 %  |
| Sunndal             | Molde                              | 3 405   | 3 690  | 87  | 2 952           | 86,7 %   | 738  | 449  | 2,6 %   |
| Surnadal            | Sunndal                            | 2 913   | 2 811  | 132   | 2 313           | 79,4 %   | 498  | 599  | 4,5 %   |
| Smøla               | Kristiansund                       | 1 091   | 1 057  | 35  | 925             | 84,8 %   | 134  | 165  | 3,2 %   |
| Aure                | Kristiansund                       | 1 658   | 1 584  | 87  | 1 253           | 75,6 %   | 332  | 404  | 5,2 %   |
| Volda               | Ørsta                              | 5 334   | 5 310  | 893   | 3 162           | 59,3 %   | 2 148  | 2 173  | 16,7 %  |
| Fjord               | Ålesund                            | 1 305   | 1 270  | 167   | 920             | 70,5 %   | 352  | 387  | 12,8 %  |
| Hustadvika          | Molde                              | 7 101   | 4 836  | 2 046   | 3 801           | 53,5 %   | 1 035  | 3 300  | 28,8 %  |
| Haram               | Ålesund                            | 4 743   | 4 122  | 1 299   | 2 948           | 62,2 %   | 1 173  | 1 796  | 27,4 %  |

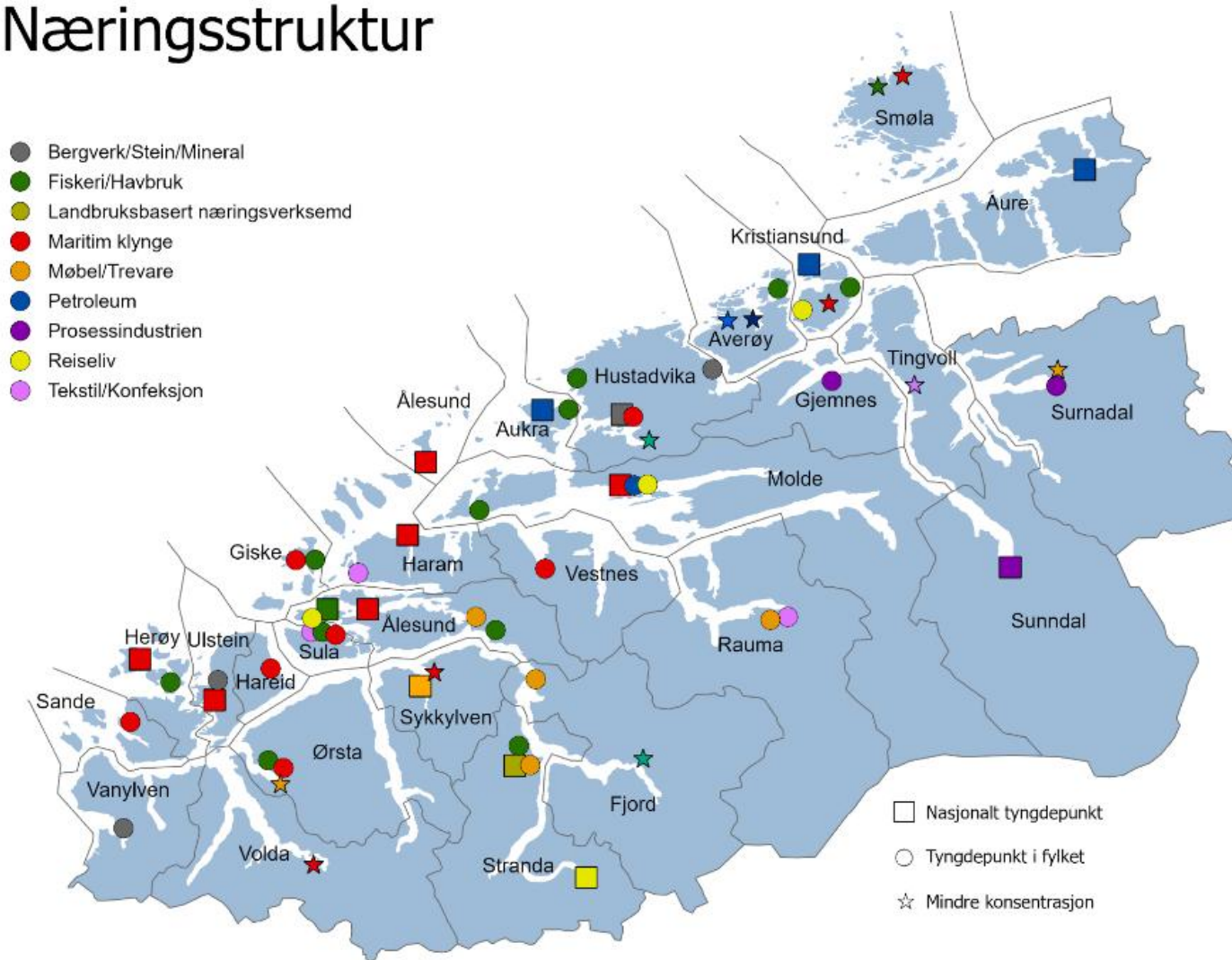
Utpendling til største  
utpendlingskommune

## Ålesund: år-til-år-endring i folketal og sysselsette etter bu- og arbeidsstad, 2012-2025



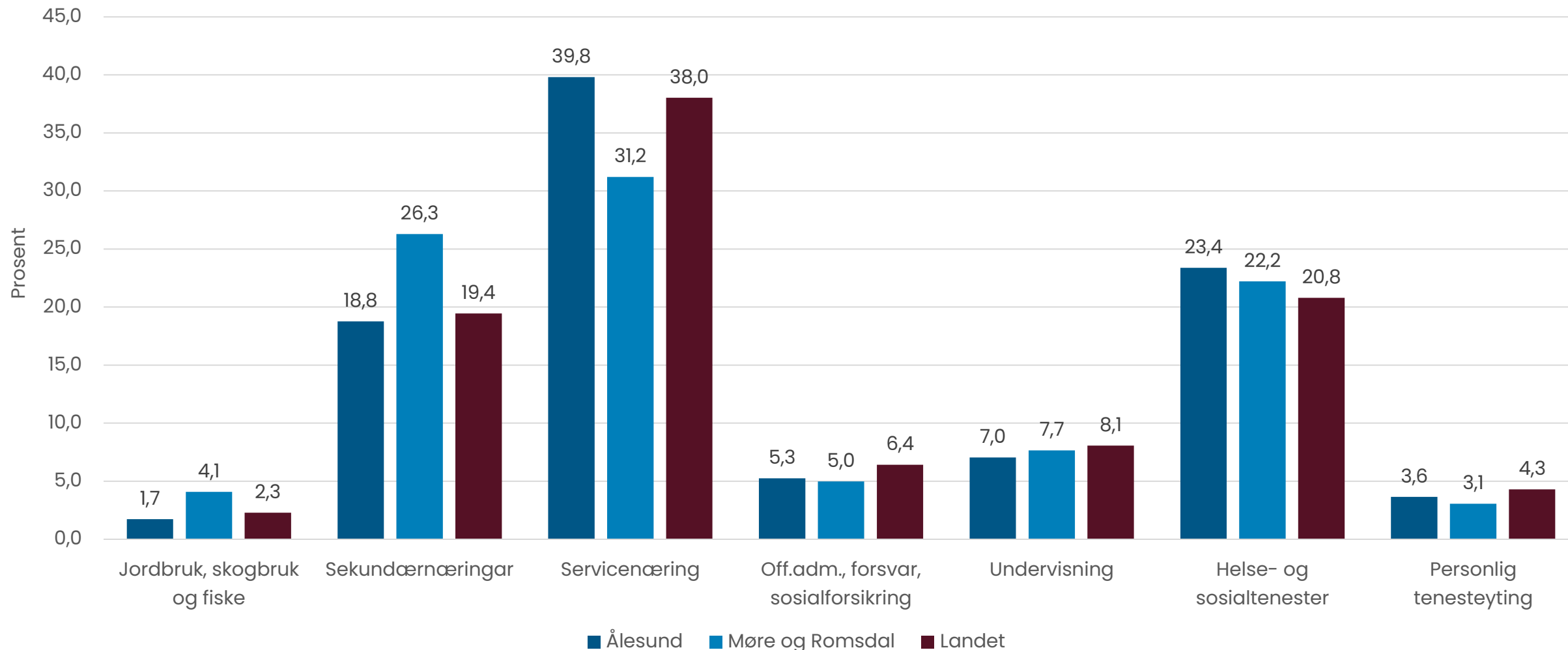
|   | 2012 | 2013 | 2014 | 2015 | 2016 | 2017 | 2018 | 2019 | 2020  | 2021 | 2022 | 2023 | 2024  | 2025 |
|---|------|------|------|------|------|------|------|------|-------|------|------|------|-------|------|
| ■ Endring sysselsette etter bustad      | 292  | 309  | 416  | -751 | 127  | 345  | 441  | 567  | 4257  |      |      |      | -4351 | 147  |
| ■ Endring sysselsette etter arbeidsstad | 252  | 576  | 408  | -846 | 736  | -171 | 626  | 511  | 4160  |      |      |      | -4053 | 354  |
| ■ Endring folketal                      | 916  | 756  | 847  | 617  | 610  | 461  | 312  | 530  | 10008 |      |      |      | -9011 | 465  |

# Næringsstruktur



Kjelde: SSB

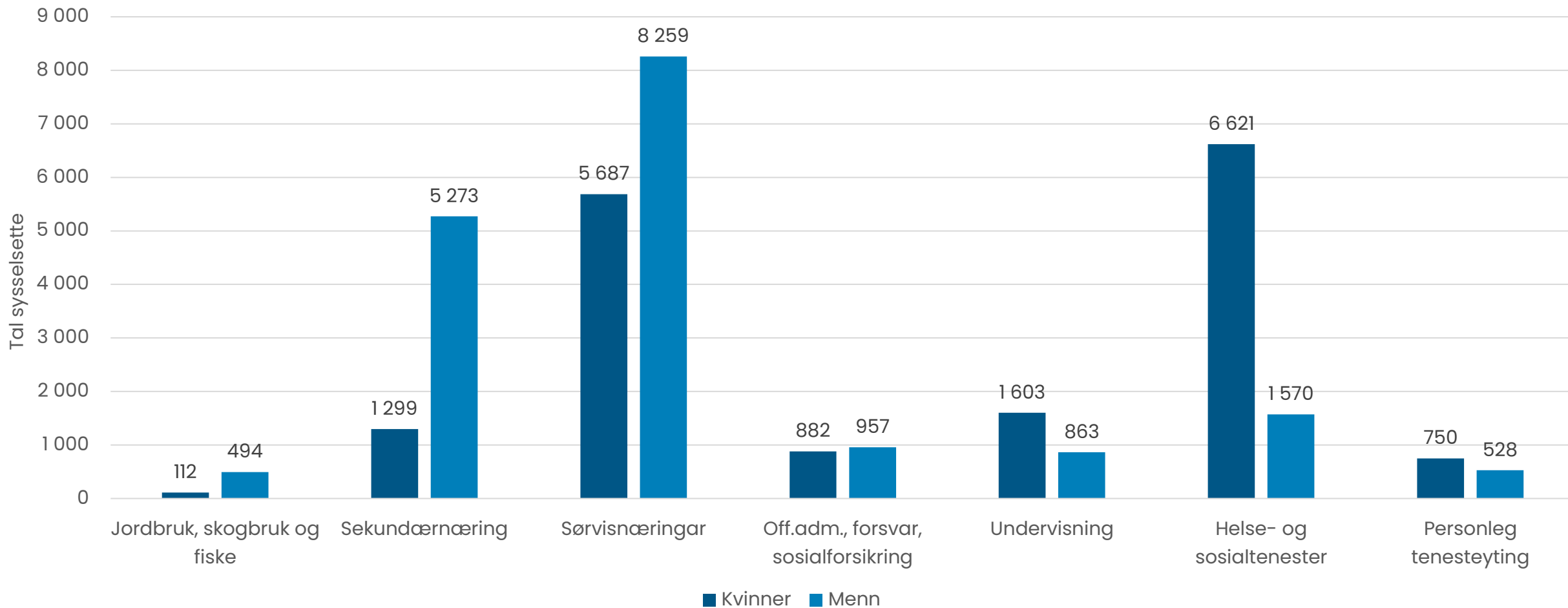
## Næringsstruktur i kommunen, fylket og landet, per 4. kvartal 2025



■ Ålesund    ■ Møre og Romsdal    ■ Landet  
 Sekundærnæringer:  
 Industri, bygg og anlegg og kraft og vassforsyning.  
 Sørvisnæringer:  
 Varehandel, hotell og restaurant, samferdsel og finans- og forretningsmessig tenesteytring.

Kjelde: SSB

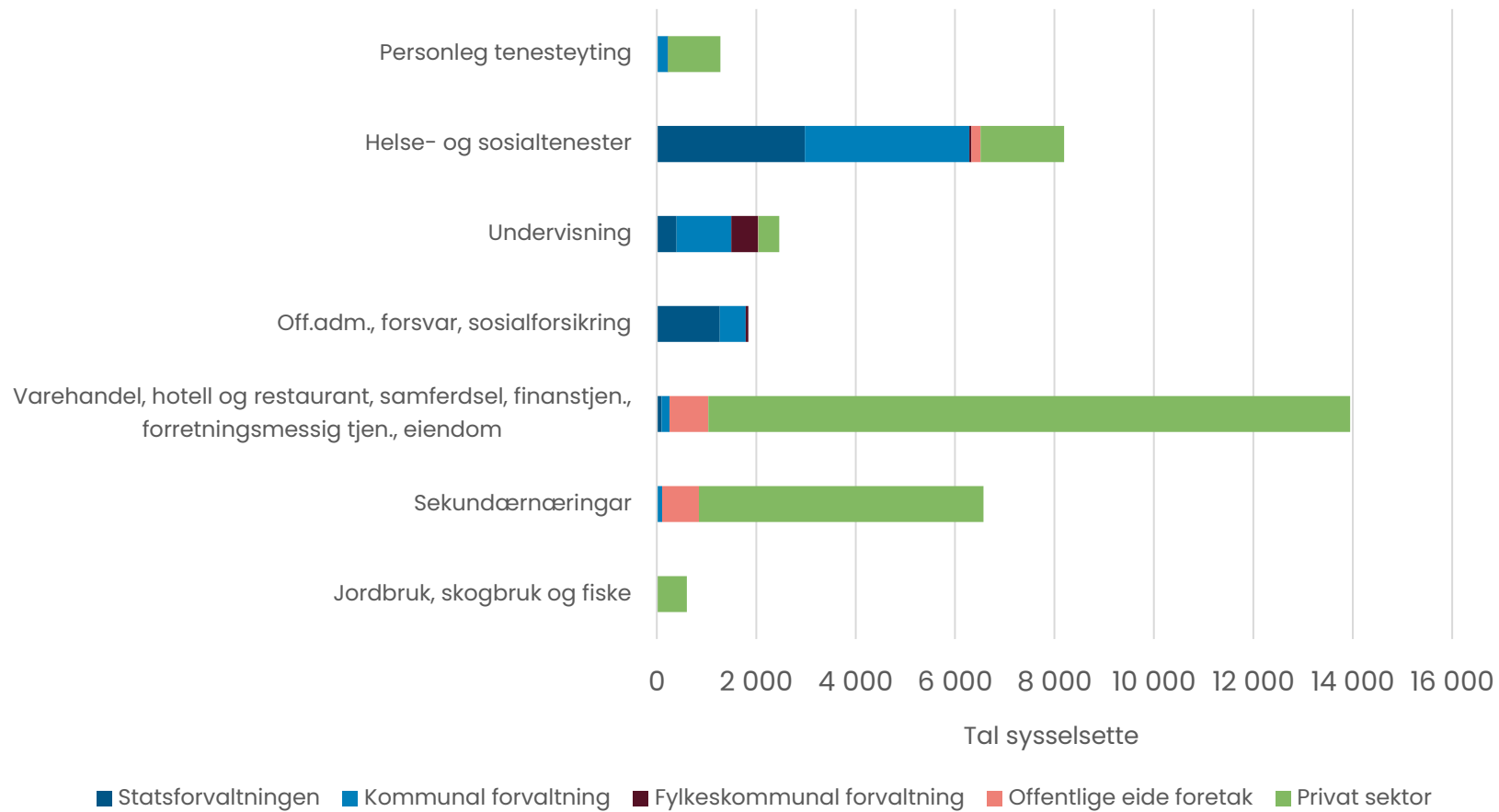
## Tal sysselsatte med arbeidsstad i kommunen, etter kjønn per 4. kvartal 2025



Sekundærnæringar:  
Industri, bygg og anlegg og kraft og vassforsyning.  
Sørvisnæringar:  
Varehandel, hotell og restaurant, samferdsel og finans- og forretningsmessig tenesteytring.

Kjelde: SSB

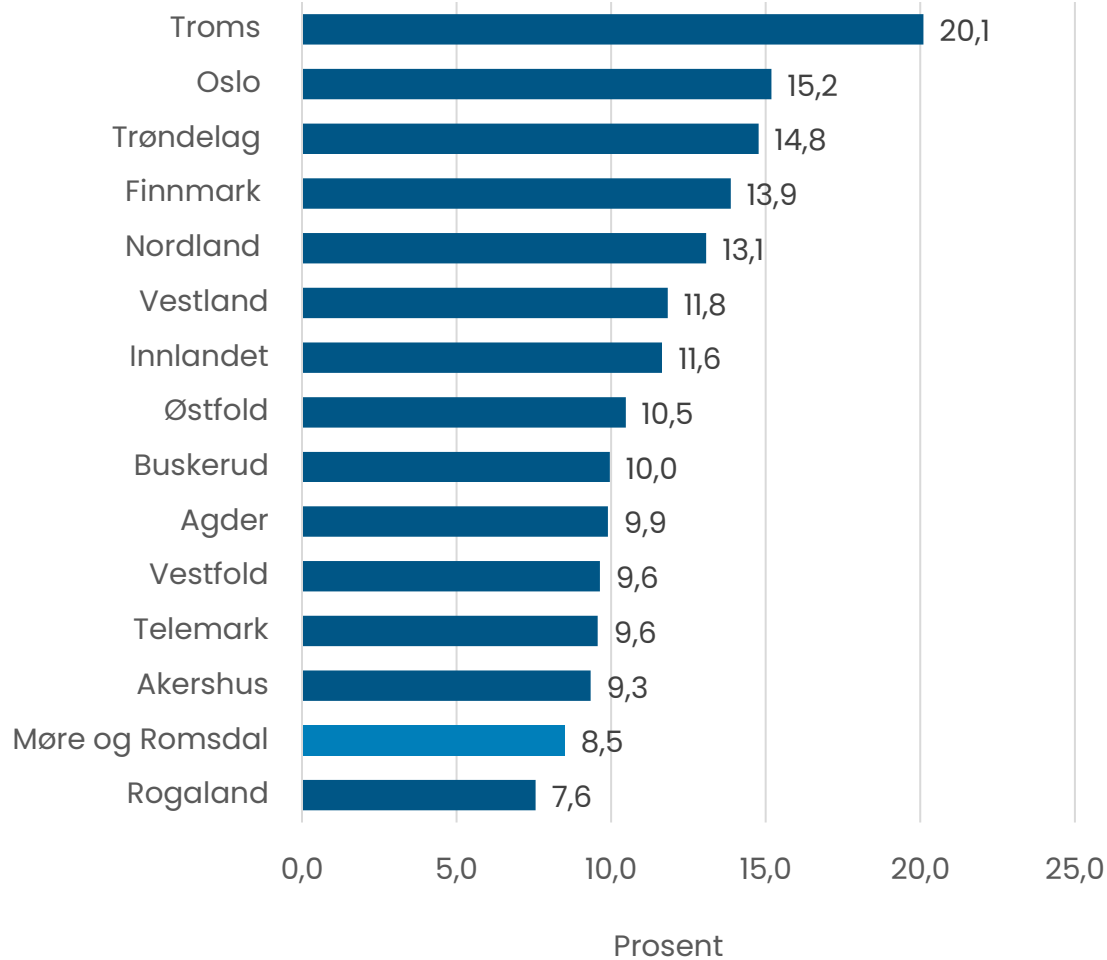
## Tal sysselsatte etter sektor og næring, per 4. kvartal 2025



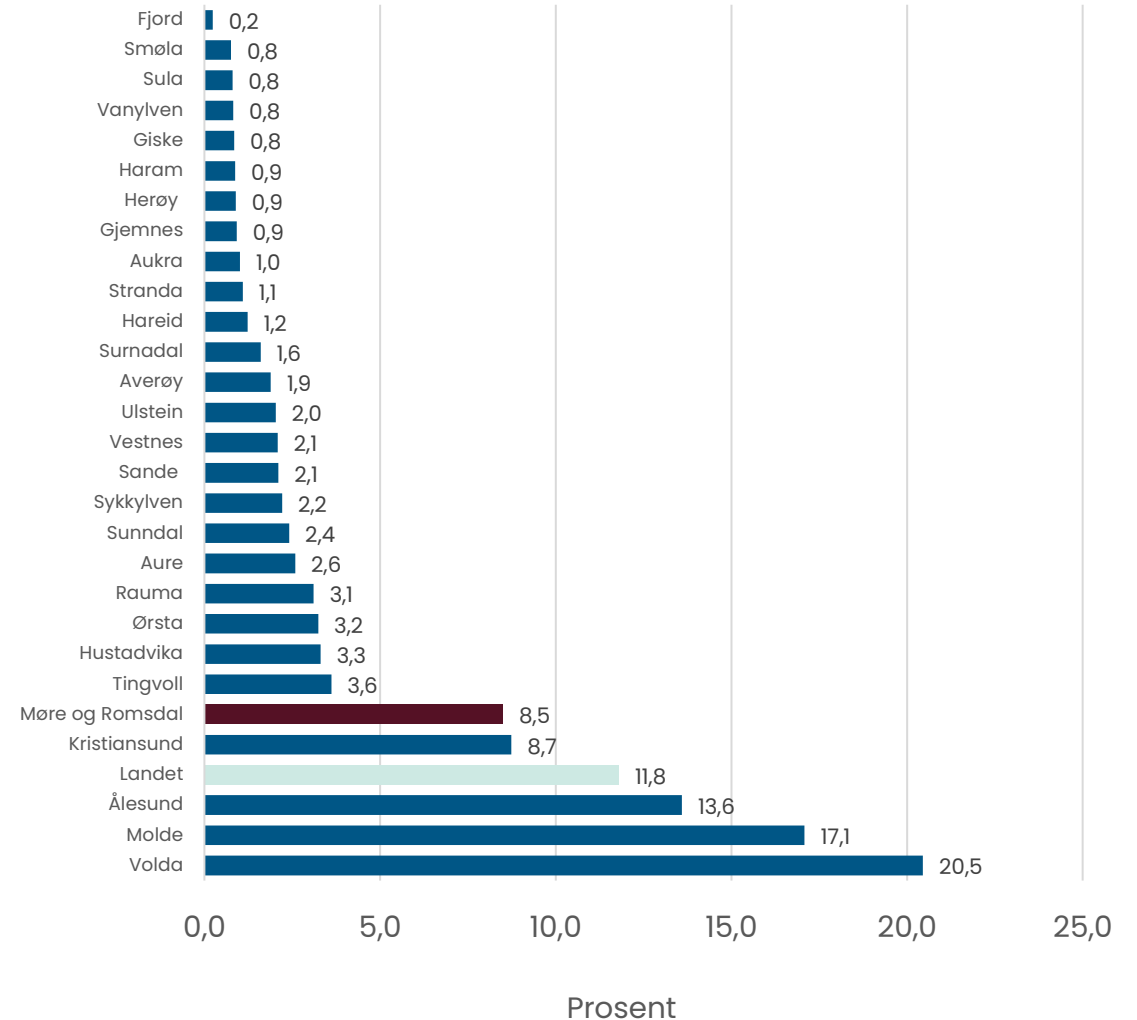
Kjelde: SSB

# Andel sysselsatte i statsforvaltninga, 2025

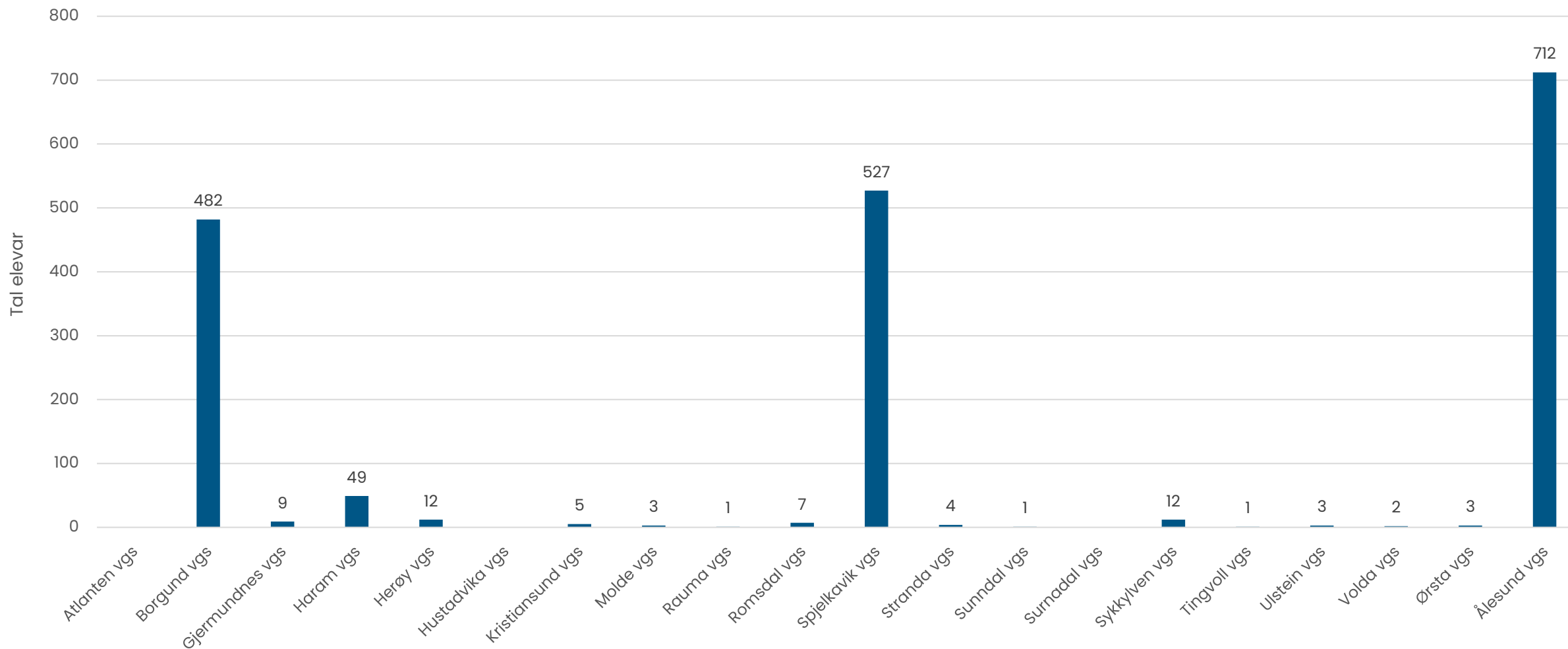
## Sysselsette i statsforvaltninga, i prosent, 2025



## Sysselsette i statsforvaltninga, i prosent, 2025



## Elevar på vidaregåande skolar, skoleåret 2025/2026, etter skole og bustadkommune

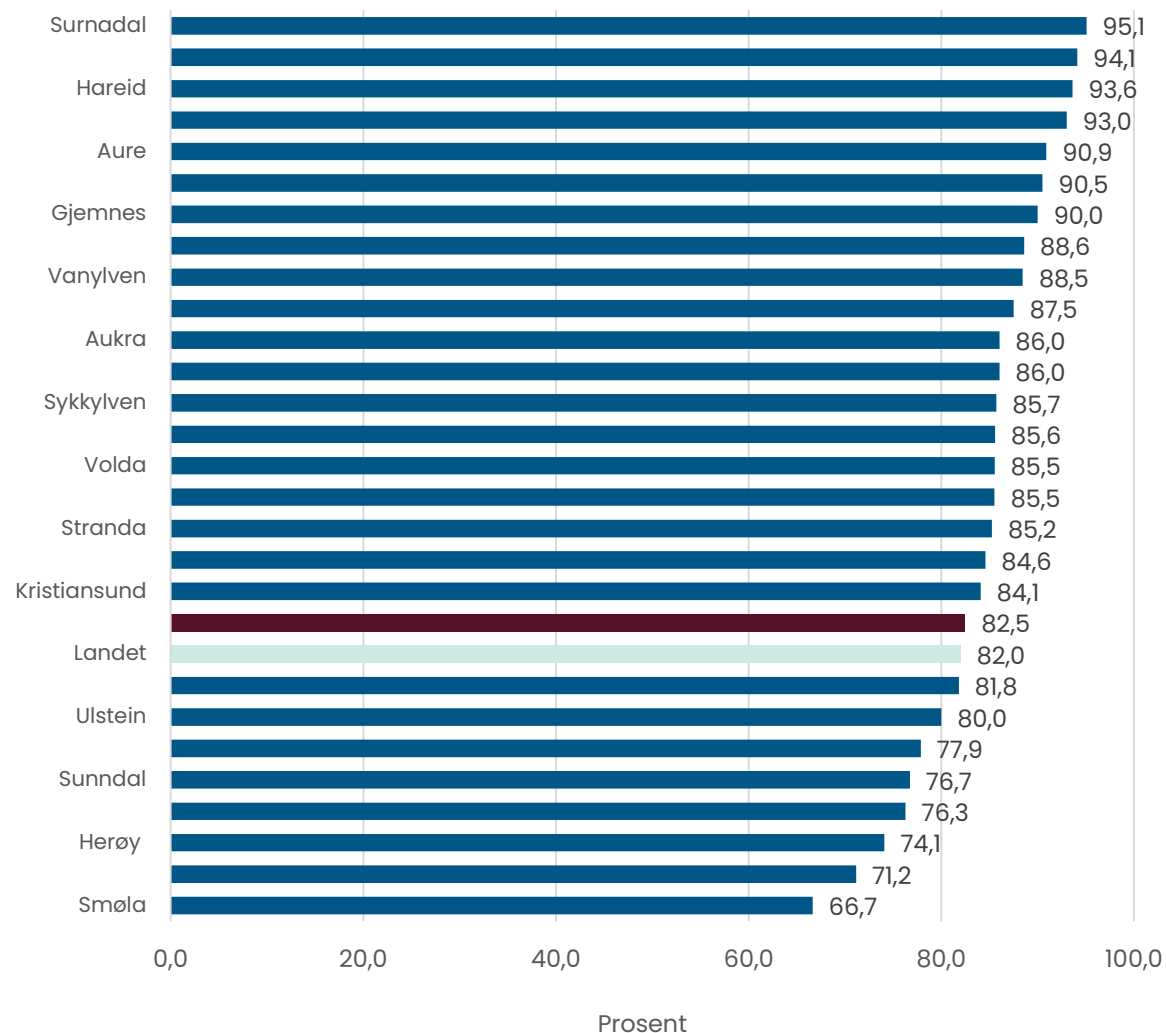


Elevar busett i kommunen med ungdomsrett, per august 2025. Det kan vere elevar på skular i andre fylke som ikkje var registrert på dette tidspunktet. Utvalet er elevar i dei fylkeskommunale skulane – pbbbyk4 er ikkje inkludert i tala.

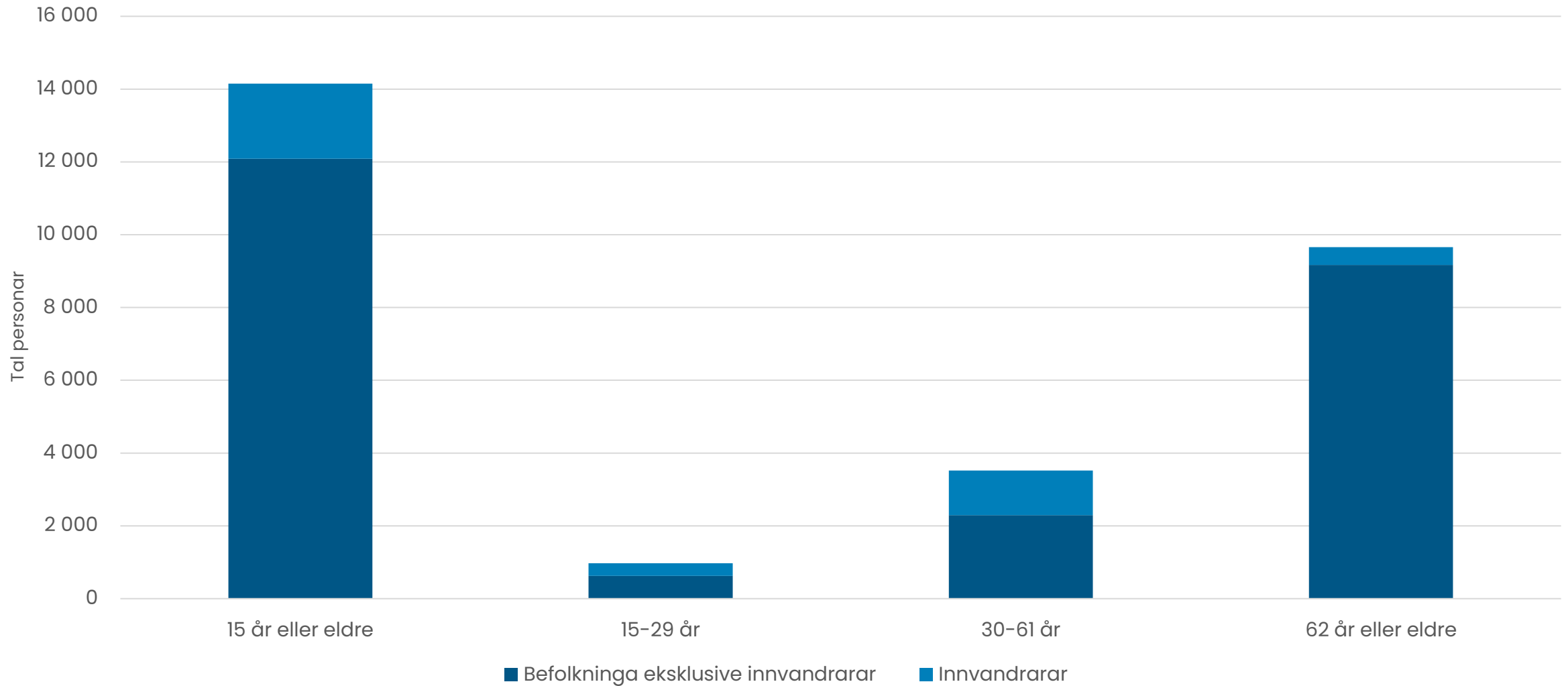
Kjelde: Møre og Romsdal fylkeskommune

# Gjennomføring i vidaregåande etter heimkommune, 2018-kullet

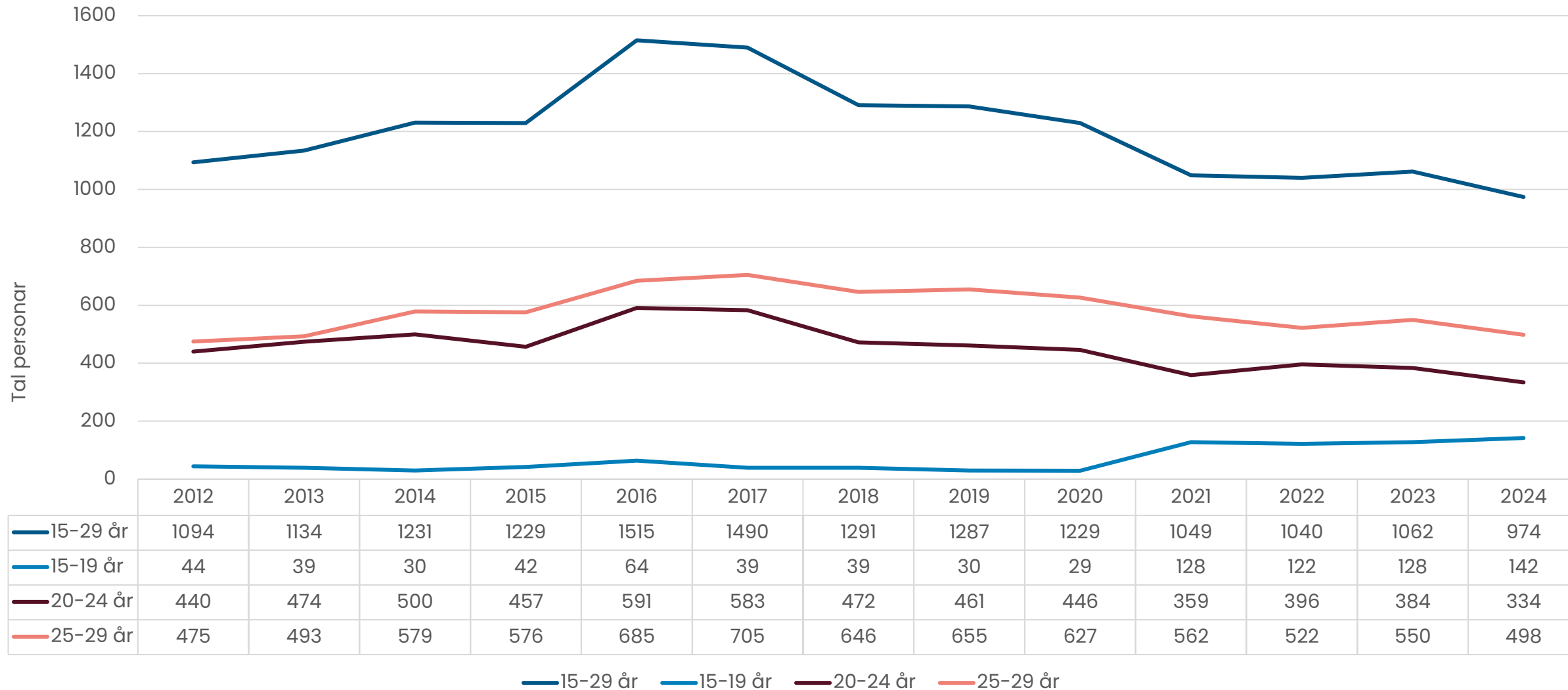
## Alle utdanningsprogram



# Tal personer utanfor arbeid, utdanning og arbeidsmarknadstiltak, 2024

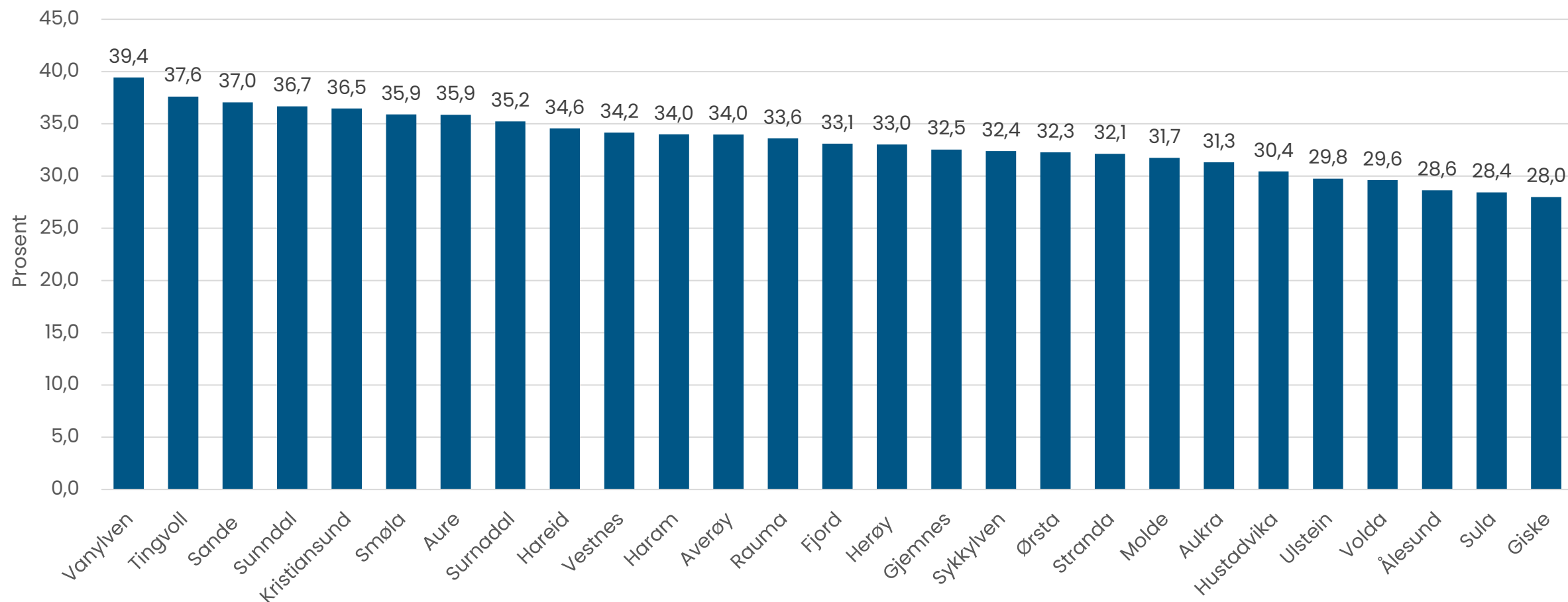


# Ungdom som ikkje er i arbeid, utdanning eller arbeidsmarknadstiltak (NEET)

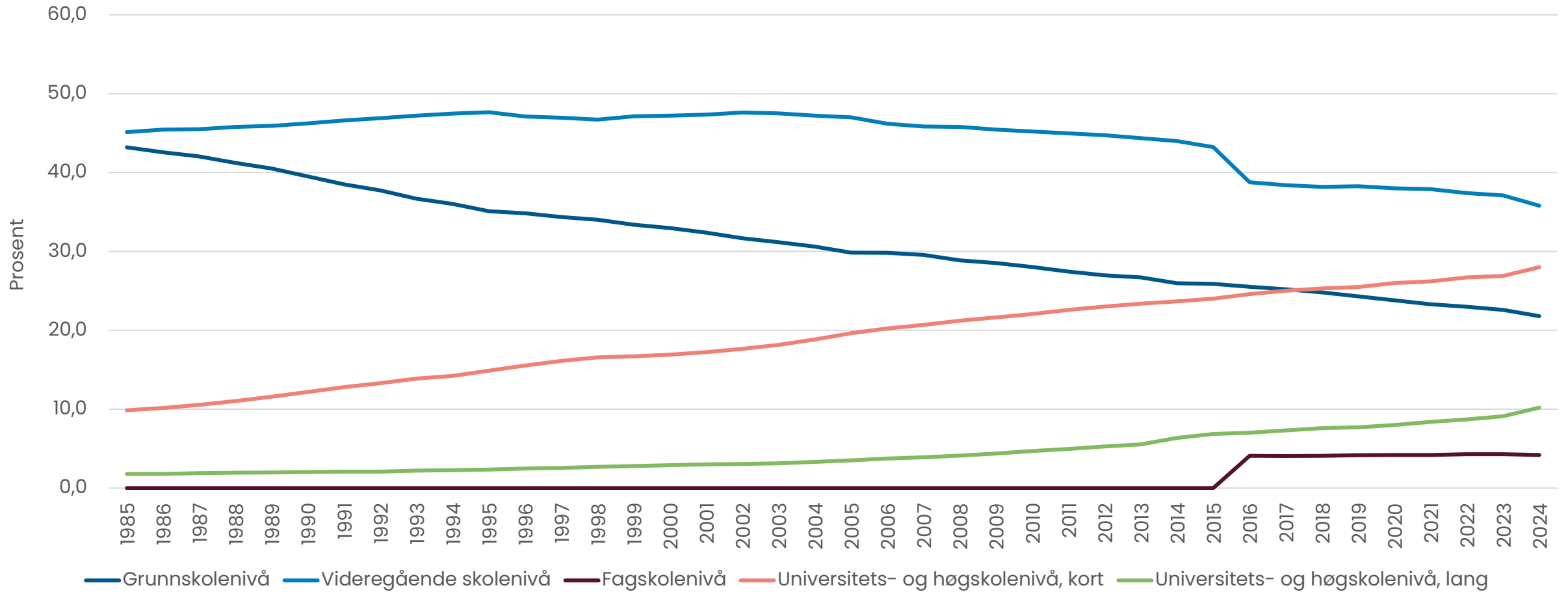




## Andel av befolkninga (15 år og eldre) som er utanfor arbeid, utdanning og arbeidsmarkedstiltak, 2024



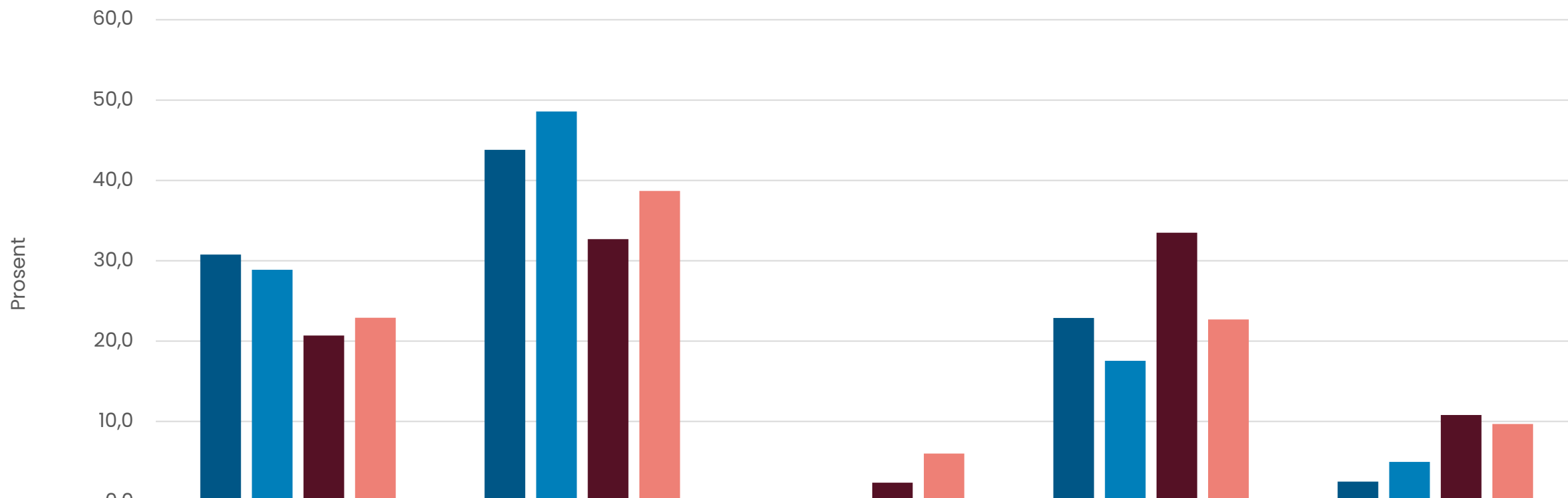
## Utdanningsnivået i befolkninga\*



Kjelde: SSB

\*Befolkninga er her rekna som dei som er 16 år og eldre, i.e. etter grunnskole.  
Fagskole er inkludert i vidaregåande skole fram til 2016.

## Utdanningsnivået i befolkninga\*, etter kjønn, 2006 og 2024

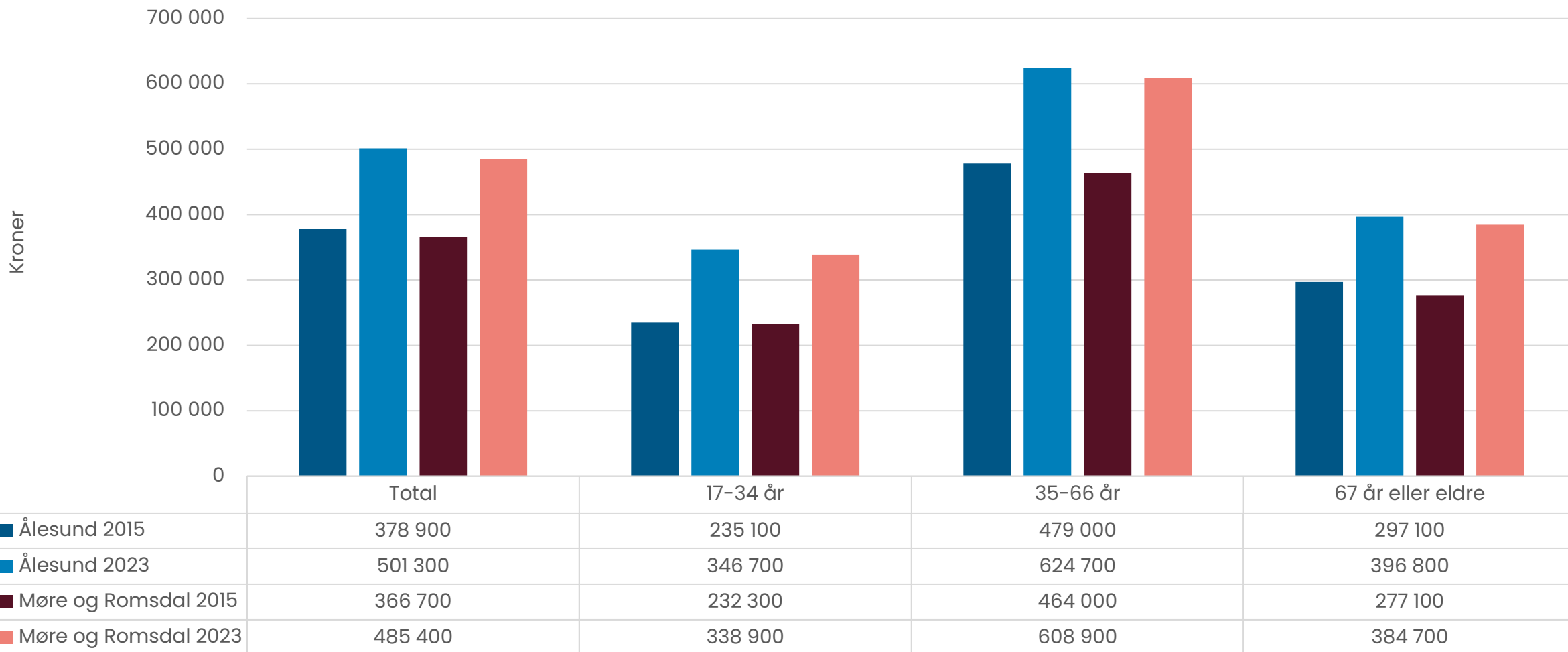


|              | Grunnskolenivå | Videregående skolenivå | Fagskolenivå | Universitets- og høgskolenivå, kort | Universitets- og høgskolenivå, lang |
|--------------|----------------|------------------------|--------------|-------------------------------------|-------------------------------------|
| 2006 Kvinner | 30,8           | 43,8                   | 0,0          | 22,9                                | 2,5                                 |
| 2006 Menn    | 28,9           | 48,6                   | 0,0          | 17,6                                | 5,0                                 |
| 2024 Kvinner | 20,7           | 32,7                   | 2,4          | 33,5                                | 10,8                                |
| 2024 Menn    | 22,9           | 38,7                   | 6,0          | 22,7                                | 9,7                                 |

\*Befolkninga er her rekna som dei som er 16 år og eldre, i.e. etter grunnskole. Fagskole er inkludert i vidaregåande skole fram til 2016.

Kjelde: SSB

## Median bruttoinntekt 2015 og 2023

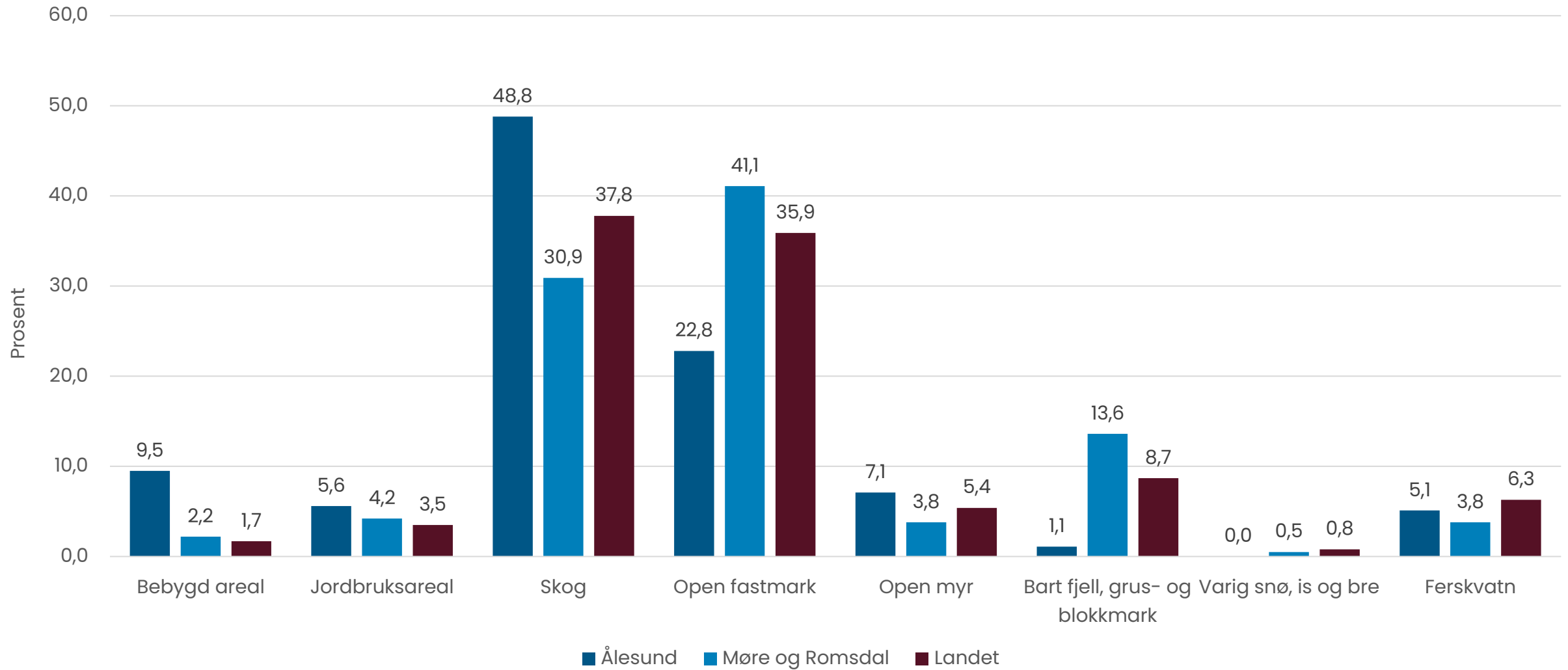


Det er ikkje tilgjengeleg historiske data om løn for samanslåtte kommunar.

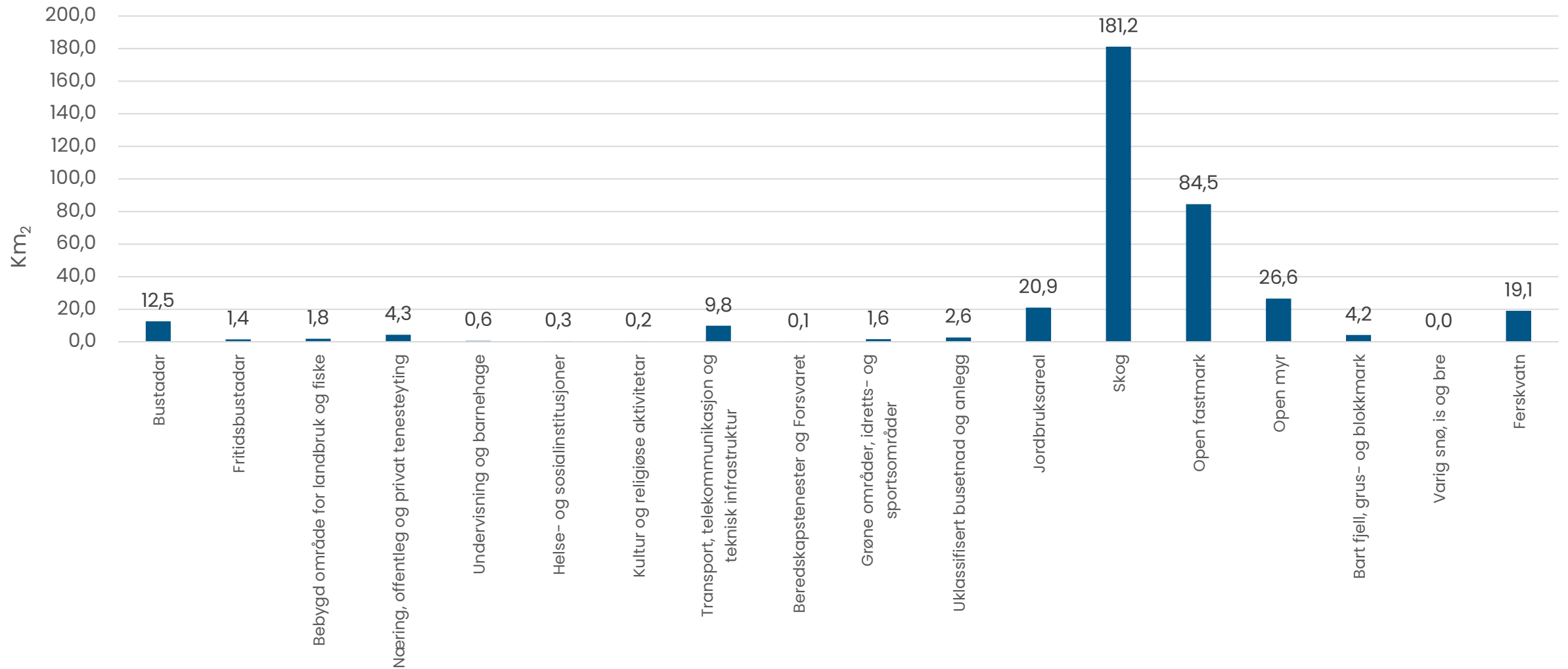
Kjelde: SSB



## Samla arealbruk og arealressursar, i prosent, kommune, fylket og landet, 2025

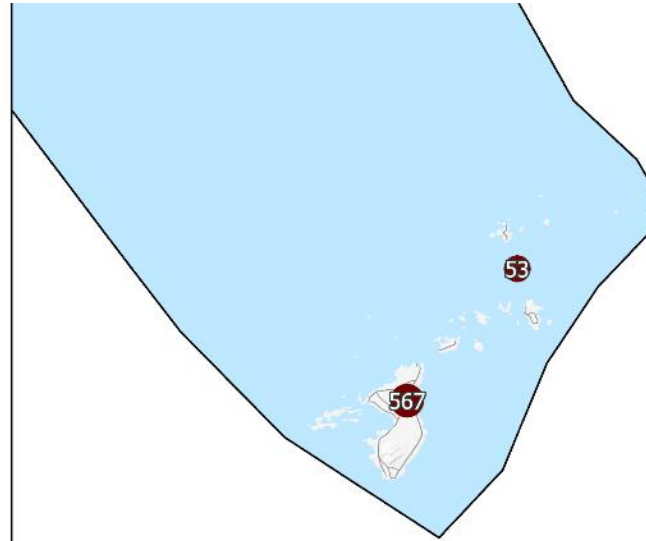
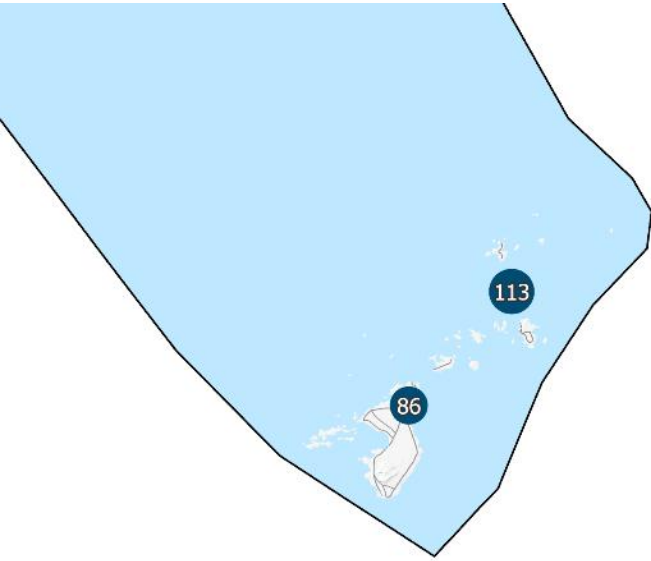


## Samla arealbruk i kommunen, i km<sup>2</sup>, per 2025

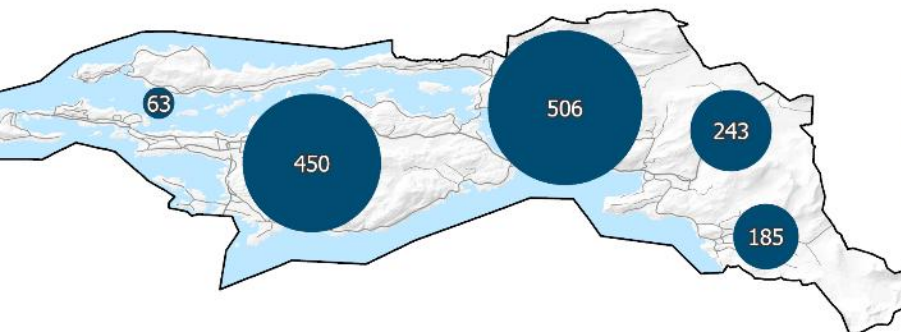




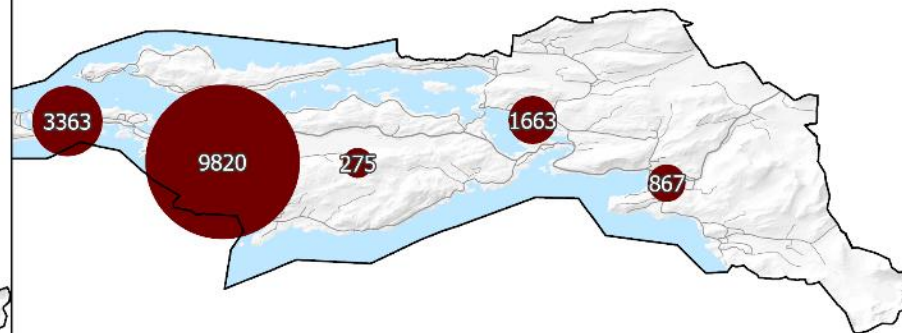
### Bustadar og hushald



### Tettleik av fritidsbygg



### Tettleik av bustadbygg

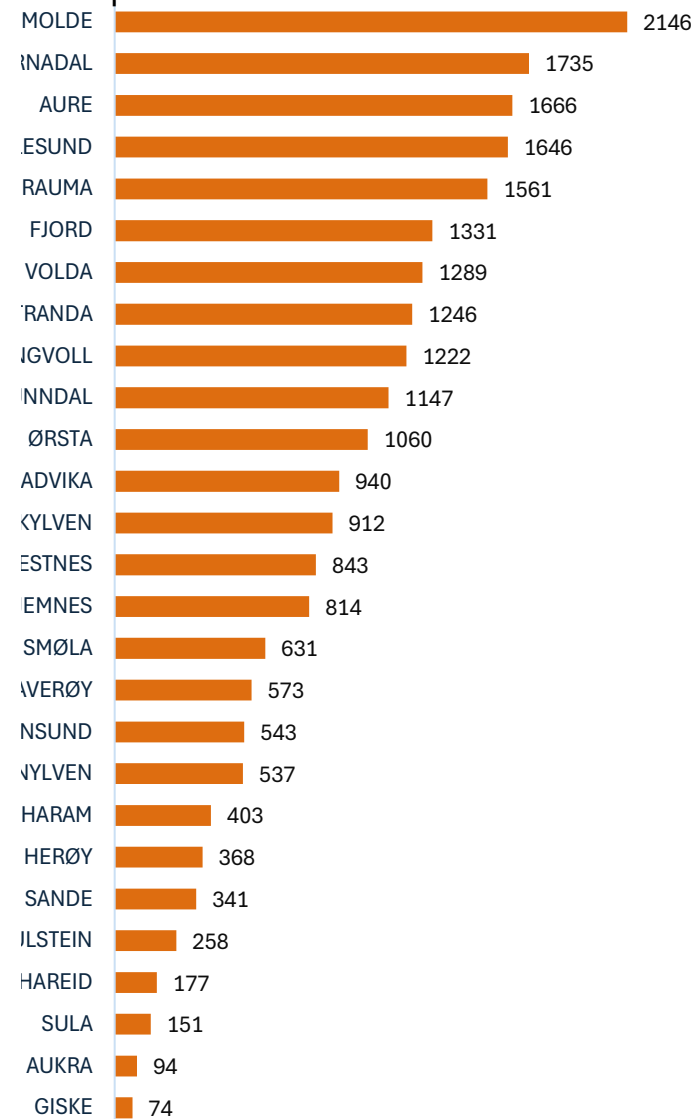


Kjelde: Matrikkelen

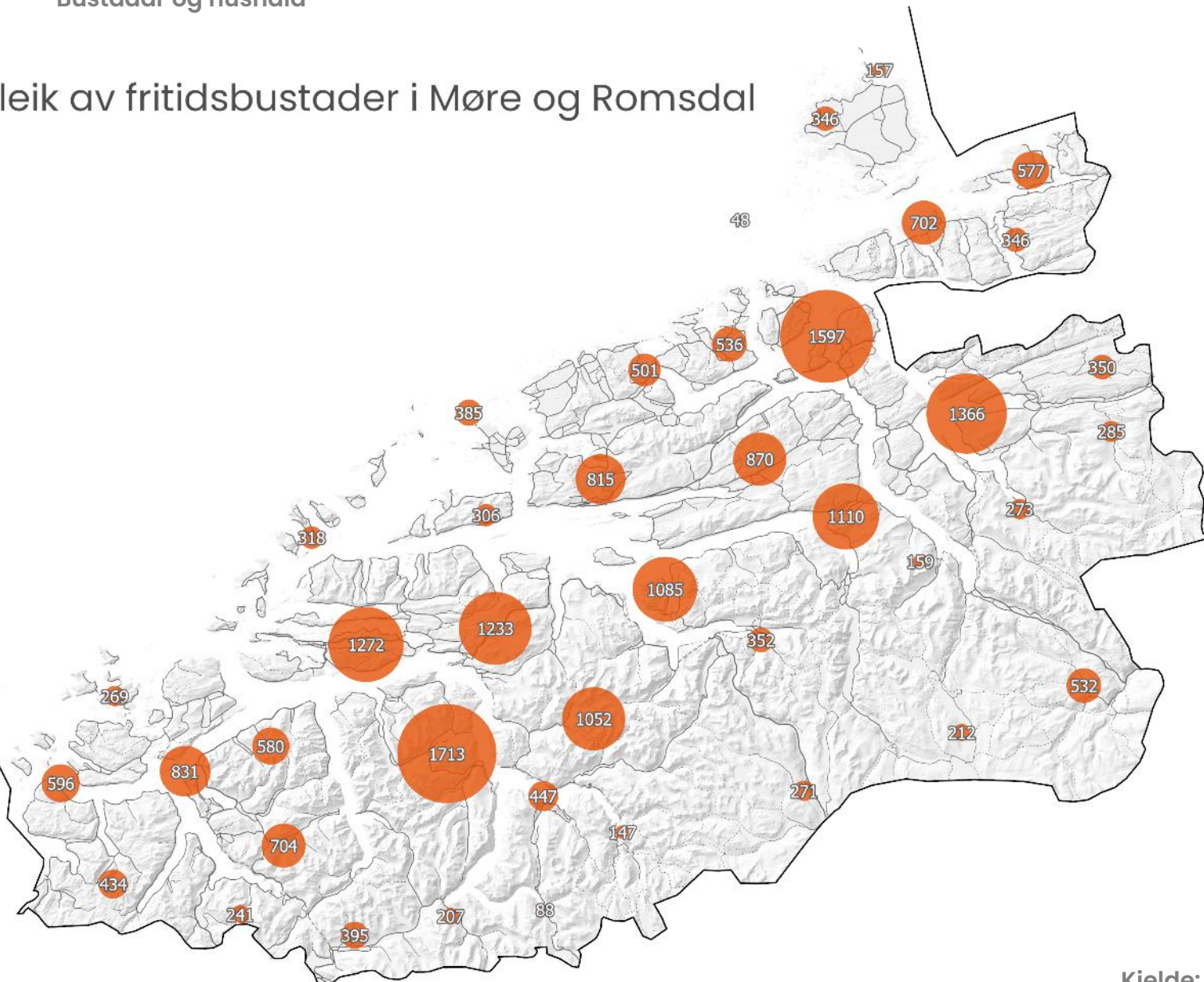


# Tettleik av fritidsbustader i Møre og Romsdal

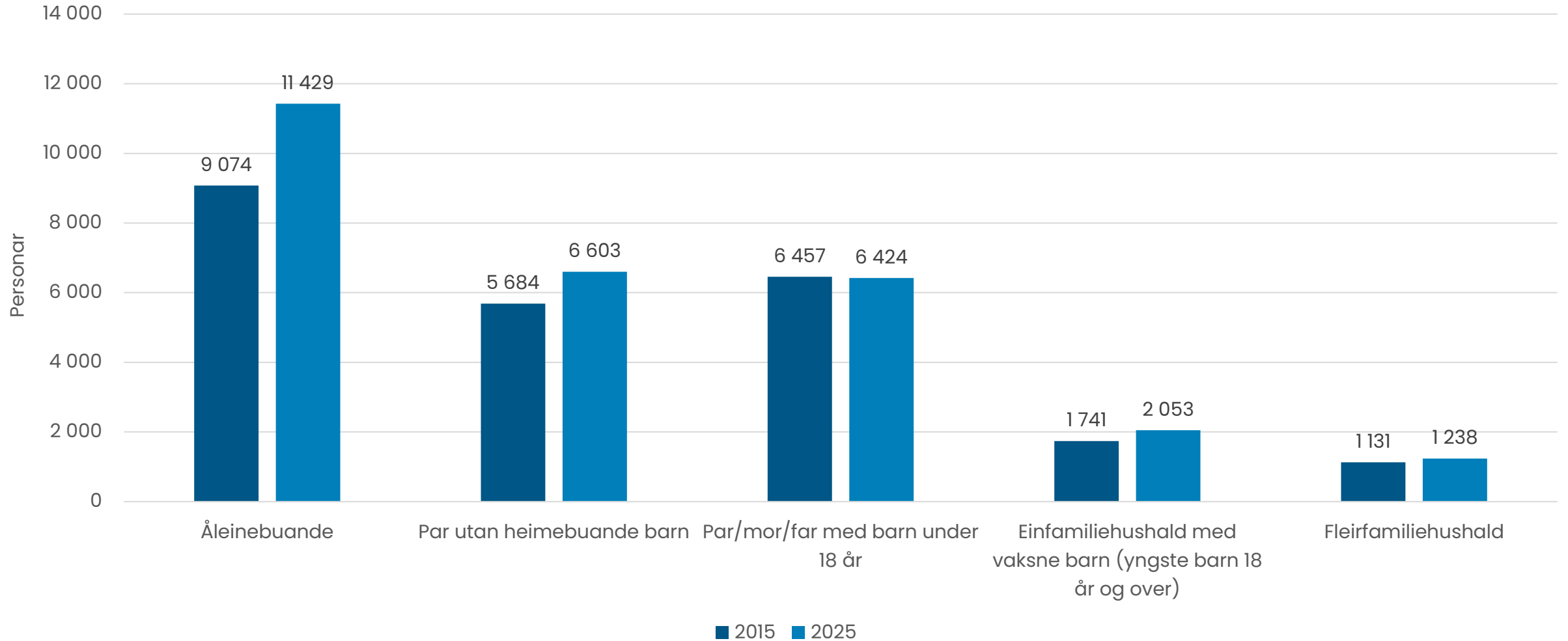
### Tal på fritidsbustader kommunefordelt



Kjelde: Matrikkelen

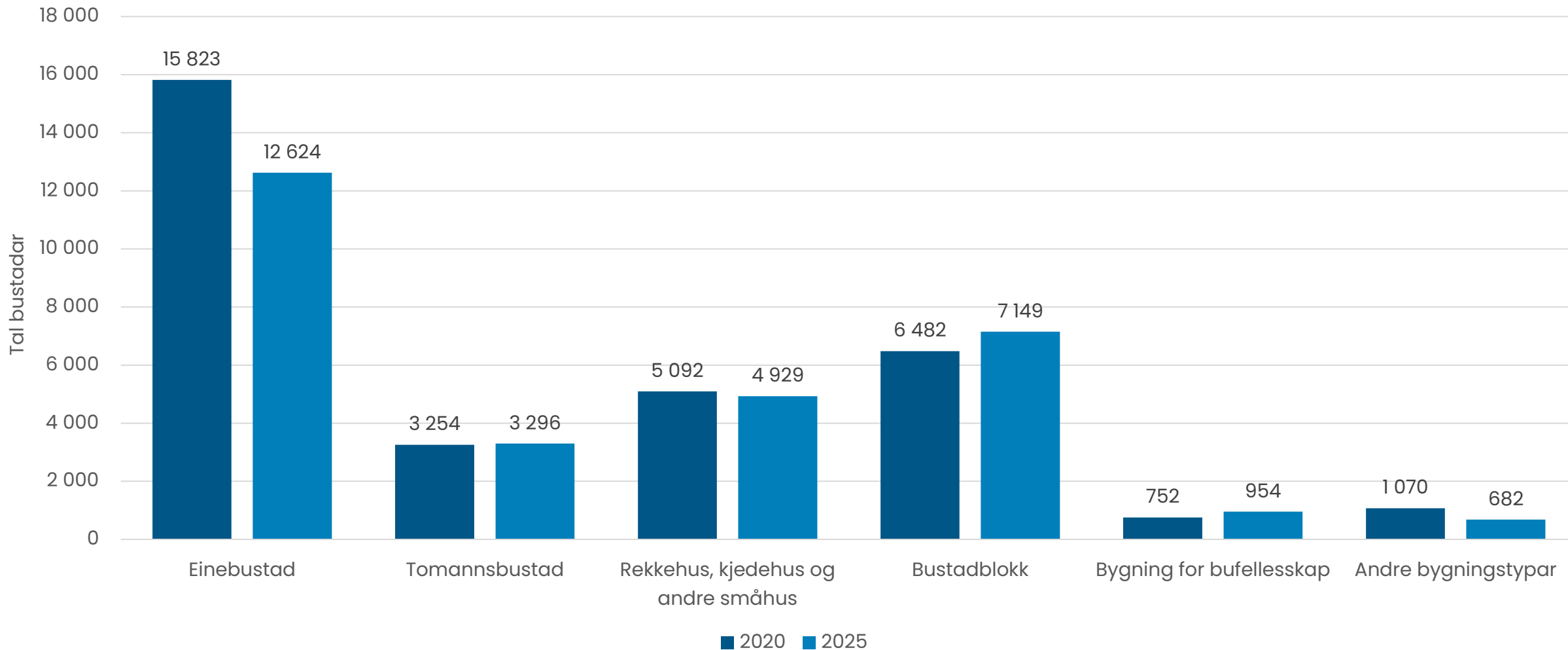


## Hushald etter type

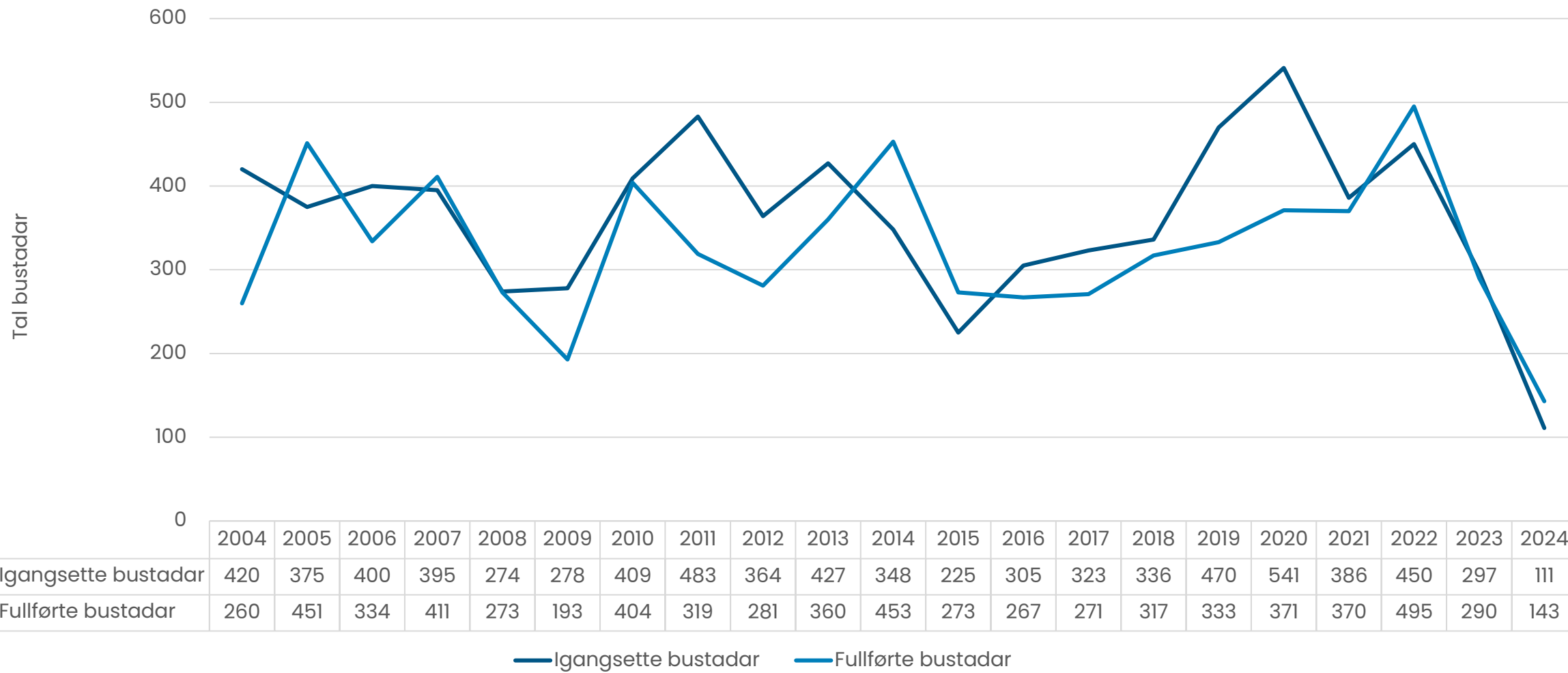


Kjelde: SSB

## Bustader etter type



## Igangsette og fullførte bustadar



Kjelde: SSB

# Folkehelse og levekår

Møre og Romsdal fylkeskommune gjennomførte i 2021 ei stor folkehelseundersøking. Statistikk frå undersøkinga er presentert i tidlegare utgåver av Kommunestatistikken:

[Folkehelseundersøkinga - Kommunestatistikken](#)

[Folkehelseundersøkinga - Mr-fylke](#)

Ungdata-undersøkinga gir nyttig informasjon om unge og deira oppvekstvilkår:

Alle kommunane i Møre og Romsdal forutan Ålesund gjennomførte undersøkinga i 2024. Ålesund kommune gjennomførte i 2023.


<https://www.ungdata.no/>



Møre og Romsdal  
fylkeskommune



ungdata [OM UNGDATA](#) • [KOMMUNERAPPORTER](#) • [SØK I KARTET](#) • [NYHETER](#) • [TEMA](#) • [FORSKNING](#) • [UNGDATASENTERET](#) • [ENGLISH](#)



## Finn Ungdata-tall for din kommune

Hvordan er det å vokse opp i ulike steder i Norge? Bruk kartet til å finne og sammenlikne tall fra kommuner. Se resultater for ulike tema som rus, venner, framtid og mange flere.

[SØK I KARTET](#)

Klikk på knappen eller kartet for å se resultater for ulike kommuner.