




Møre og Romsdal
fylkeskommune

Kommunestatistikk

Surnadal kommune 2026



Stab for strategi og styring, vår 2026

Innhold/tema:

Demografi

- Folketal, folketalsvekst, befolkningssamansetning, innvandring og folketalsframskrivingar

Næringsstruktur og sysselsetting

- Sysselsetting, næringsstruktur, arbeidsplassdekning, pendling, sektorfordelt sysselsetting

Vidaregåande utdanning

- Elev- og gjennomføringsstatistikk

Arbeidsmarknad og levekårsindikatorar

- Bruttoinntekt, utdanningsnivå, andel utanfor utdanning, arbeid og arbeidsmarknadstiltak

Bustadar, hushald og arealbruk

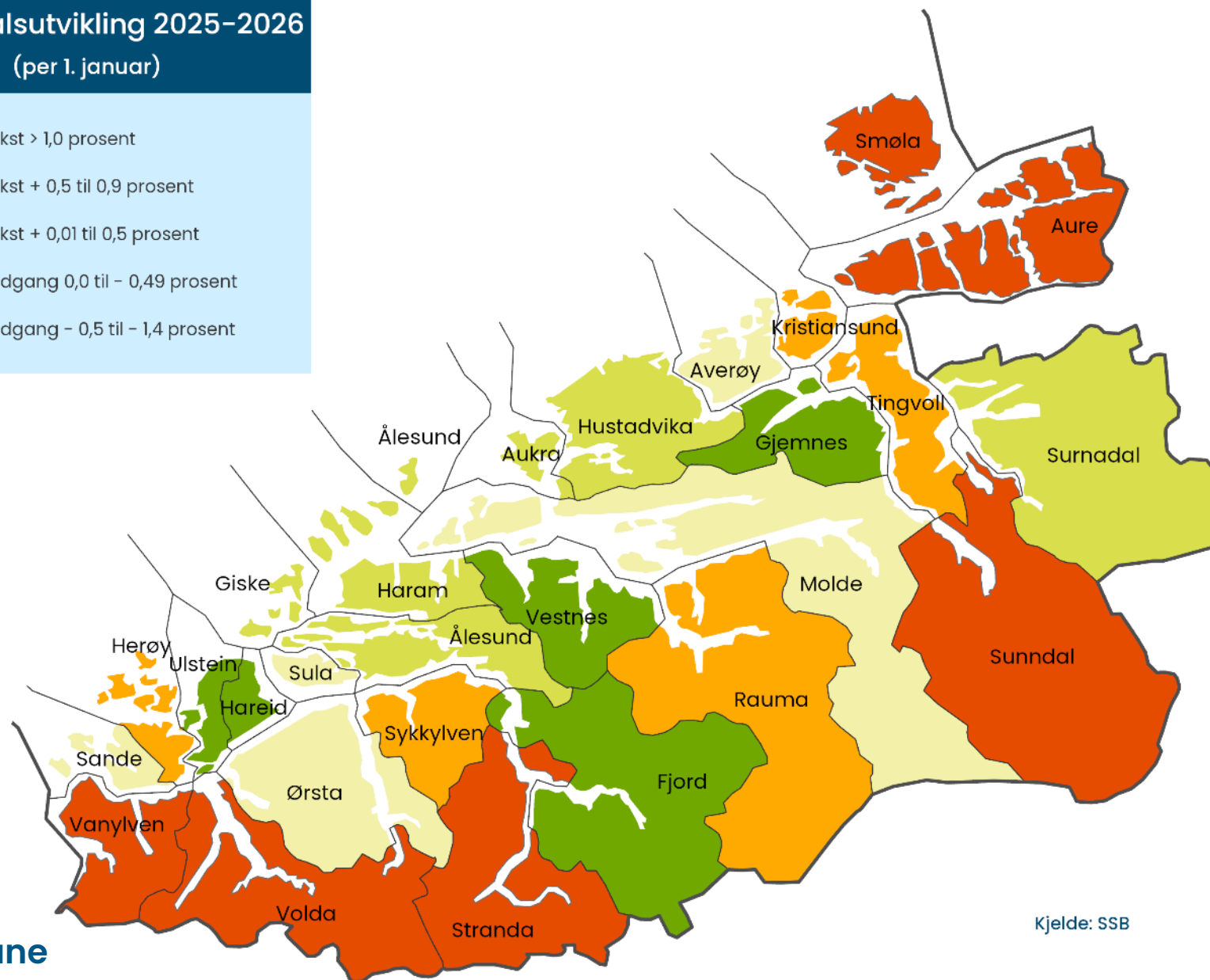
- Bustadbygging, hushaldningar, samla arealbruk og arealressursar



Folketalsutvikling 2025–2026

(per 1. januar)

-  Vekst > 1,0 prosent
-  Vekst + 0,5 til 0,9 prosent
-  Vekst + 0,01 til 0,5 prosent
-  Nedgang 0,0 til - 0,49 prosent
-  Nedgang - 0,5 til - 1,4 prosent



Kjelde: SSB

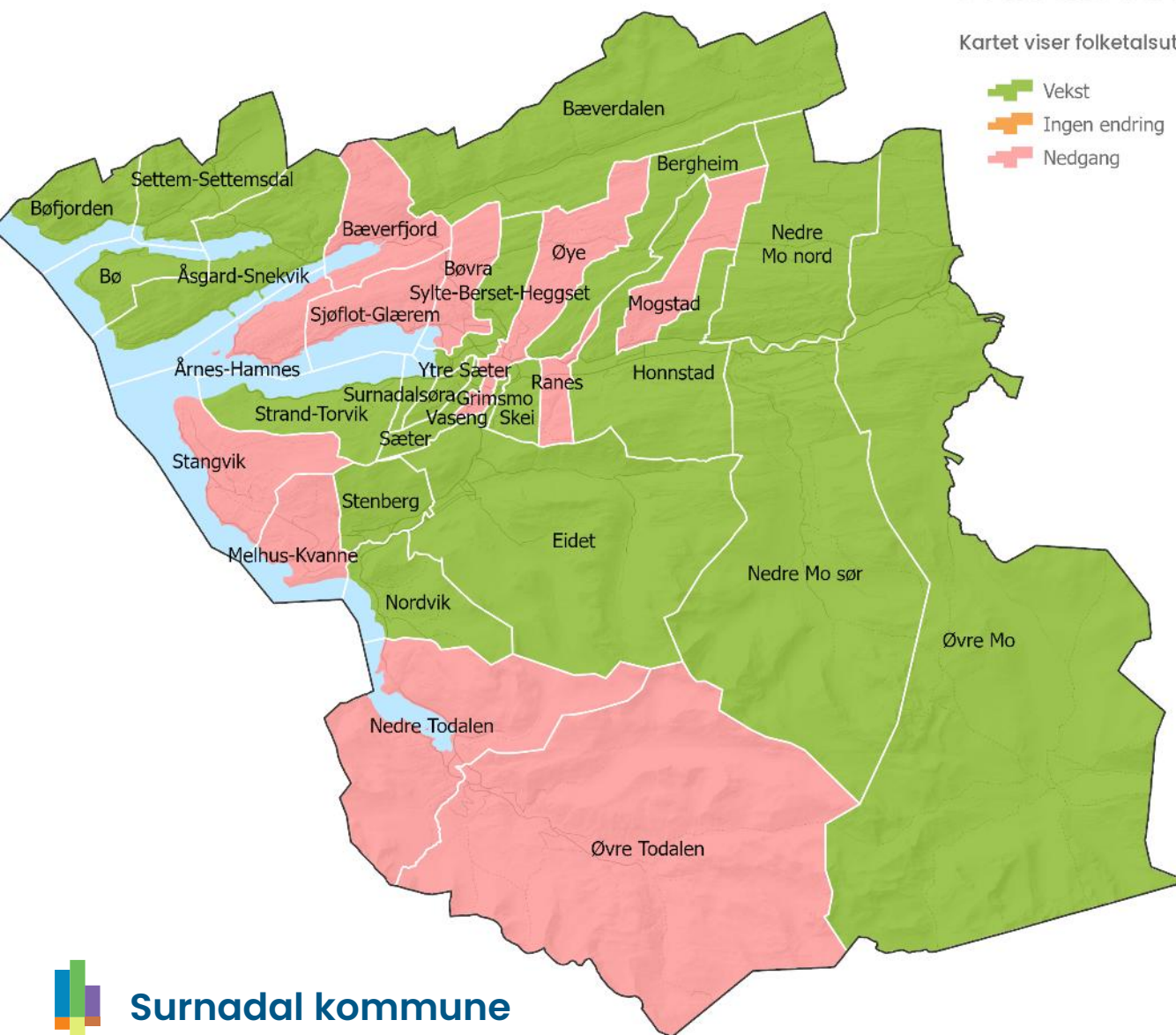


Folketalsutvikling per grunnkrets 2021 til 2026

Folketalsutvikling i Surnadal kommune

Kartet viser folketalsutvikling fra 2021 til 2026

- Vekst
- Ingen endring
- Nedgang



Nummer	Grunnkrets Navn	Folketal		
		2021	2026	Endring fra 2021
15660302	Sjøflot - Glærem	222	218	-4
15660104	Honnstad	143	146	3
15660205	Eidet	155	157	2
15660101	Øvre Mo	188	190	2
15660405	Bæverfjord	113	97	-16
15660406	Bæverdalen	88	101	13
15660102	Nedre Mo Nord	126	145	19
15660103	Nedre Mo Sør	131	132	1
15660105	Mogstad	17	12	-5
15660201	Ranes	69	61	-8
15660202	Skei	507	638	131
15660203	Grimsmo	382	402	20
15660204	Vaseng	960	907	-53
15660206	Sæter	182	194	12
15660207	Ytre Sæter	251	264	13
15660208	Surnadalsøra	52	54	2
15660209	Strand - Torvik	61	70	9
15660401	Settem - Settemsdal	114	117	3
15660301	Årnes - Hamnes	63	53	-10
15660501	Stangvik	147	142	-5
15660303	Bøvra	203	194	-9
15660304	Sylte - Berset - Heggset	267	278	11
15660305	Øye	260	240	-20
15660306	Bergheim	88	89	1
15660402	Bøfjorden	80	81	1
15660403	Bø	110	122	12
15660404	Åsgard - Snekvik	103	104	1
15660502	Melhus - Kvanne	255	253	-2
15660503	Stenberg	116	131	15
15660504	Nordvik	113	118	5
15660601	Nedre Todalen	153	130	-23
15660602	Øvre Todalen	147	135	-12

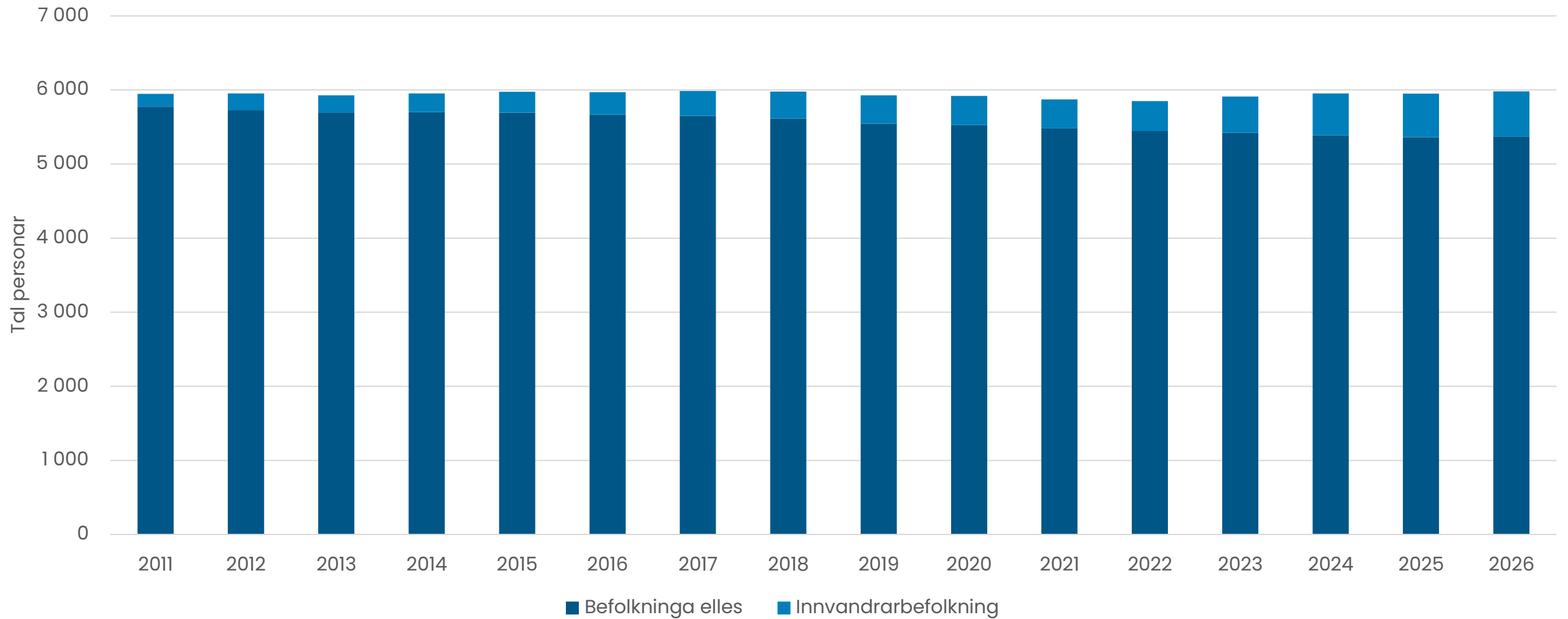
Innbyggjarar etter alder pr grunnkrins



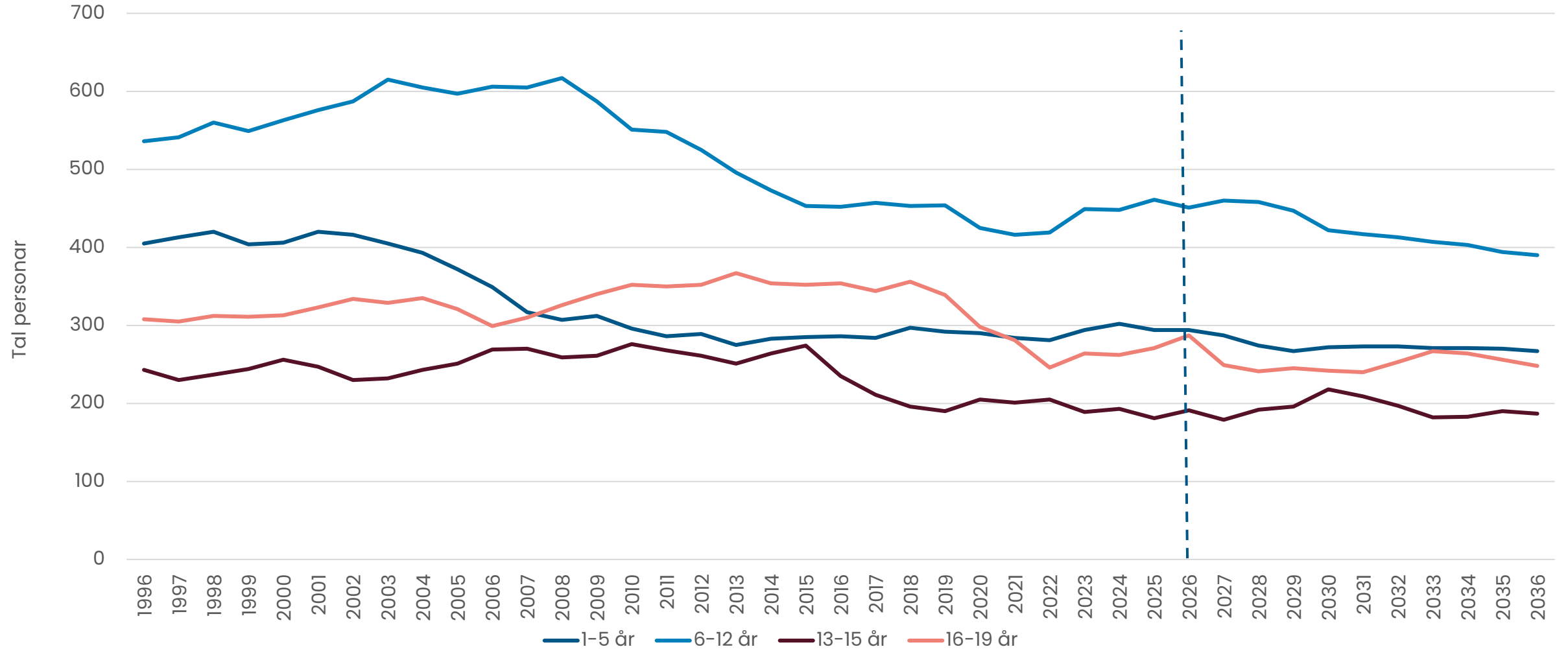
Grunnkrets - innbyggjarar 2026	0-5 år	6-15 år	16-19 år	20-24 år	25-29 år	30-49 år	50-59 år	60-66 år	67-69 år	70-79 år	80 år eller eldre
15660101 Øvre Mo	13	23	8	13	10	36	20	25	6	20	16
15660102 Nedre Mo Nord	11	20	8	3	4	31	25	11	3	19	8
15660103 Nedre Mo Sør	6	13	11	8	4	34	18	12	6	19	3
15660104 Honnstad	11	14	7	10	7	36	25	13	0	14	9
15660105 Mogstad	0	6	0	0	0	3	3	0	0	0	0
15660201 Raness	3	3	3	3	3	12	8	10	3	9	0
15660202 Skei	30	68	24	16	21	118	54	60	30	92	125
15660203 Grimsmo	29	37	22	29	28	83	52	34	22	48	18
15660204 Vaseng	59	107	40	66	51	197	112	93	35	115	32
15660205 Eidet	11	14	17	8	3	35	20	13	3	24	4
15660206 Sæter	13	33	17	4	6	60	34	7	7	6	8
15660207 Ytre Sæter	18	27	7	10	15	78	40	30	10	11	16
15660208 Surnadalsøra	0	7	0	0	0	13	6	11	0	10	3
15660209 Strand - Torvik	6	8	3	7	0	11	17	6	3	11	3
15660301 Årnes - Hamnes	3	0	0	6	6	13	11	6	0	10	0
15660302 Sjøflot - Glærem	10	16	16	12	20	46	48	17	10	17	5
15660303 Bøvra	14	22	4	8	21	45	20	21	11	15	13
15660304 Sylte - Berset - Heggse	16	21	11	11	17	63	42	23	15	38	21
15660305 Øye	22	31	7	12	20	50	37	16	3	22	18
15660306 Bergheim	3	9	3	3	4	16	12	21	10	8	3
15660401 Settem - Settemsdal	8	11	7	3	7	22	14	12	8	13	12
15660402 Bøfjorden	3	8	3	6	0	15	14	0	6	11	12
15660403 Bø	6	19	3	3	3	29	13	11	8	15	12
15660404 Åsgard - Snekvik	0	7	8	5	6	19	24	3	3	18	8
15660405 Bæverfjord	6	7	7	0	0	19	17	12	3	16	4
15660406 Bæverdalen	13	11	6	3	4	19	18	6	6	13	11
15660501 Stangvik	10	17	3	10	9	25	28	13	3	17	8
15660502 Melhus - Kvanne	12	31	18	10	13	56	36	22	11	33	11
15660503 Stenberg	6	14	10	9	9	24	22	9	3	15	8
15660504 Nordvik	11	19	6	6	3	26	14	9	6	14	8
15660601 Nedre Todalen	3	12	8	5	3	24	20	11	8	23	13
15660602 Øvre Todalen	6	11	7	7	3	27	28	13	4	19	11
15669999 Uoppgitt grunnkrets	0	3	0	0	0	6	3	0	0	0	0



Befolkningsutvikling 2011–2026



Barn og unge 1996–2026, framskriving til 2036

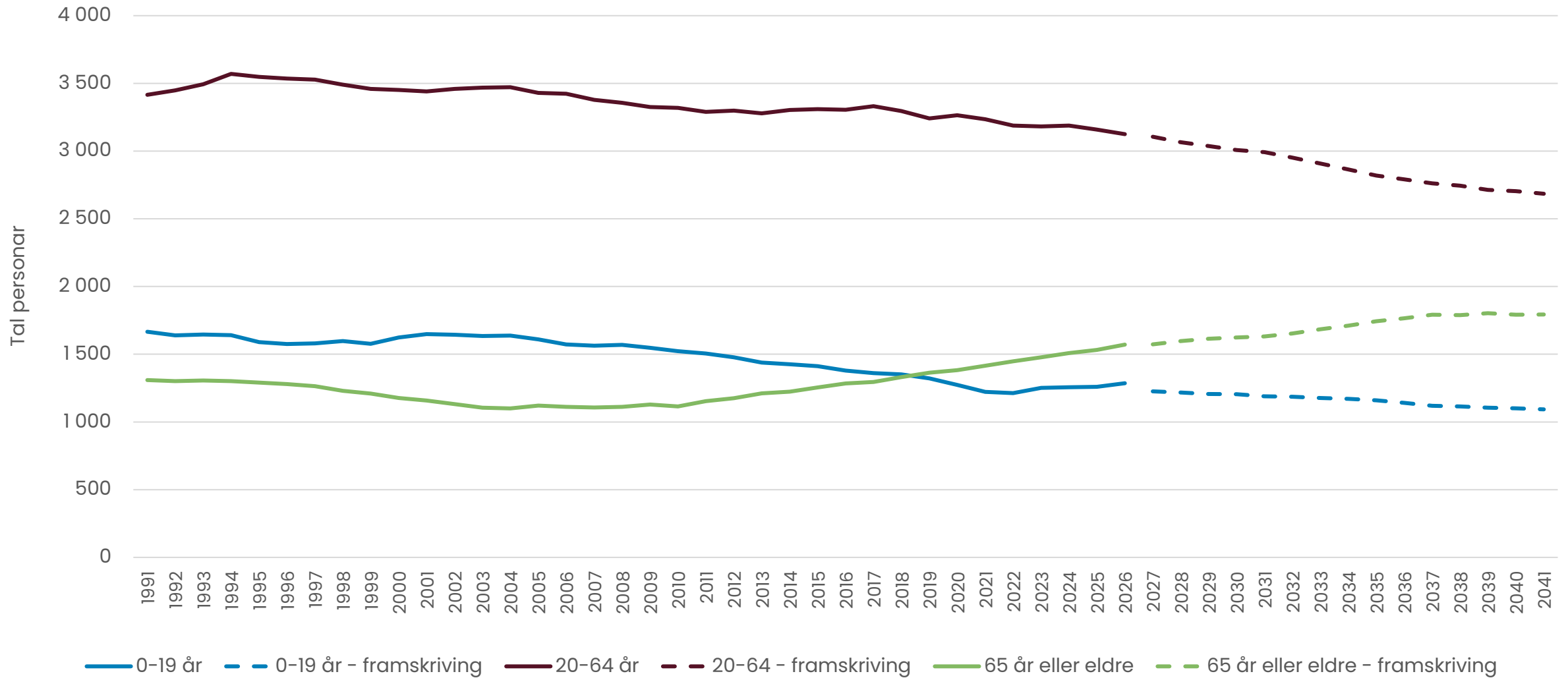


Kjelde: SSB

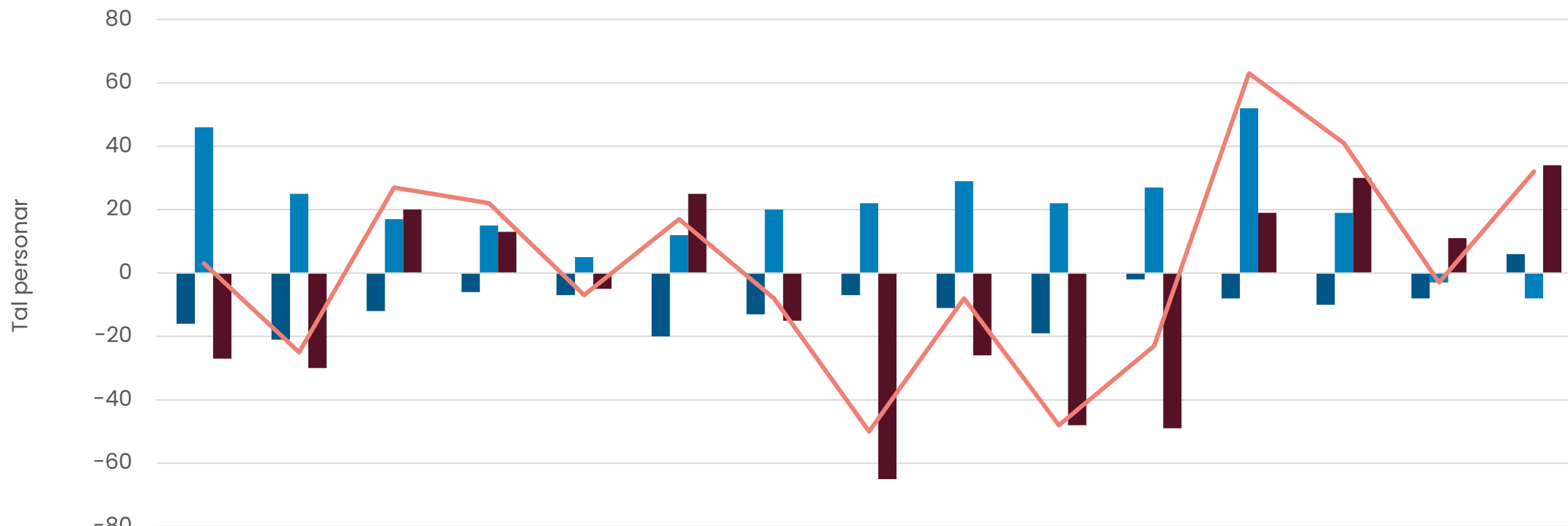
SSB sitt framskrivingsalternativ MMMM (hovudalternativ) ligg til grunn for framskrivingane.



Folketalet aldersfordelt – framskriving

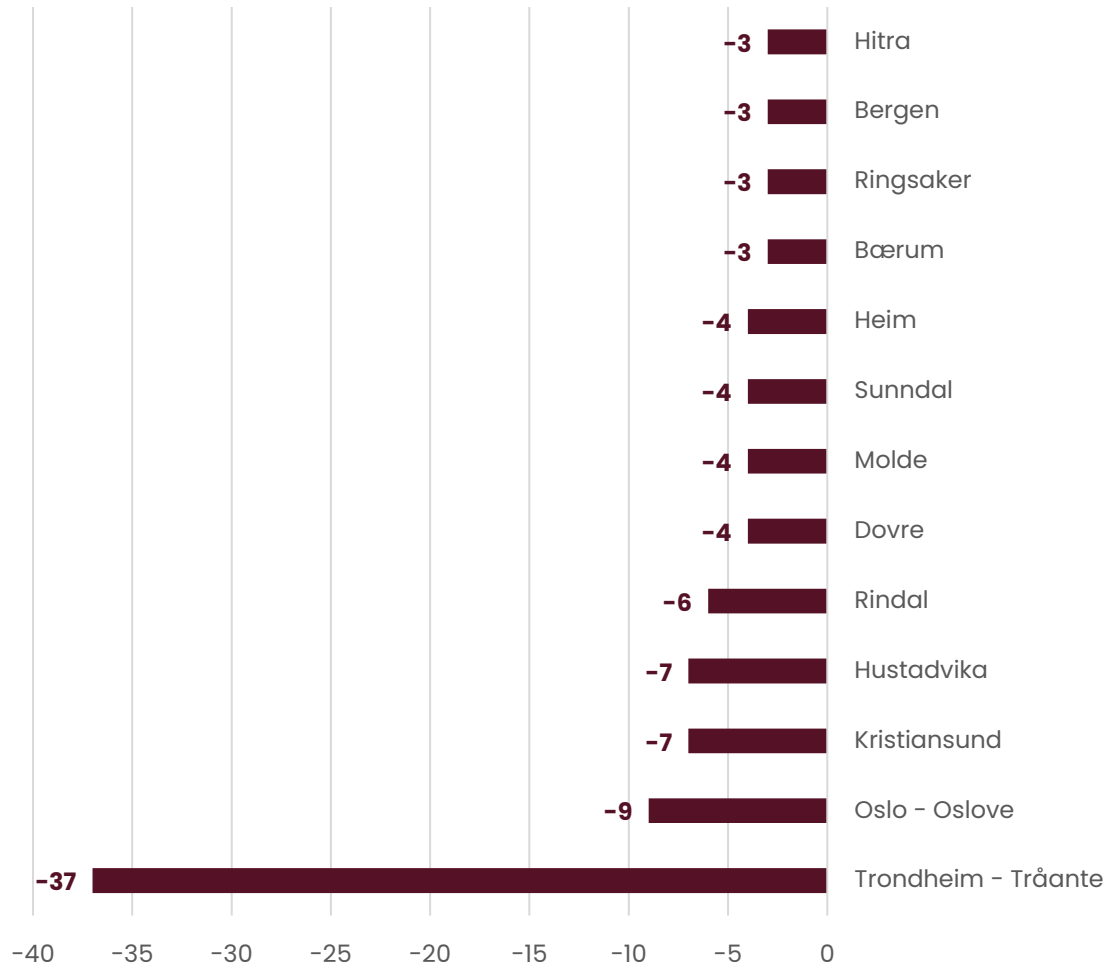


Folkevekst etter type 2011–2025

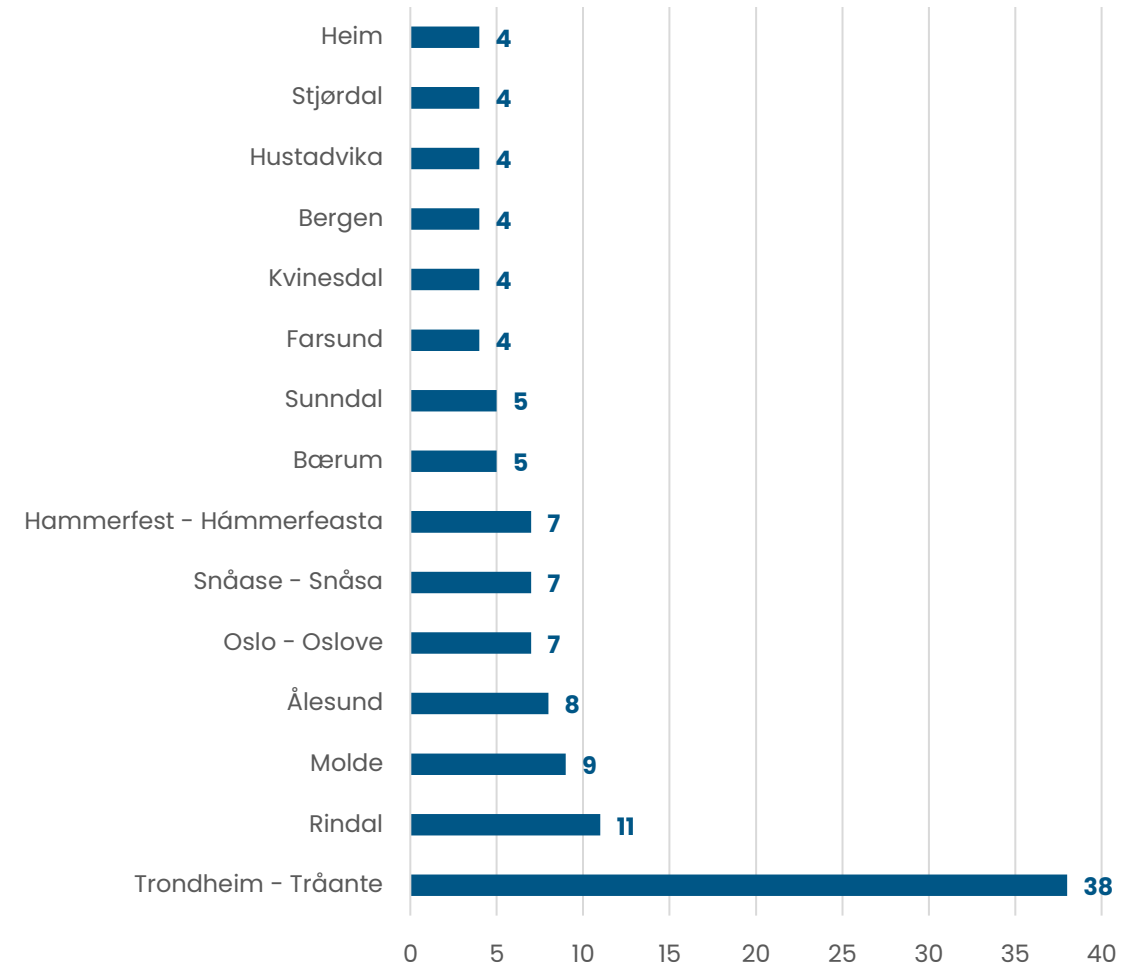


	2011	2012	2013	2014	2015	2016	2017	2018	2019	2020	2021	2022	2023	2024	2025
Fødselsoverskot	-16	-21	-12	-6	-7	-20	-13	-7	-11	-19	-2	-8	-10	-8	6
Nettoinnvandring	46	25	17	15	5	12	20	22	29	22	27	52	19	-3	-8
Nettoflytting, innanlandsk	-27	-30	20	13	-5	25	-15	-65	-26	-48	-49	19	30	11	34
Folkevekst	3	-25	27	22	-7	17	-8	-50	-8	-48	-23	63	41	-3	32

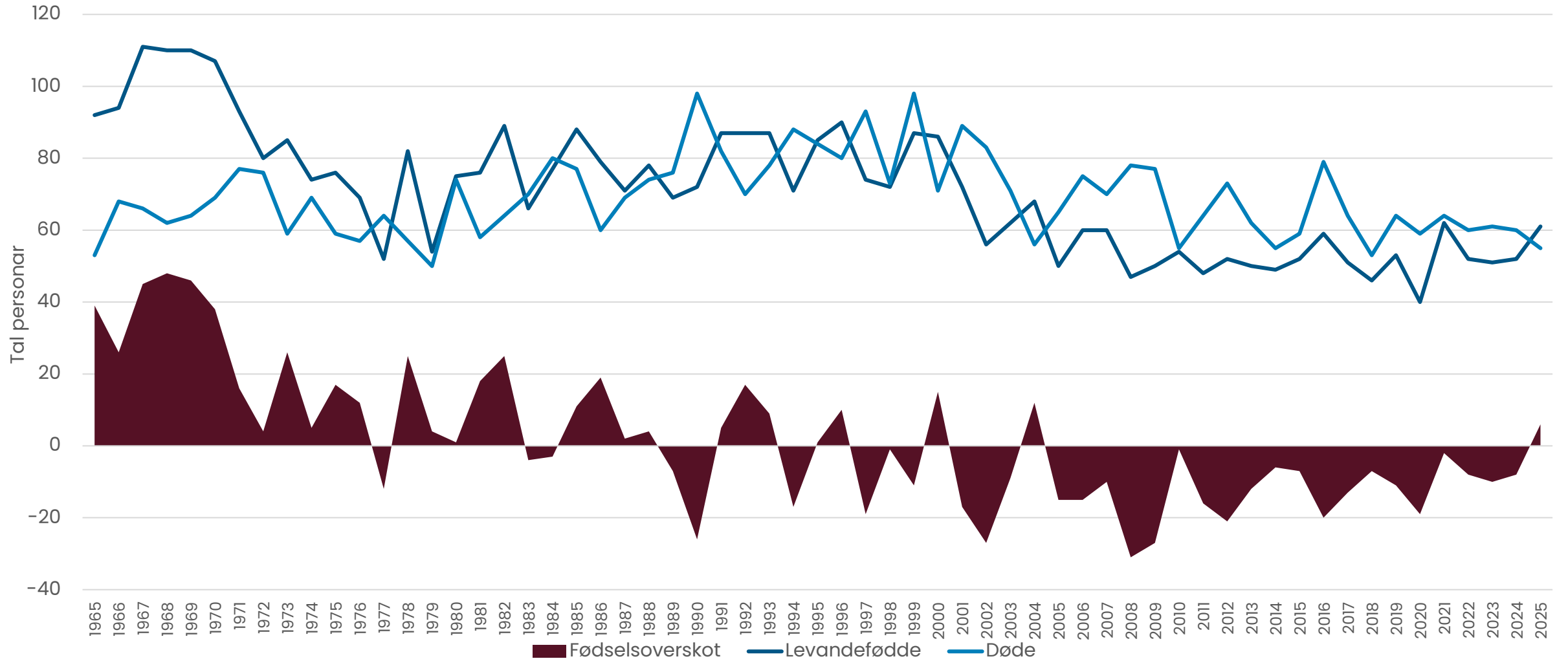
Største fråflyttingsstraumar, til kommunar, 2025



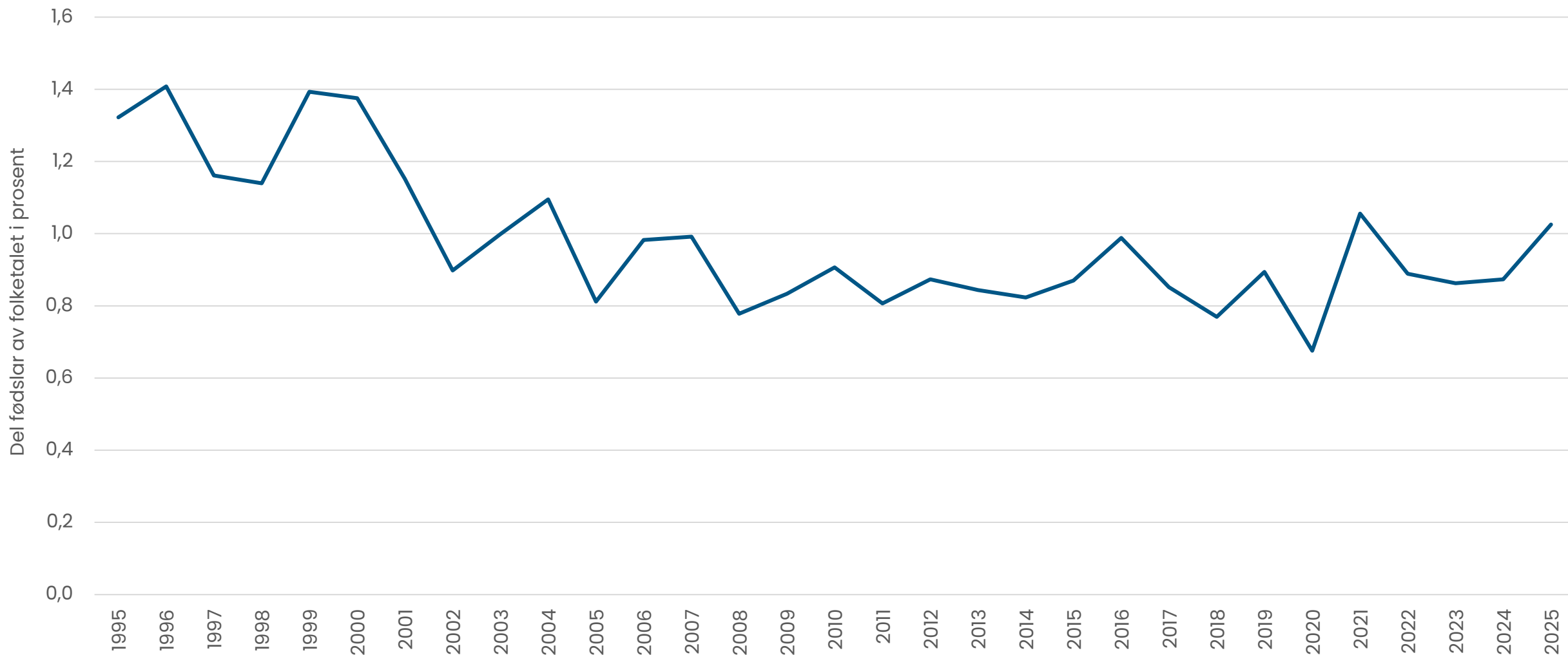
Største tilflyttingsstraumar, frå kommunar, 2025



Fødselsoverskot 1965–2025



Relativ del fødte av folketallet



Folketalspyramide, befolkning etter kjønn og alder, 2026 og 2038

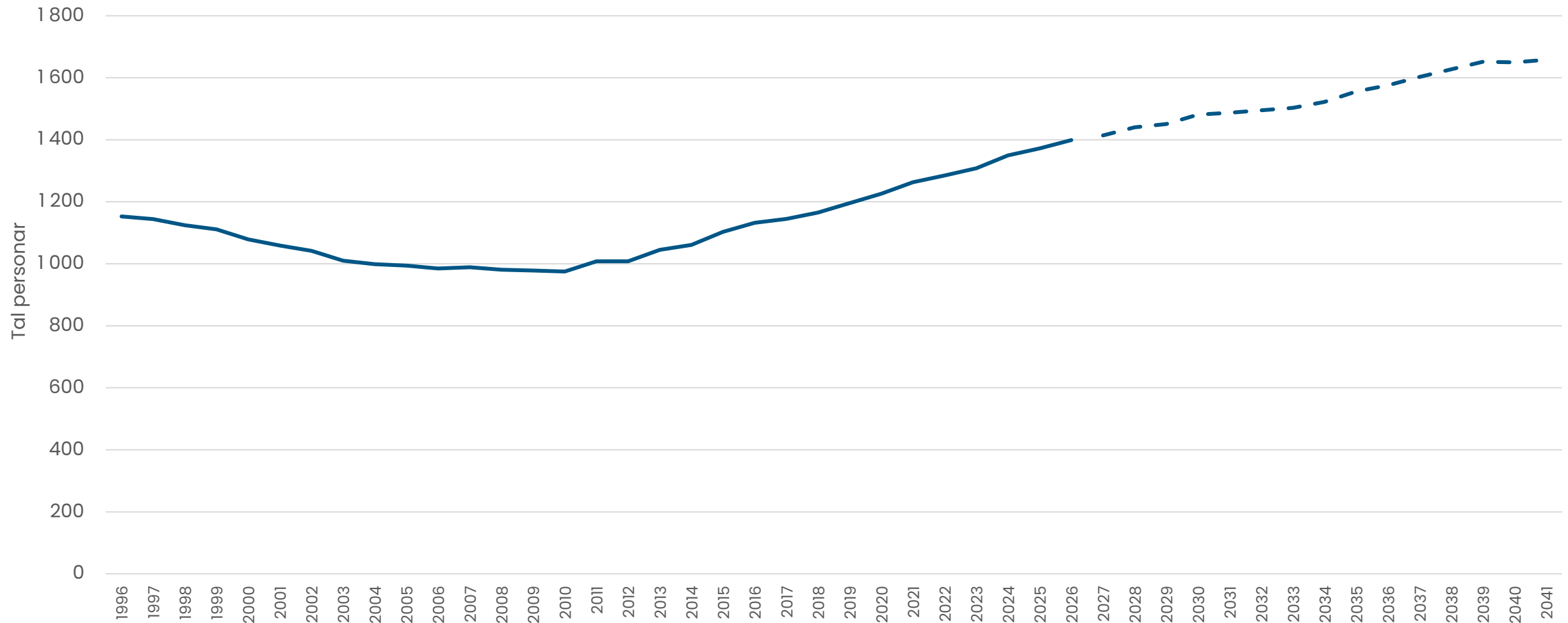


SSB sitt framskrivingsalternativ MMMM (hovudalternativ) ligg til grunn for framskrivingane.

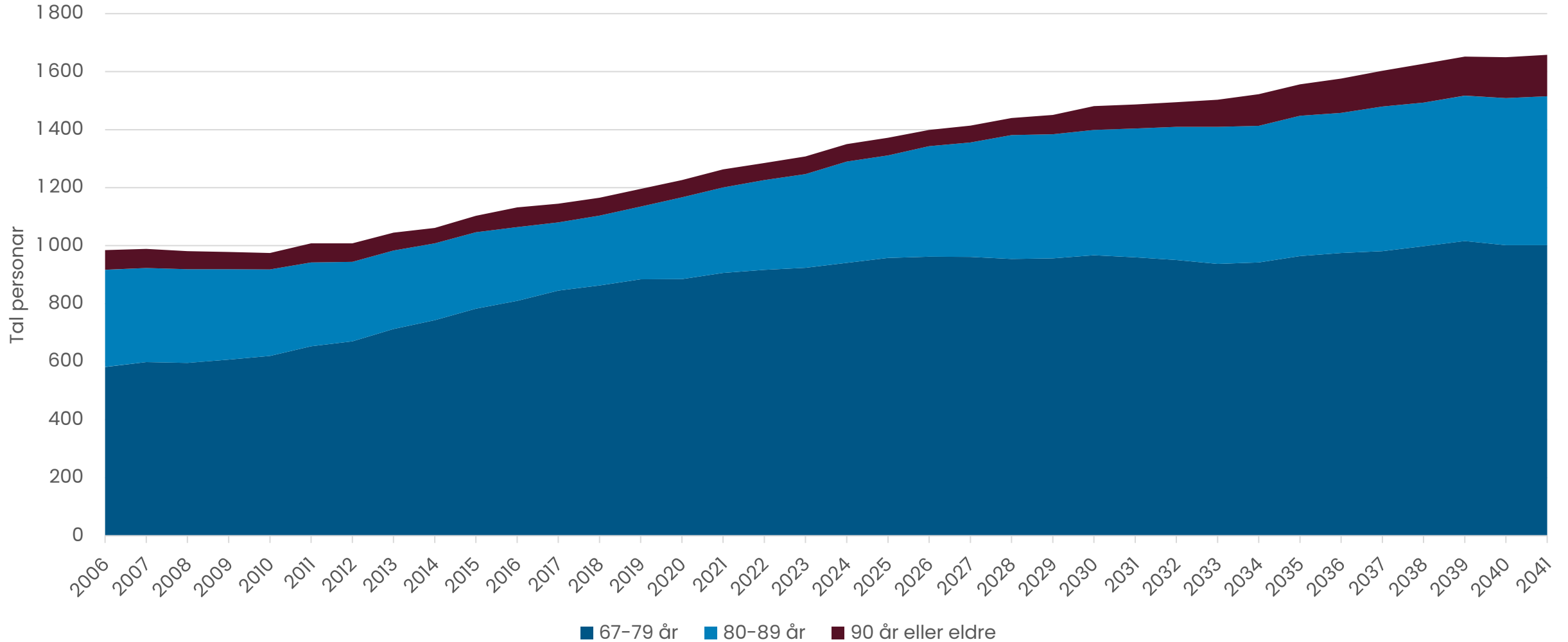
Kjelde: SSB



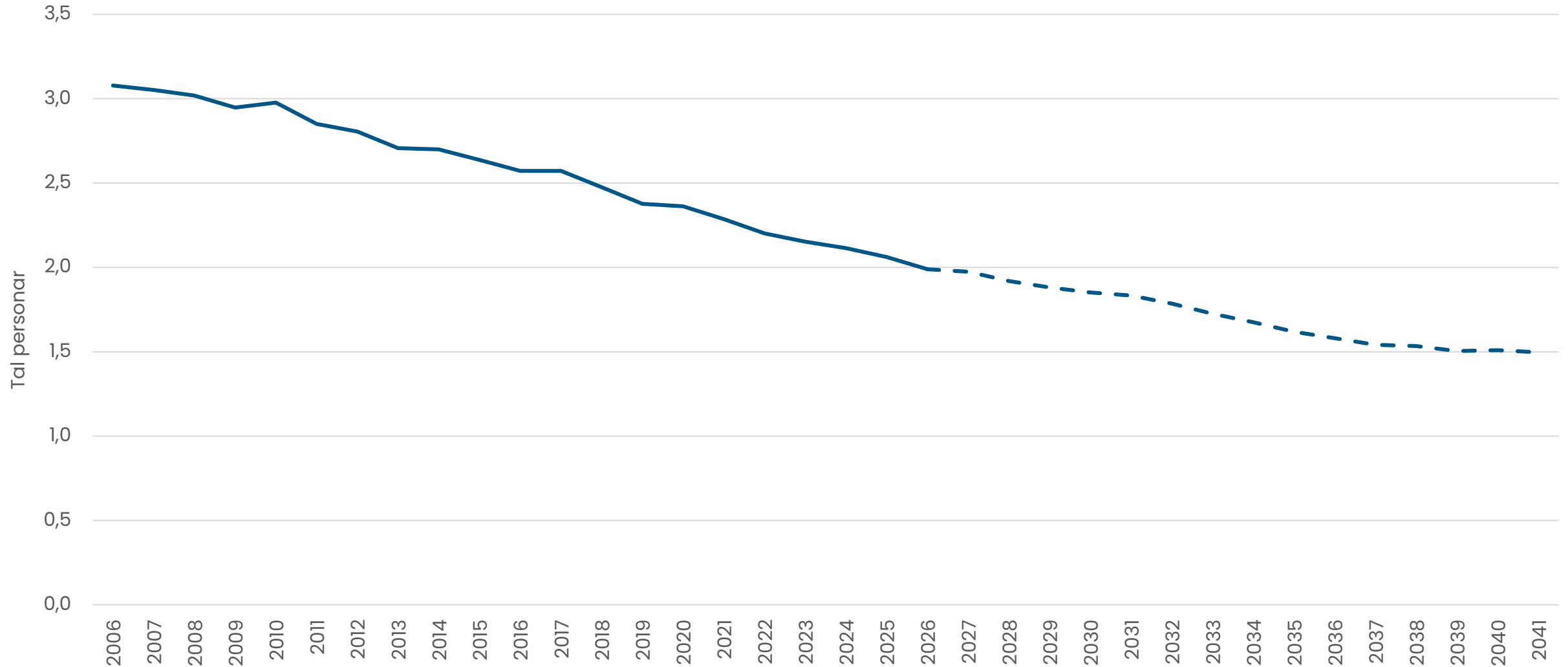
Personar over 67 år



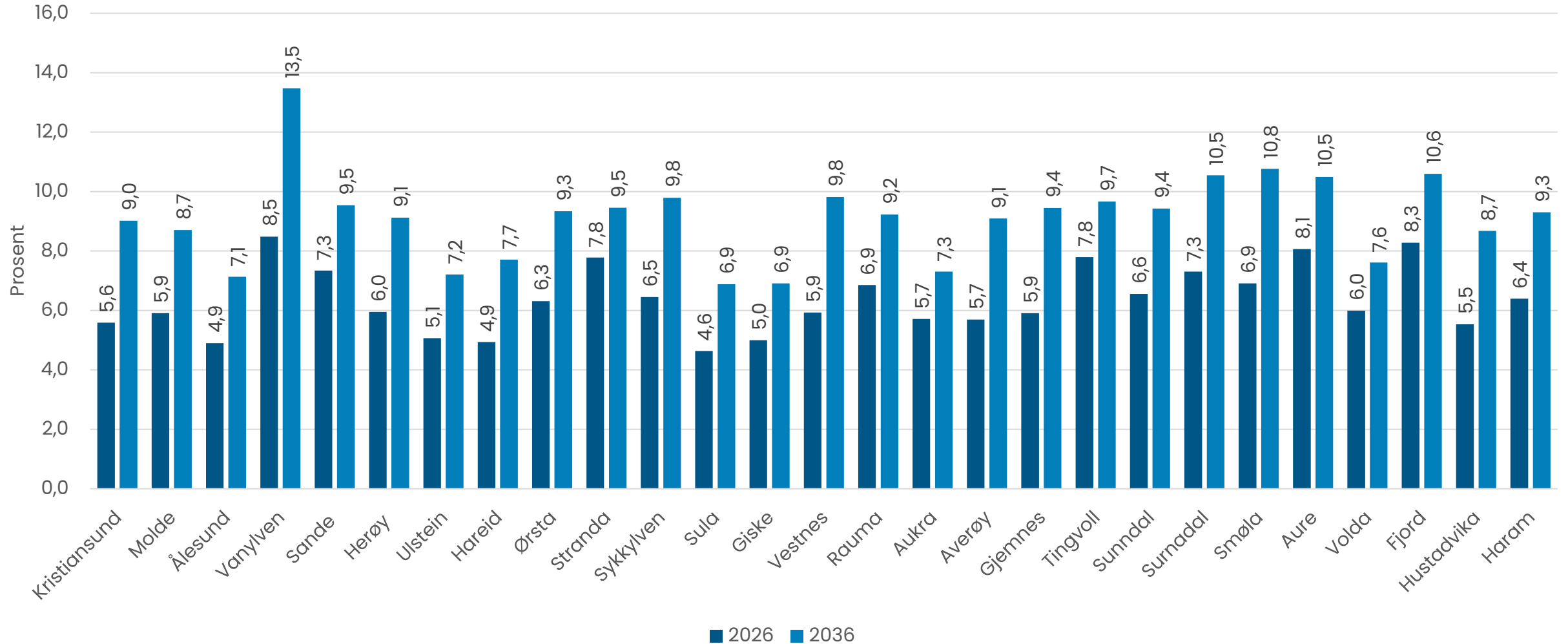
Talet på personar 67 år og eldre fordelt på alderskategoriar



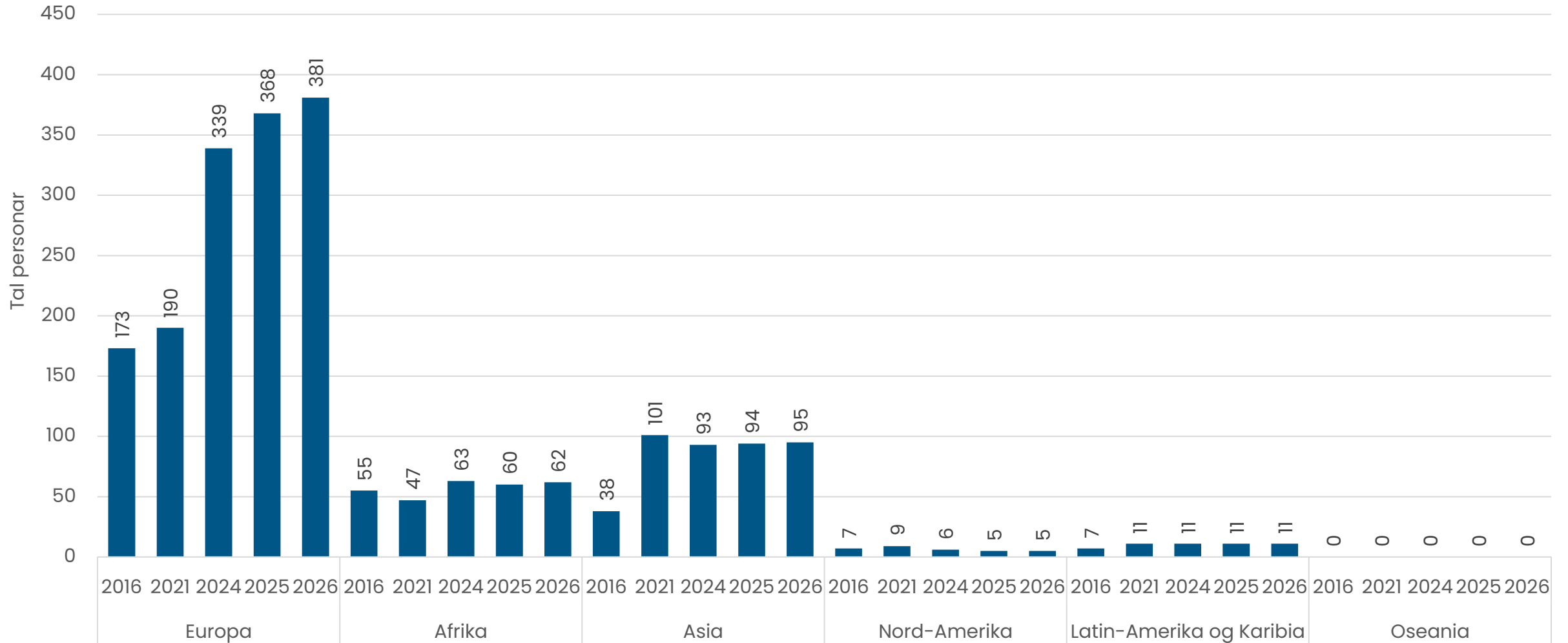
Tal personar i yrkesaktiv alder (20–64 år) per eldre over 65 år



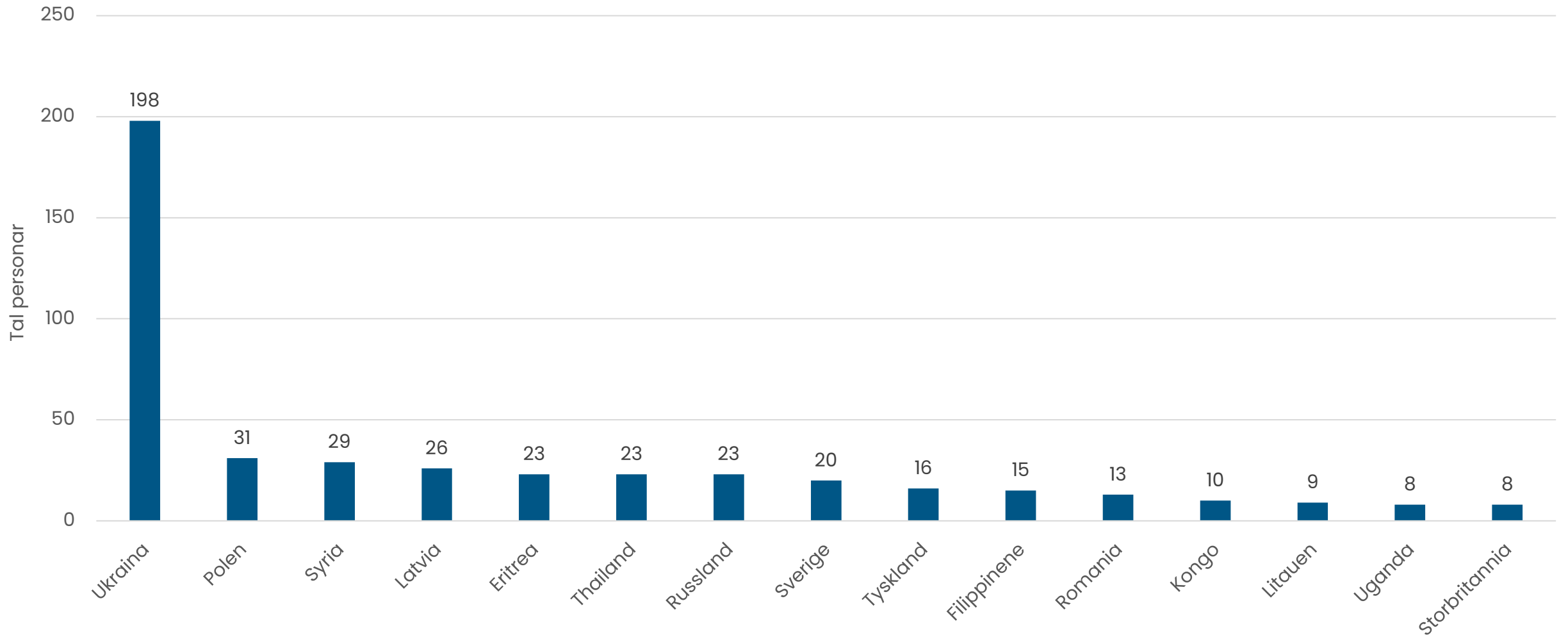
Relativdel 80 år og eldre av befolkninga, 2026 og 2036



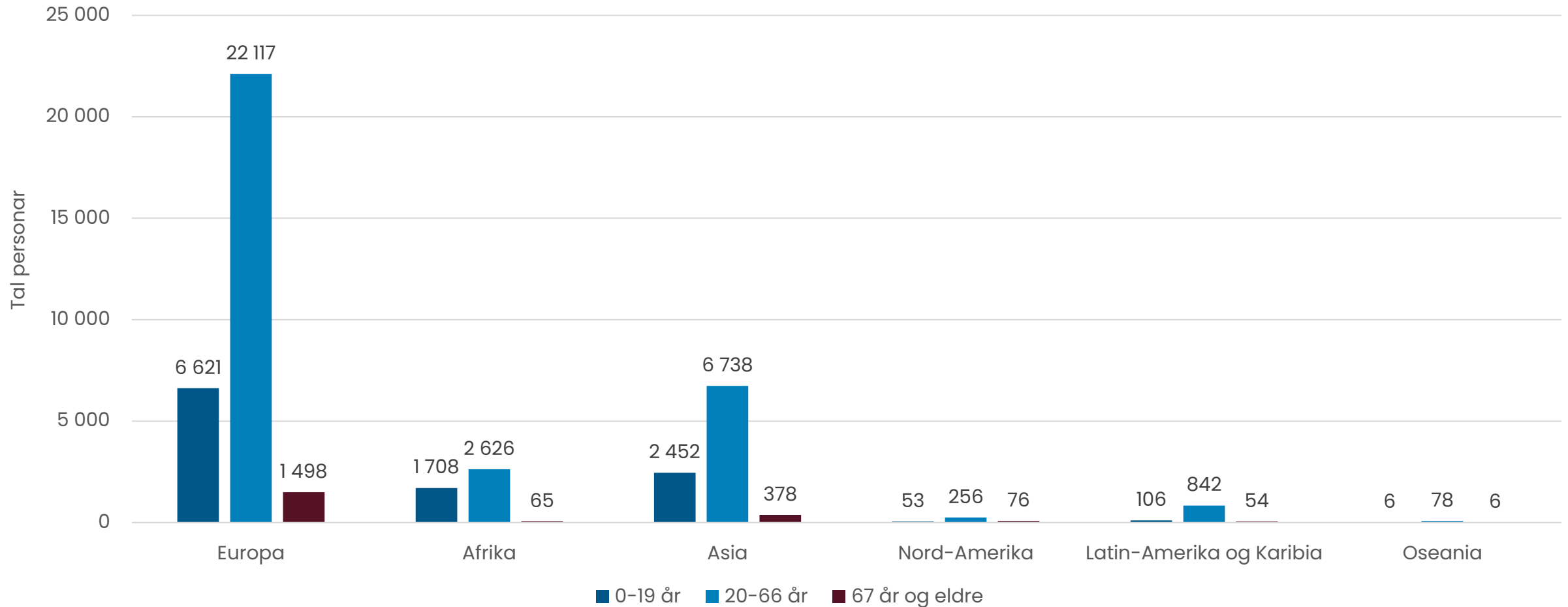
Innvandrere etter region/verdensdel, utvalgte år



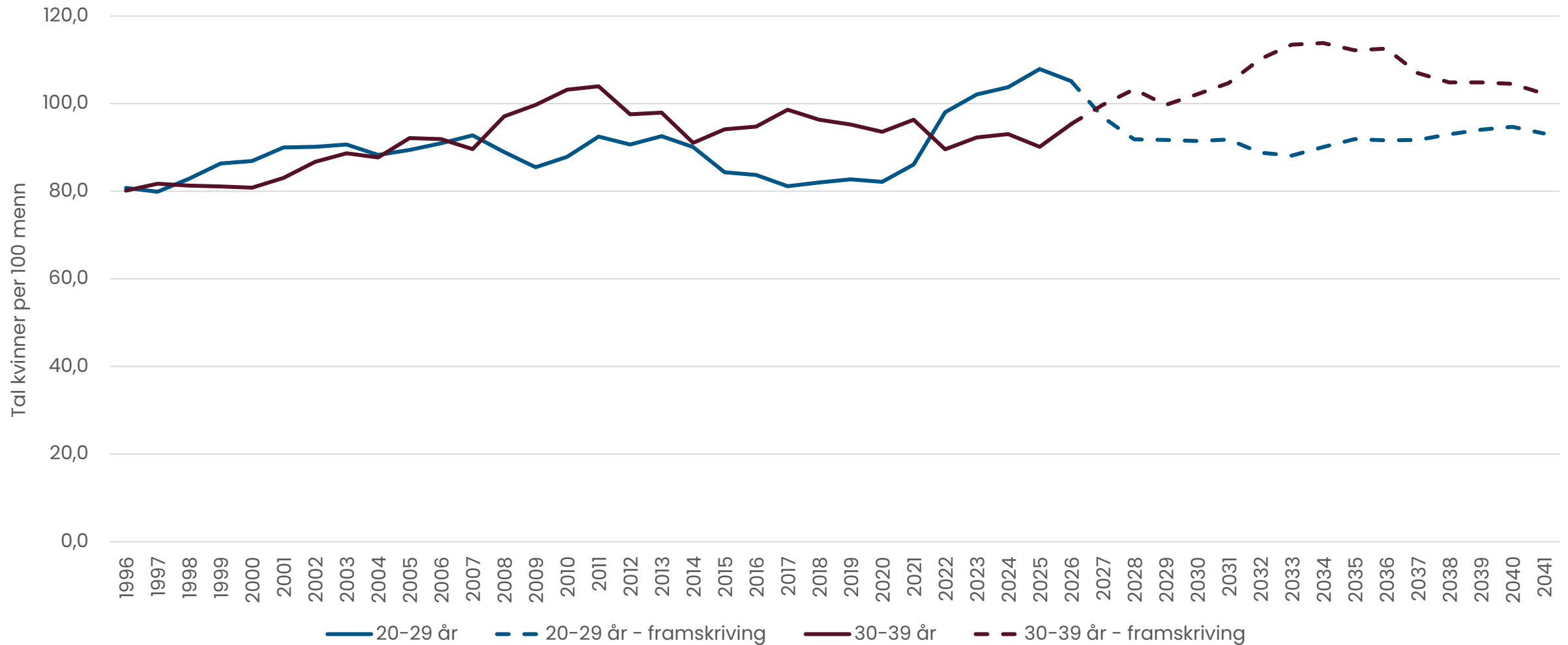
Tal innvandrere etter land, 2026 (15 største populasjonane)



Innvandrere og norskfødte med innvandrerforeldre, etter landbakgrunn (verdsdel) og aldersgruppe, Møre og Romsdal, 2026



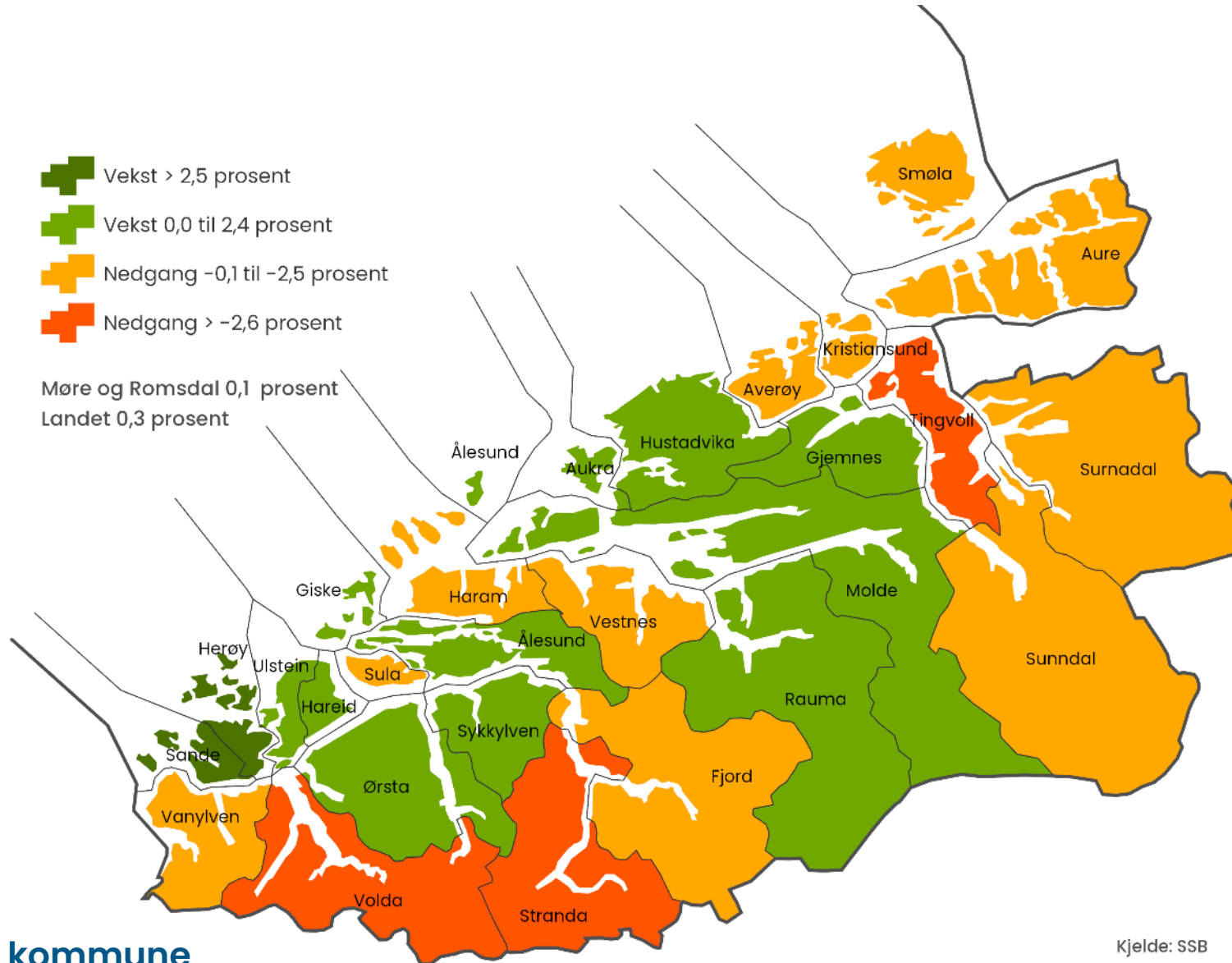
Kvinner per 100 menn, 20–29 år og 30–39 år, framskriving 2041

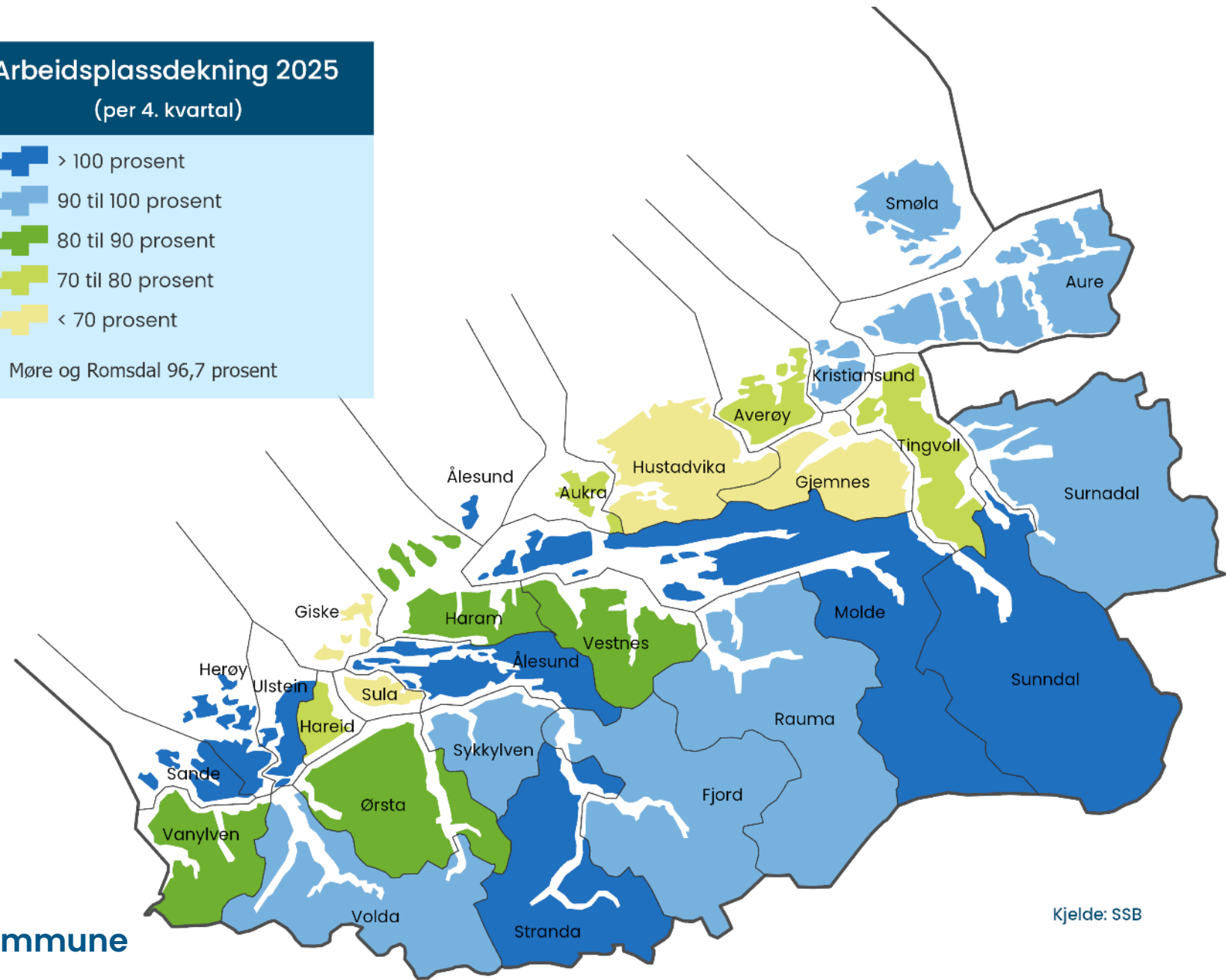


Endring i sysselsettinga, frå 4. kvartal 2024 til 4. kvartal 2025

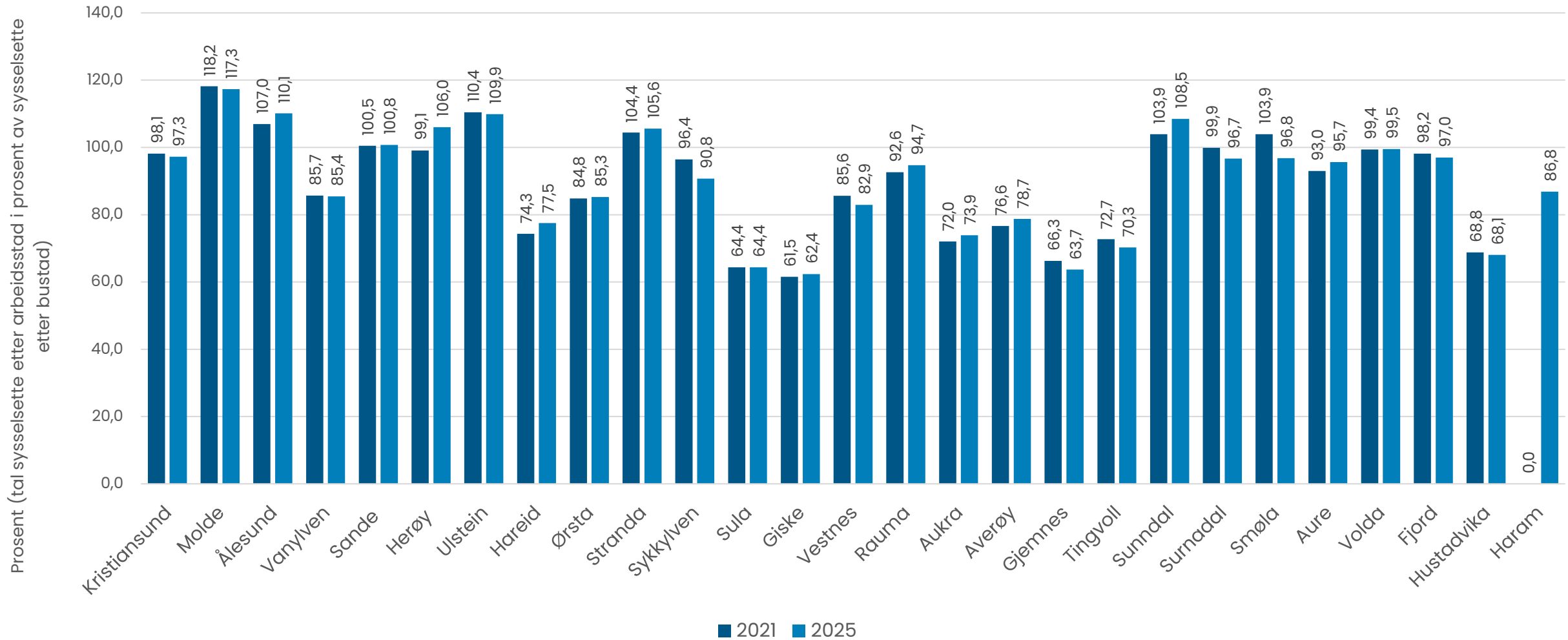
- Vekst > 2,5 prosent
- Vekst 0,0 til 2,4 prosent
- Nedgang -0,1 til -2,5 prosent
- Nedgang > -2,6 prosent

Møre og Romsdal 0,1 prosent
Landet 0,3 prosent

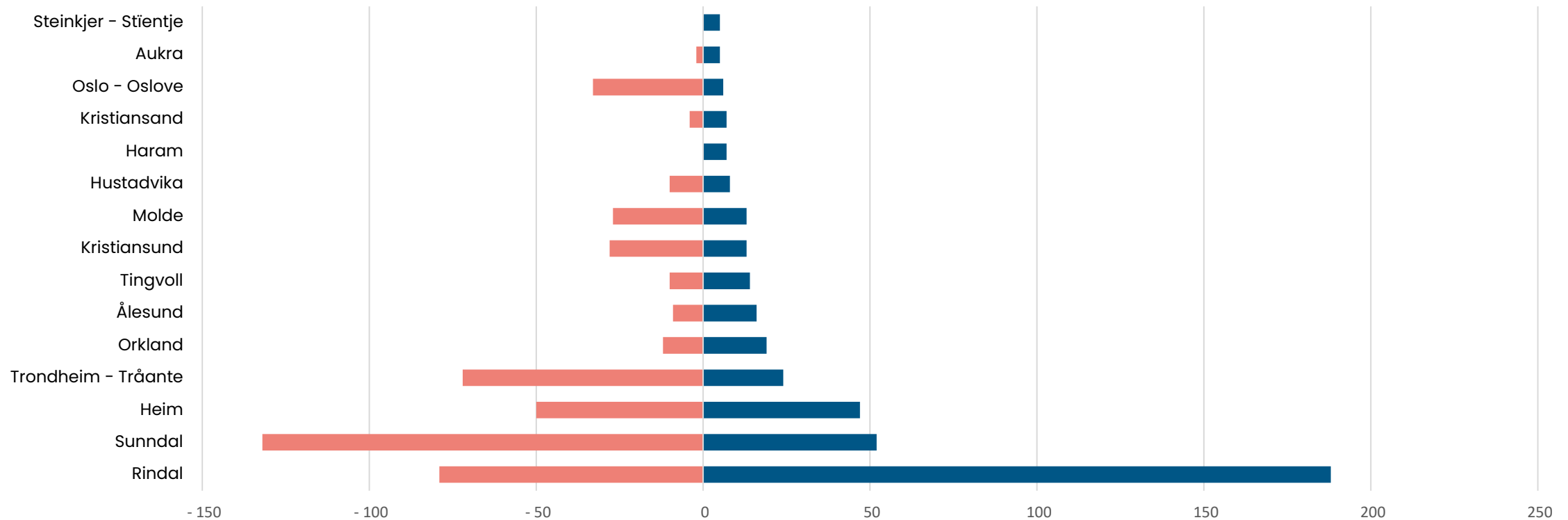




Arbeidsplassdekning per 4. kvartal 2021 og 2025



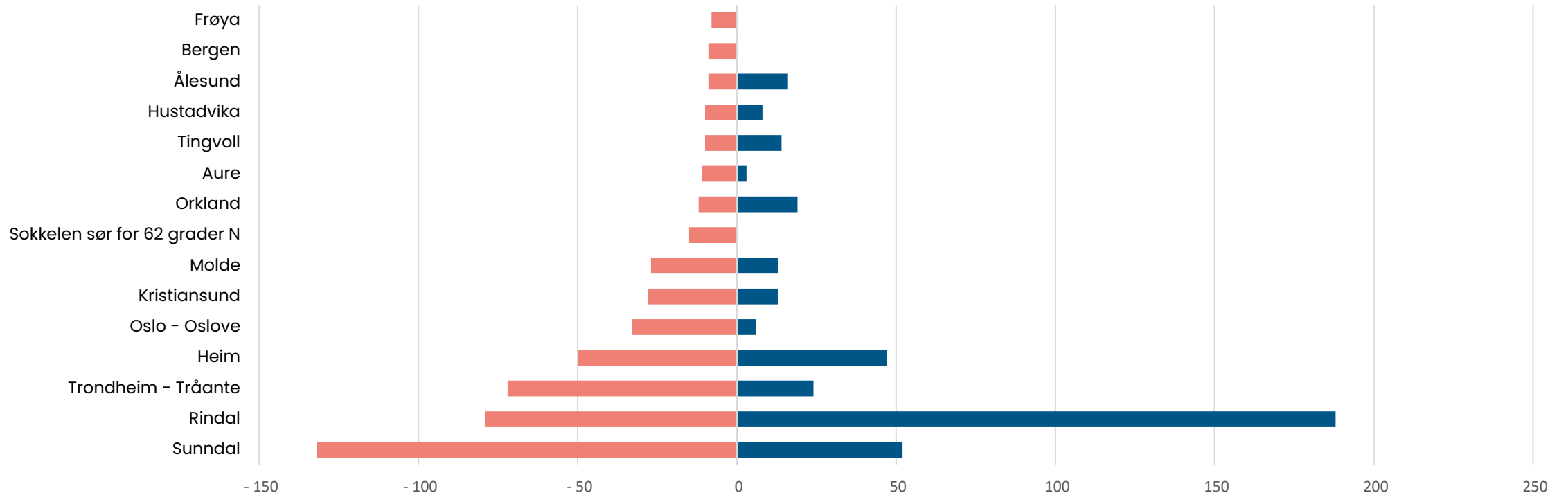
Pendling til- og frå Surnadal, hovudstraumar, sortert etter innpendling, topp 15 kommunar, per 4. kvartal 2025



	Rindal	Sunnadal	Heim	Trondheim - Tråante	Orkland	Ålesund	Tingvoll	Kristiansund	Molde	Hustadvika	Haram	Kristiansand	Oslo - Oslove	Aukra	Steinkjer - Stientje
■ Surnadal utpendling	-79	-132	-50	-72	-12	-9	-10	-28	-27	-10	0	-4	-33	-2	0
■ Surnadal innpendling	188	52	47	24	19	16	14	13	13	8	7	7	6	5	5



Pendling til- og frå Surnadal, hovudstraumar, sortert etter utpendling, topp 15 kommunar, per 4. kvartal 2025



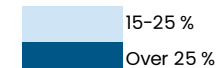
	Sunddal	Rindal	Trondheim - Tråante	Heim	Oslo - Oslove	Kristiansund	Molde	Sokkelen sør for 62 grader N	Orkland	Aure	Tingvoll	Hustadvika	Ålesund	Bergen	Frøya
■ Surnadal utpendling	-132	-79	-72	-50	-33	-28	-27	-15	-12	-11	-10	-10	-9	-9	-8
■ Surnadal innpendling	52	188	24	47	6	13	13	0	19	3	14	8	16	0	0



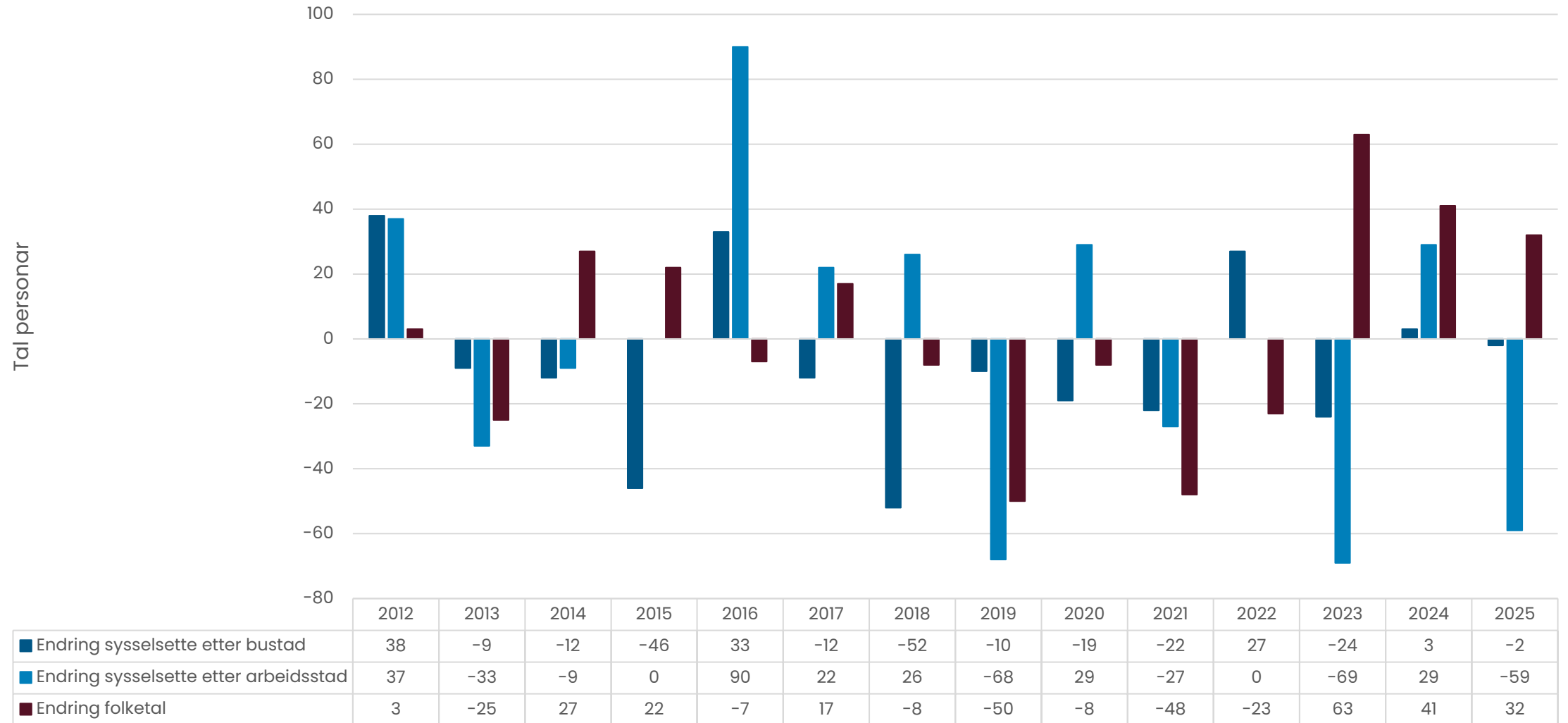
Interaksjon mellom kommunane per 4. kvartal 2025

Bustads- kommune	Største utpendlings- kommune	Tal sysselsette busett i bustadskommune	Tal sysselsette med arbeidsstad i bustadskommune	Tal busette i kommunen med arbeidsstad i kommunen	Del sysselsette som er busett i kommunen i % av arbeidsplassar i kommunen	Personar som pendlar inn til kommunen	Personar som pendlar ut av kommunen	Relativ del	
								Til største utpendlings- kommune	
Kristiansund	Molde	11 862	11 534	500	9 309	78,5 %	2 225	2 554	4,2 %
Molde	Hustadvika	16 748	19 650	545	13 579	81,1 %	6 071	3 169	3,3 %
Ålesund	Sula	31 810	35 028	918	25 561	80,4 %	9 467	6 249	2,9 %
Vanylven	Stad	1 438	1 219	54	1 035	72,0 %	184	401	3,8 %
Sande	Herøy	1 179	1 187	116	759	64,4 %	428	420	9,8 %
Herøy	Ulstein	4 551	4 825	456	3 233	71,0 %	1 591	1 317	10,0 %
Ulstein	Hareid	4 520	4 966	452	2 569	56,8 %	2 396	1 950	10,0 %
Hareid	Ulstein	2 512	1 949	684	1 134	45,1 %	814	1 378	27,2 %
Ørsta	Volda	5 530	4 720	1 073	3 307	59,8 %	1 413	2 223	19,4 %
Stranda	Sykkylven	2 253	2 381	93	1 798	79,8 %	583	455	4,1 %
Sykkylven	Ålesund	3 891	3 526	418	2 982	76,6 %	546	911	10,7 %
Sula	Ålesund	5 065	3 258	2 340	2 056	40,6 %	1 202	3 010	46,2 %
Giske	Ålesund	4 555	2 844	1 862	2 123	46,6 %	720	2 433	40,9 %
Vestnes	Molde	3 584	2 966	286	2 420	67,5 %	547	1 164	8,0 %
Rauma	Molde	3 598	3 414	262	2 785	77,4 %	628	814	7,3 %
Aukra	Molde	1 871	1 384	578	969	51,8 %	415	902	30,9 %
Averøy	Kristiansund	2 956	2 331	701	1 644	55,6 %	687	1 312	23,7 %
Gjemnes	Molde	1 362	871	350	624	45,8 %	247	739	25,7 %
Tingvoll	Kristiansund	1 447	1 022	177	866	59,8 %	154	582	12,2 %
Sunnadal	Molde	3 405	3 690	87	2 952	86,7 %	738	449	2,6 %
Surnadal	Sunnadal	2 913	2 811	132	2 313	79,4 %	498	599	4,5 %
Smøla	Kristiansund	1 091	1 057	35	925	84,8 %	134	165	3,2 %
Aure	Kristiansund	1 658	1 584	87	1 253	75,6 %	332	404	5,2 %
Volda	Ørsta	5 334	5 310	893	3 162	59,3 %	2 148	2 173	16,7 %
Fjord	Ålesund	1 305	1 270	167	920	70,5 %	352	387	12,8 %
Hustadvika	Molde	7 101	4 836	2 046	3 801	53,5 %	1 035	3 300	28,8 %
Haram	Ålesund	4 743	4 122	1 299	2 948	62,2 %	1 173	1 796	27,4 %

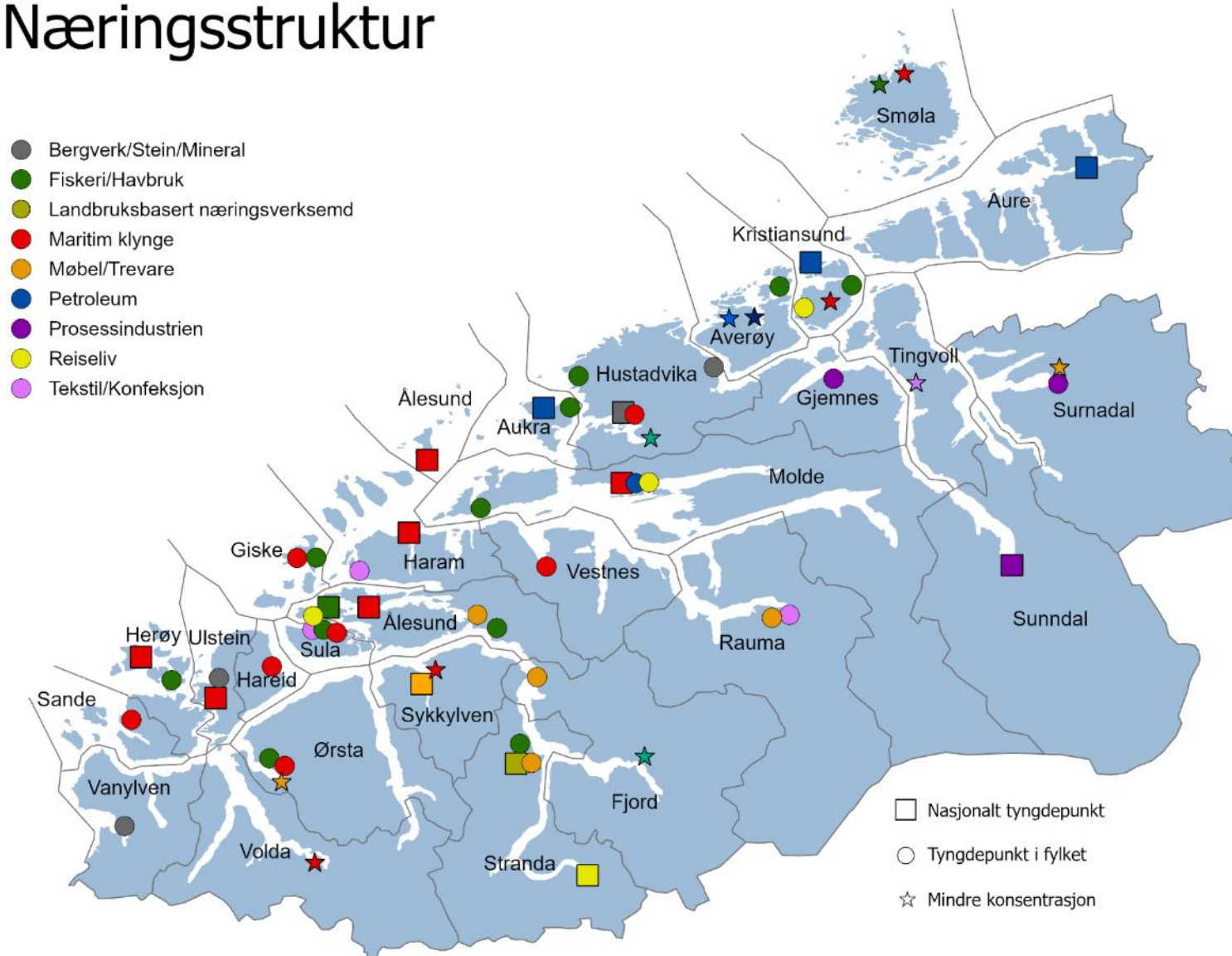
Utpendling til største
utpendlingskommune



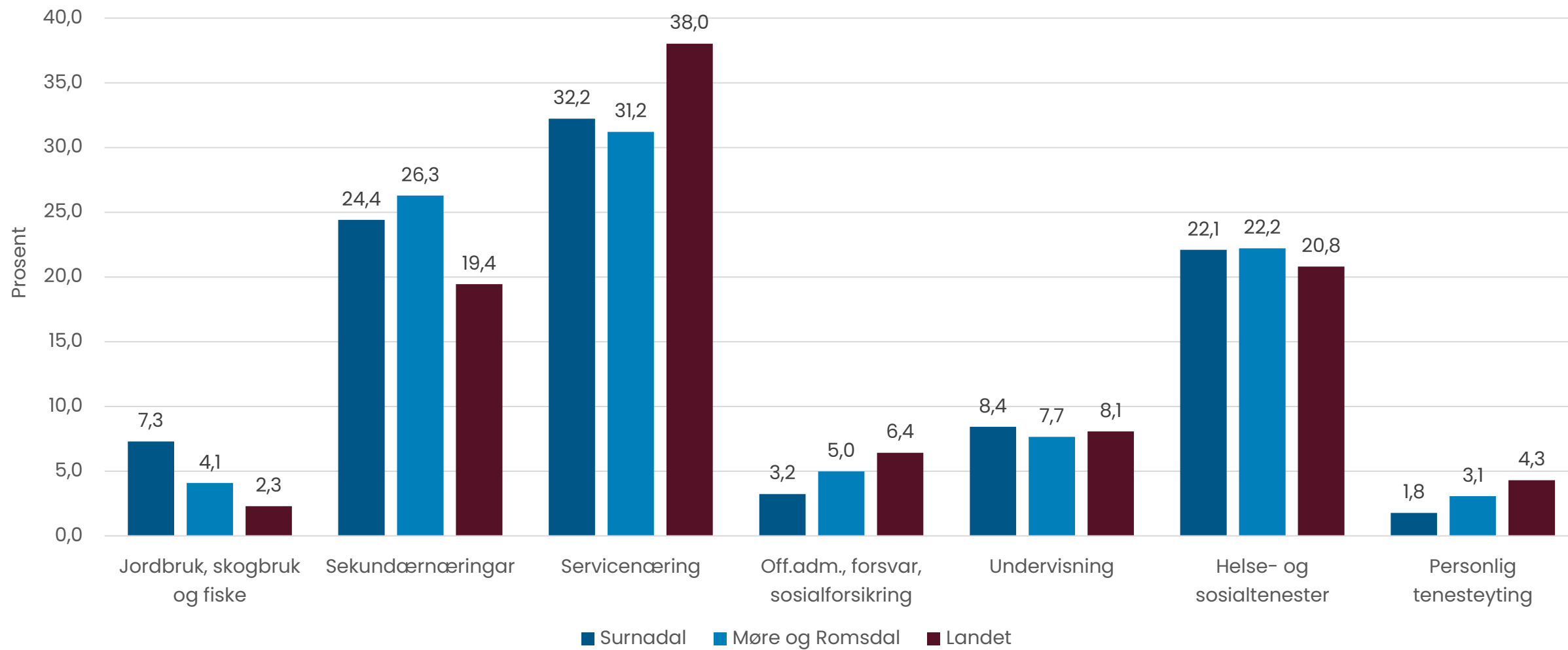
Surnadal: år-til-år-endring i folketal og sysselsette etter bu- og arbeidsstad, 2012-2025



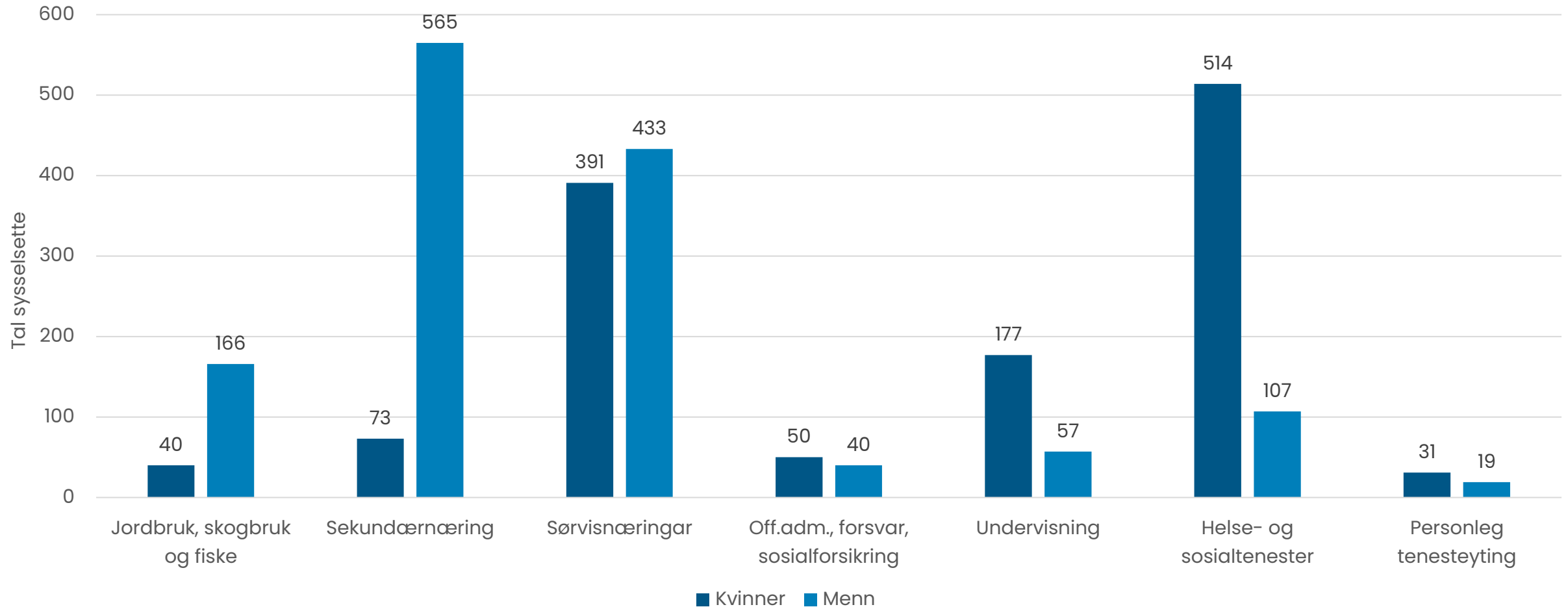
Næringsstruktur



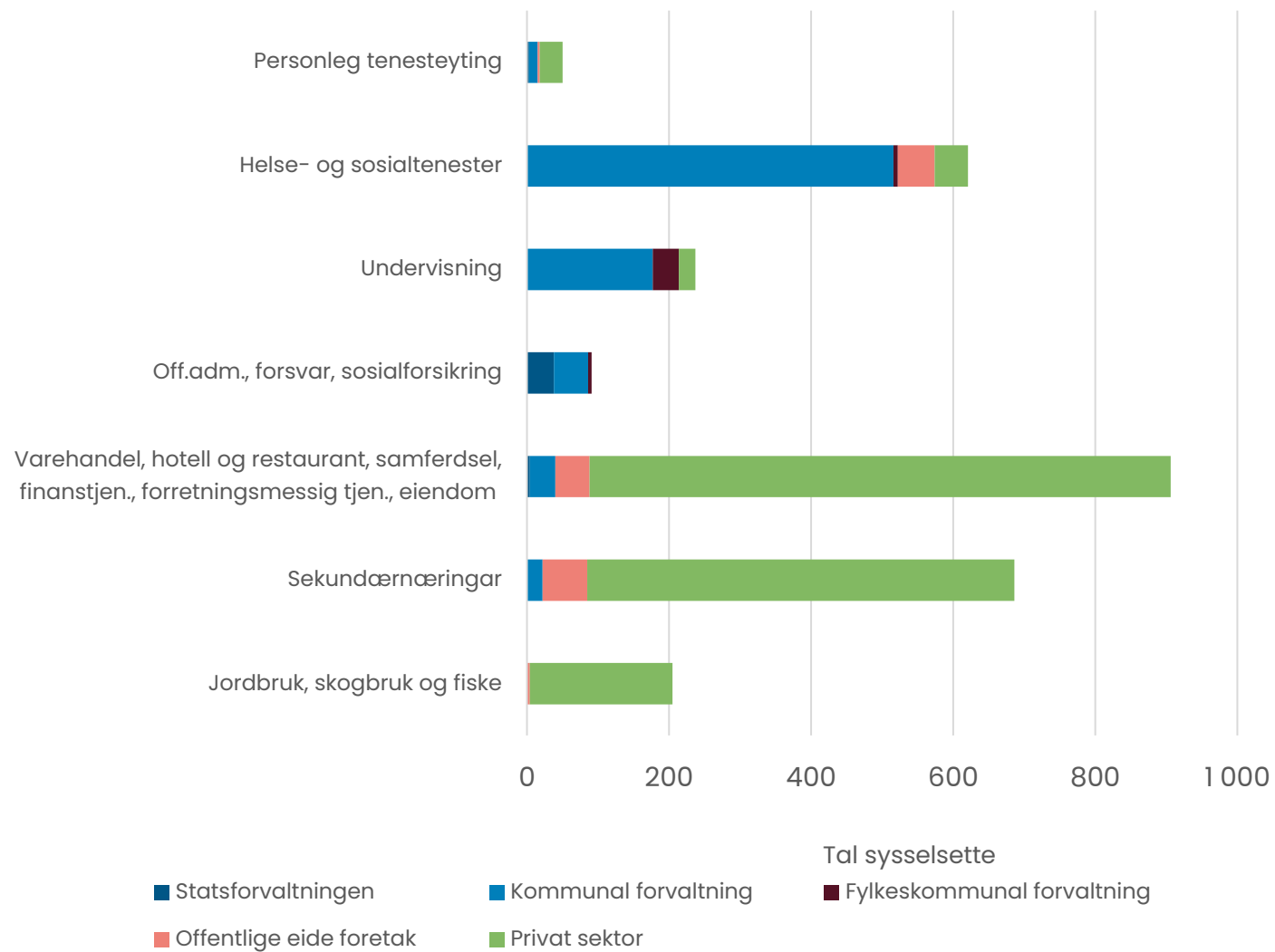
Næringsstruktur i kommunen, fylket og landet, per 4. kvartal 2025



Tal sysselsatte med arbeidsstad i kommunen, etter kjønn per 4. kvartal 2025

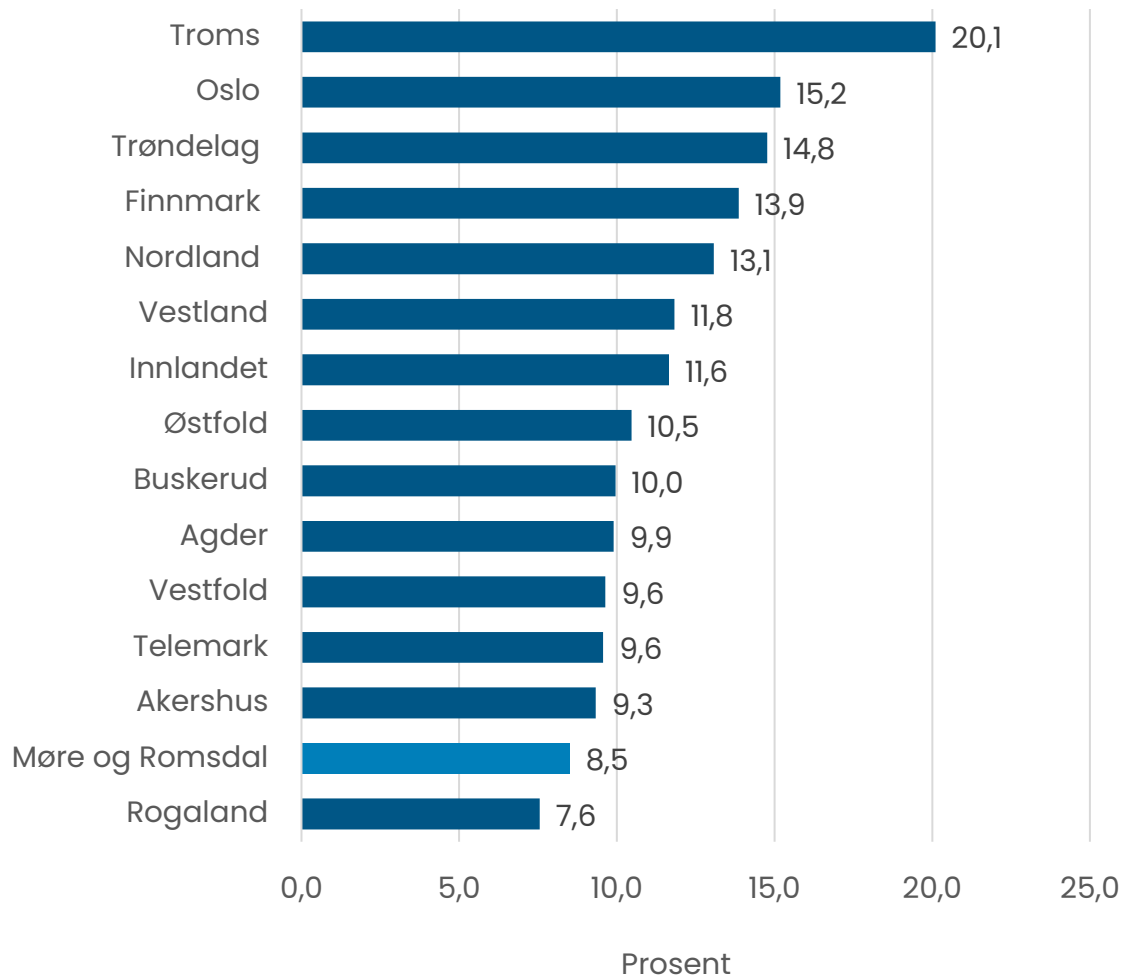


Tal sysselsatte etter sektor og næring, per 4. kvartal 2025

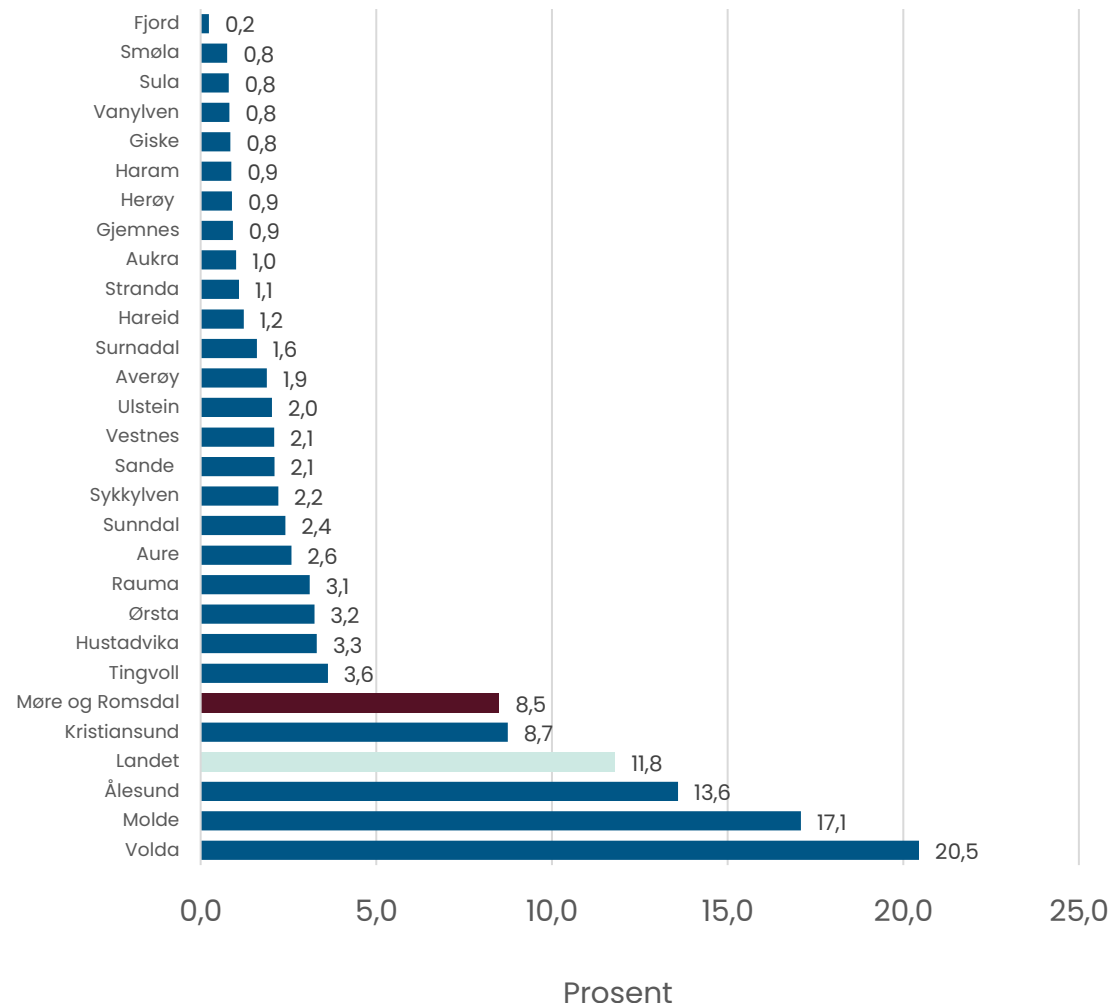


Andel sysselsatte i statsforvaltninga, 2025

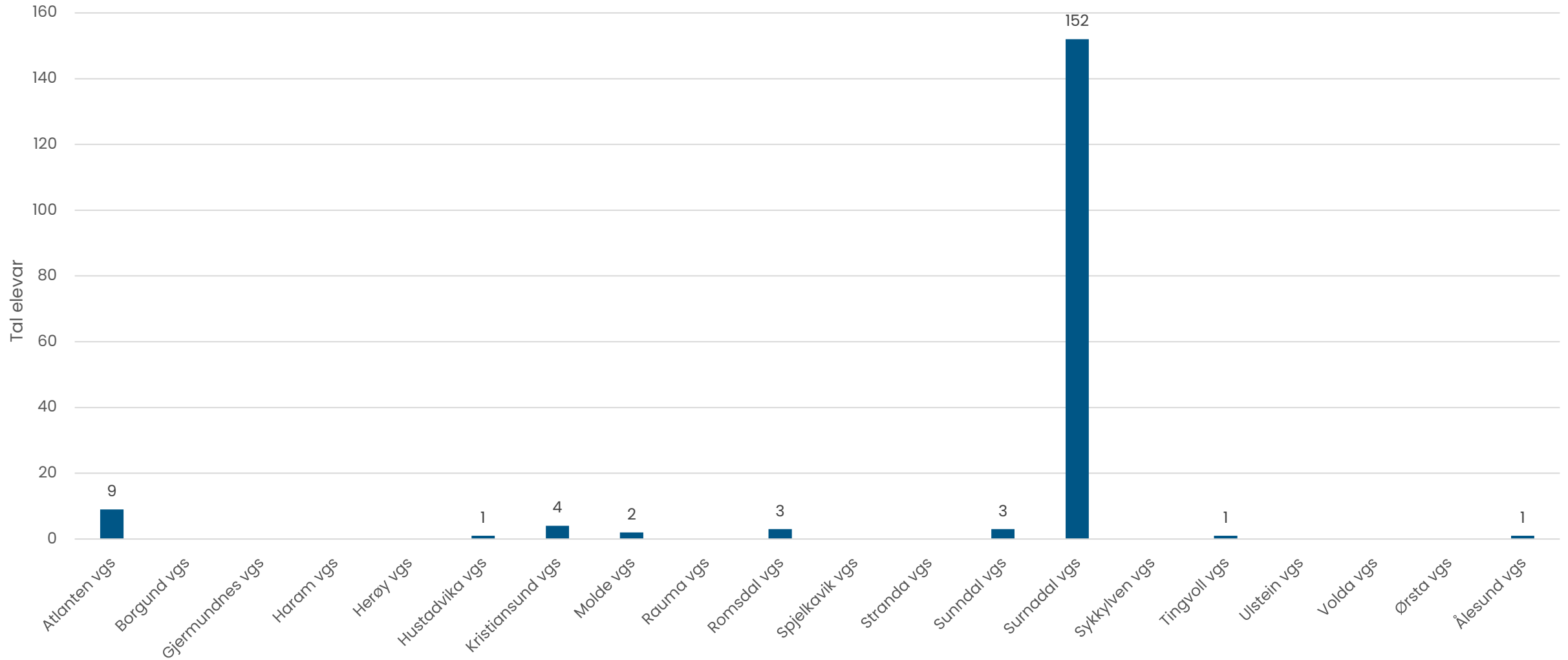
Sysselsette i statsforvaltninga, i prosent, 2025



Sysselsette i statsforvaltninga, i prosent, 2025

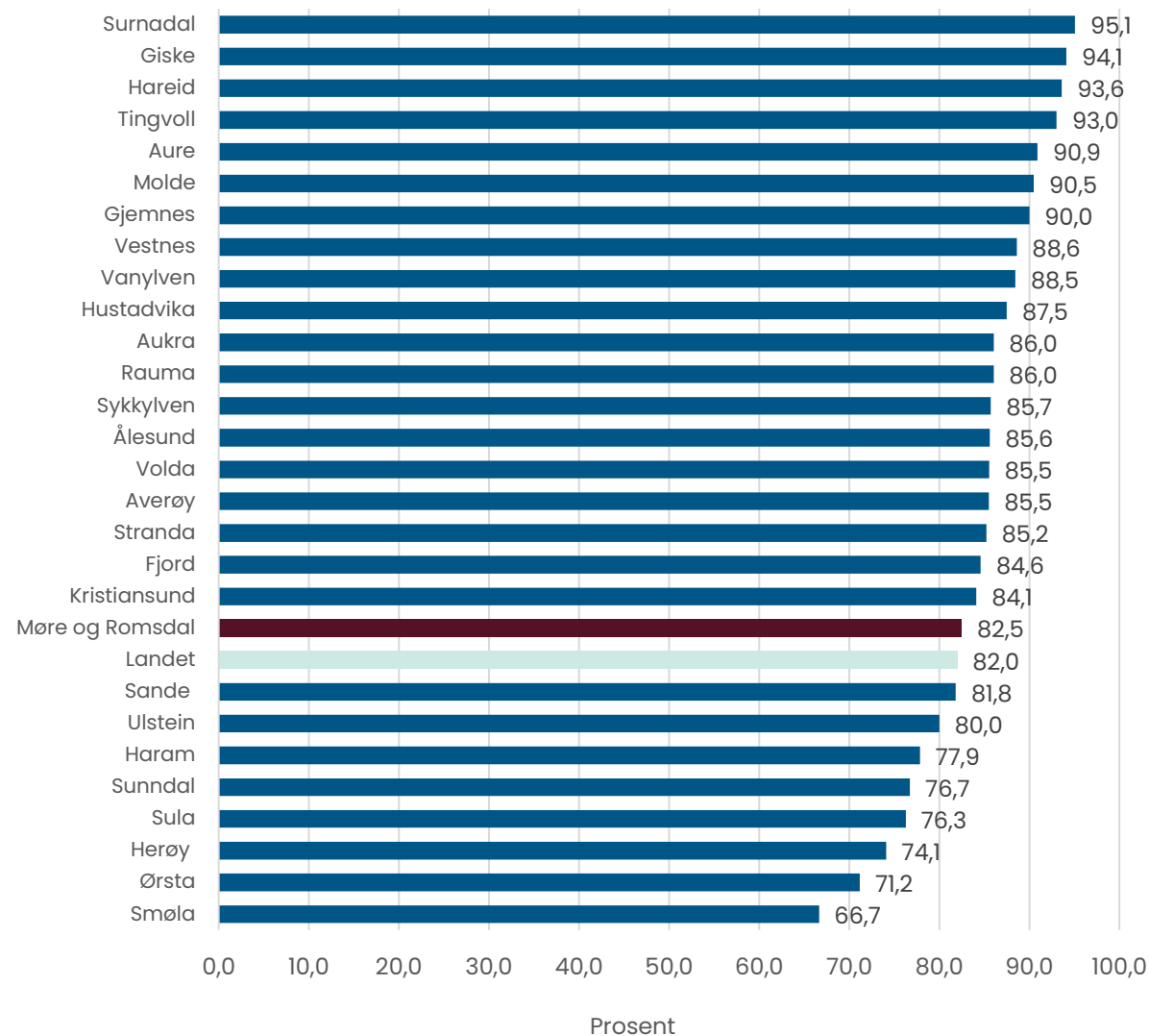


Elevar på vidaregåande skolar, skoleåret 2025/2026, etter skole og bustadkommune



Gjennomføring i vidaregåande etter heimkommune, 2018-kullet

Alle utdanningsprogram



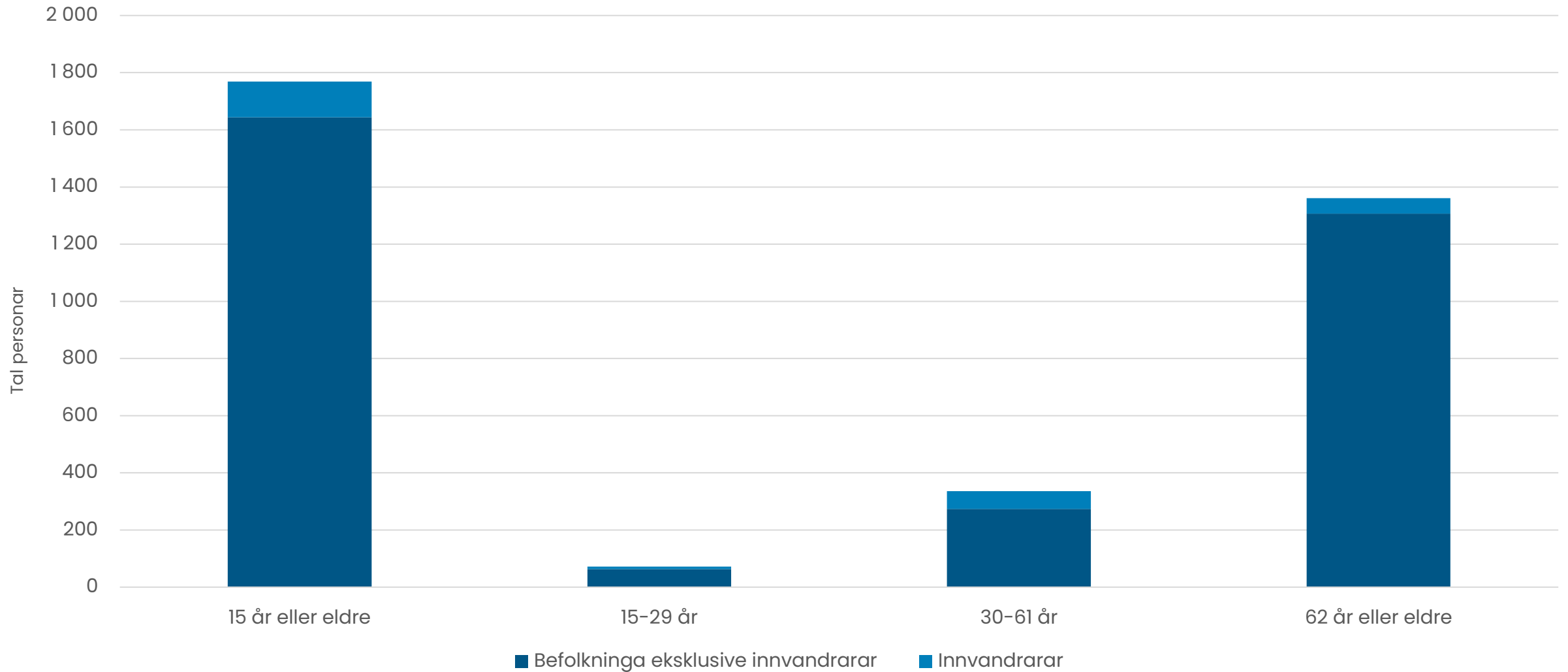
Møre og Romsdal fylkeskommune mottar gjennomføringsstatistikken frå SSB i to kategoriar, «normert tid» og «meir enn normert tid» (+ 2 år). På bakgrunn av dette utarbeider fylkeskommunen gjennomføringstal etter 5/6 år for kommunane i fylket. Grunna omsyn til personvernet angir ikkje SSB tal der det er færre enn 3 elevar i ein av dei nemnte kategoriane. Verdien blir då sett til 0 dersom dette er tilfelle. Det betyr at tala for dei aller minste kommunane som har få elevar, kan vere unøyaktige som følgje av dette.

Kjelde: SSB

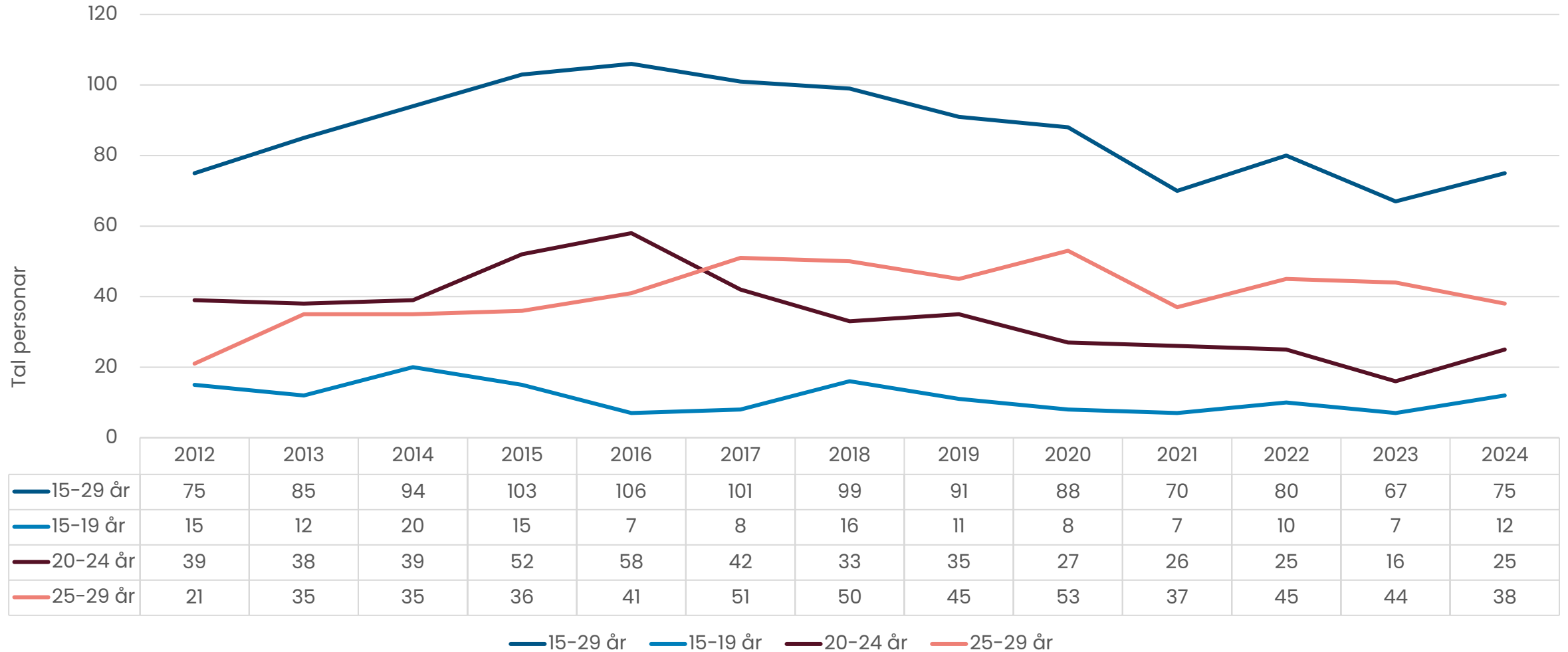




Tal personar utanfor arbeid, utdanning og arbeidsmarknadstiltak, 2023

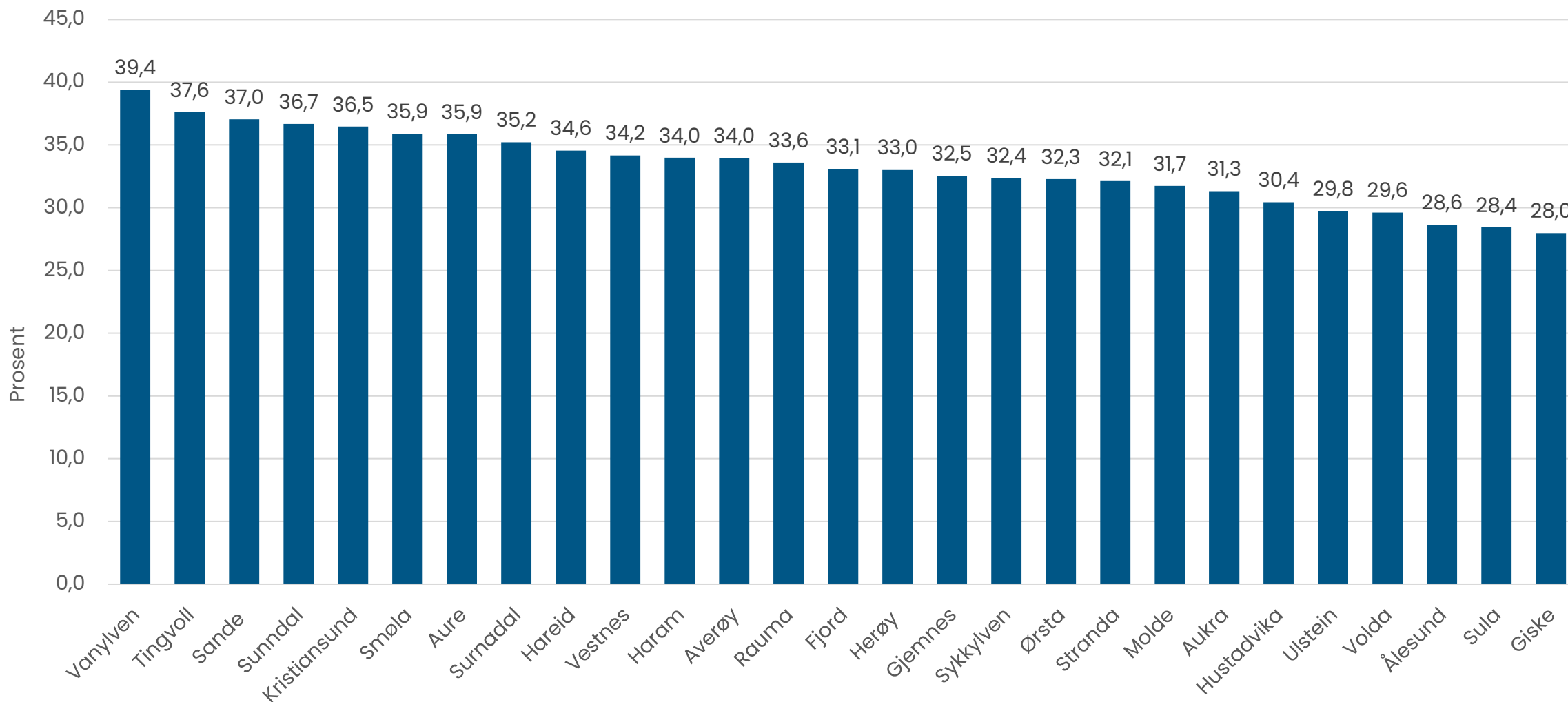


Ungdom som ikkje er i arbeid, utdanning eller arbeidsmarknadstiltak (NEET)

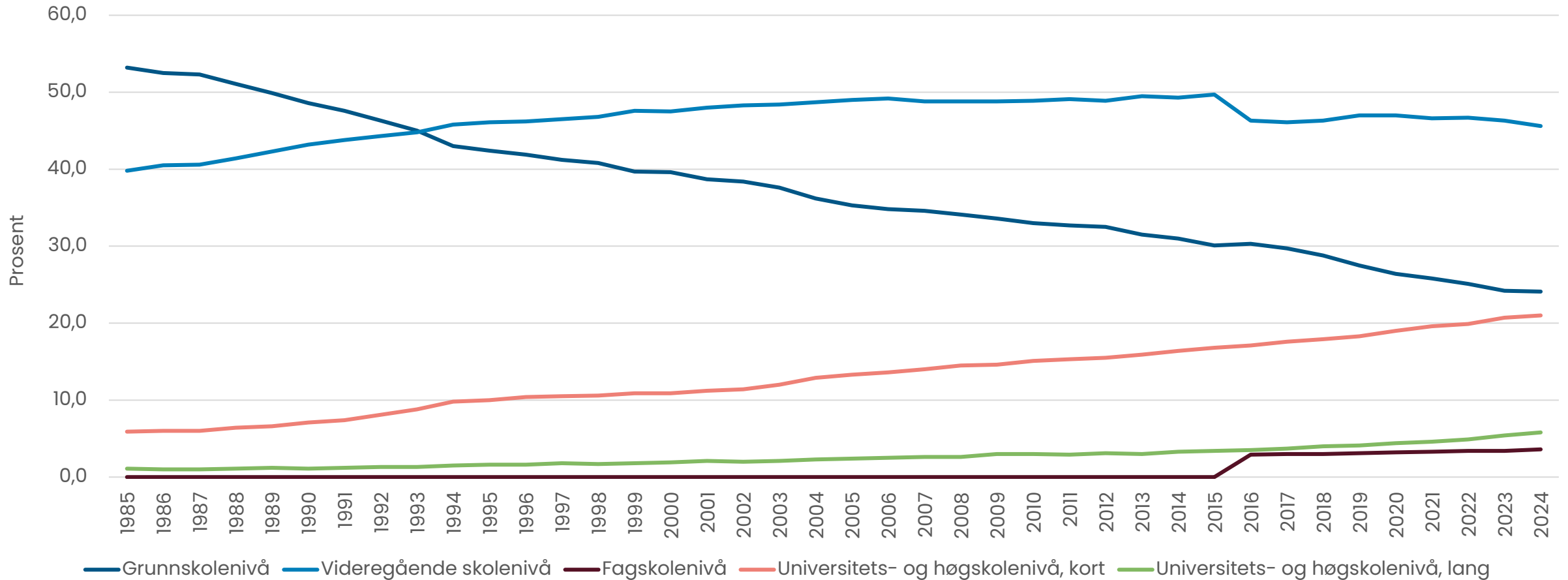




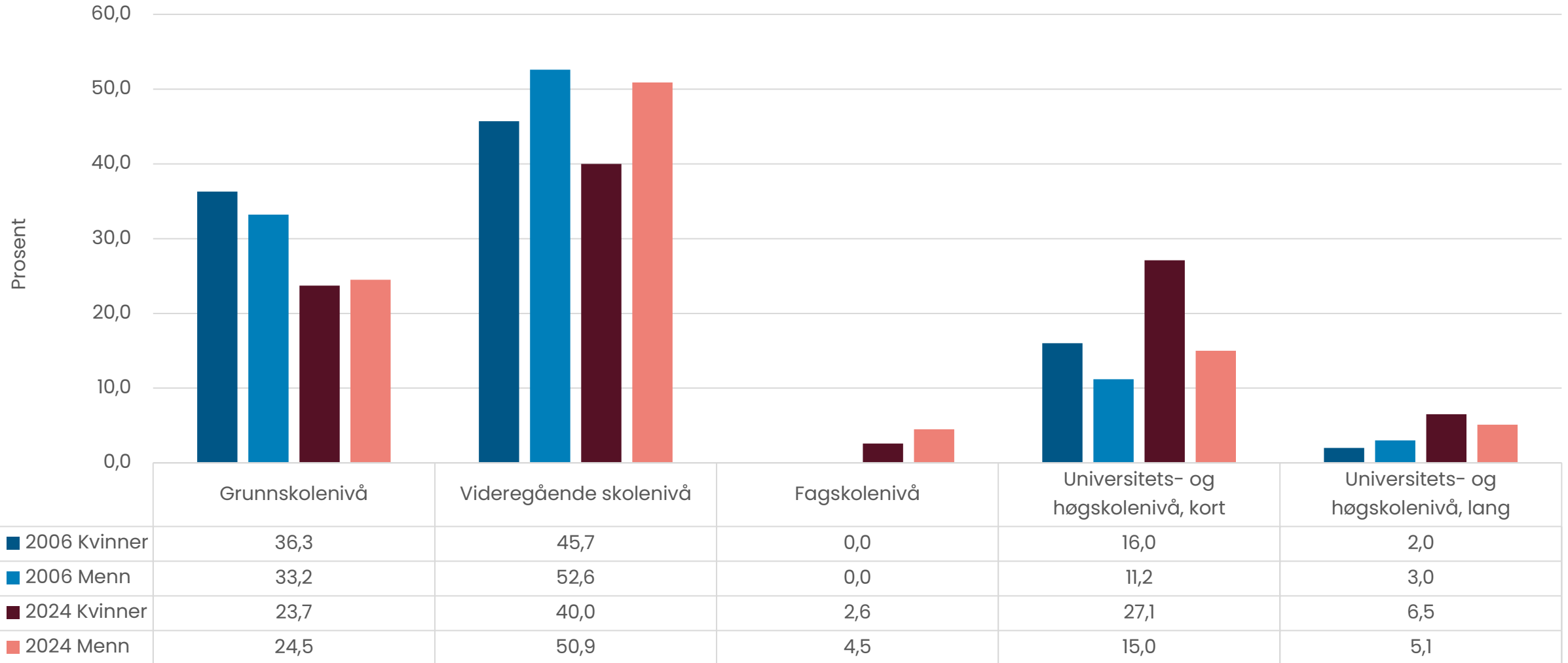
Andel av befolkninga (15 år og eldre) som er utanfor arbeid, utdanning og arbeidsmarkedstiltak, 2024



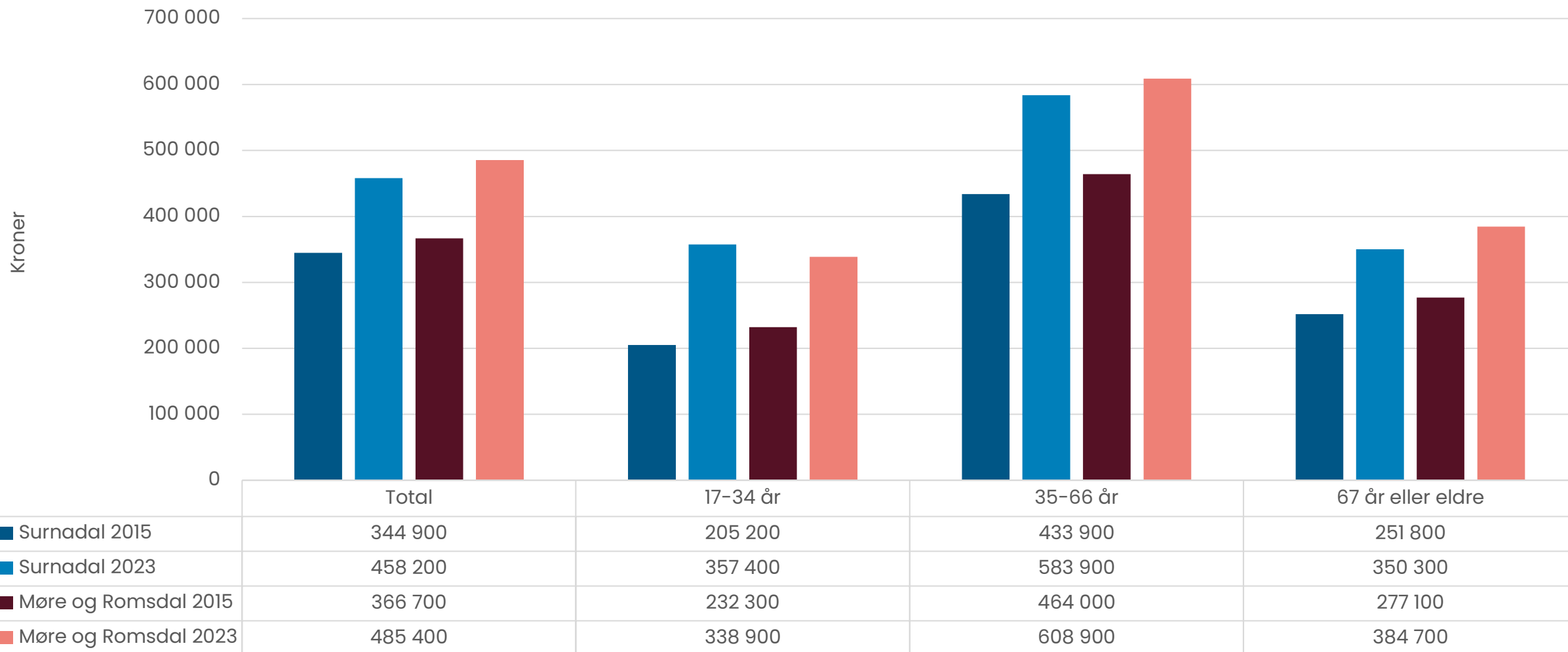
Utdanningsnivået i befolkninga*



Utdanningsnivået i befolkninga*, etter kjønn, 2006 og 2024

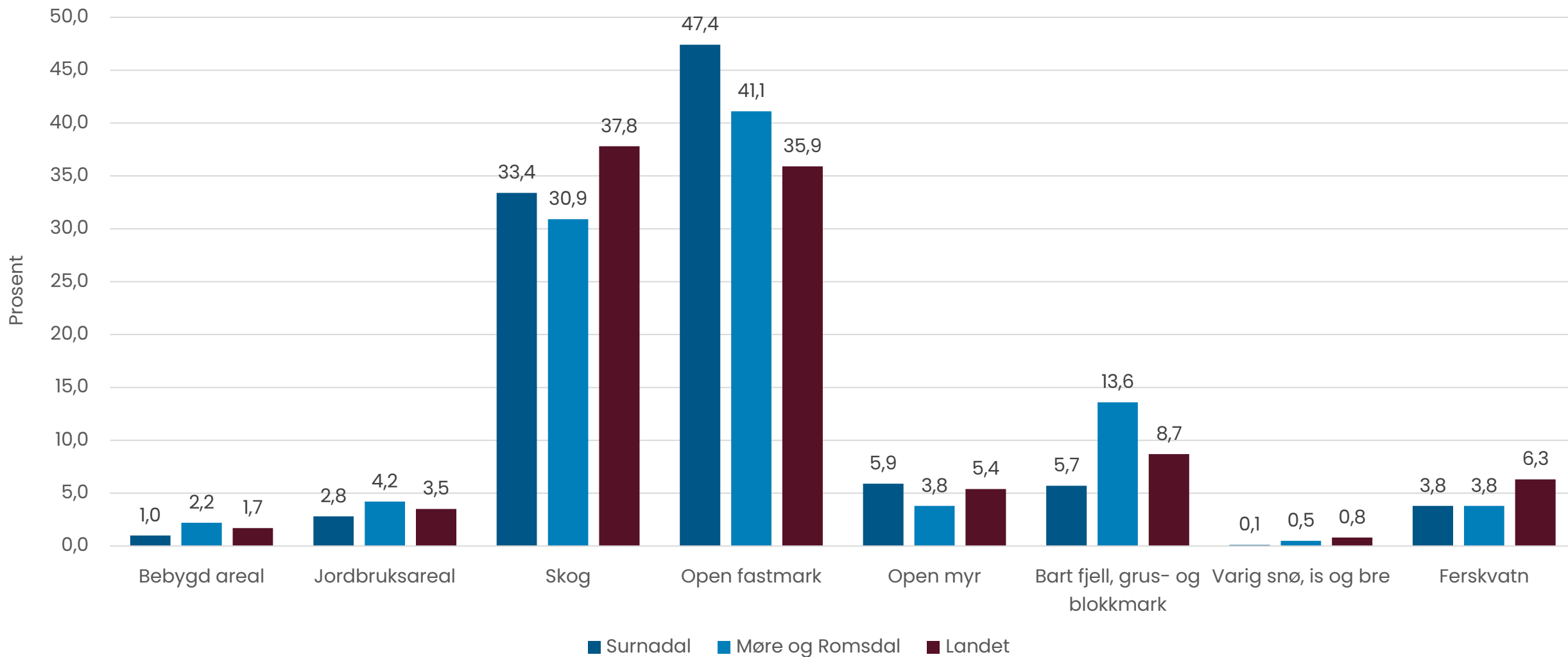


Median bruttoinntekt 2015 og 2023

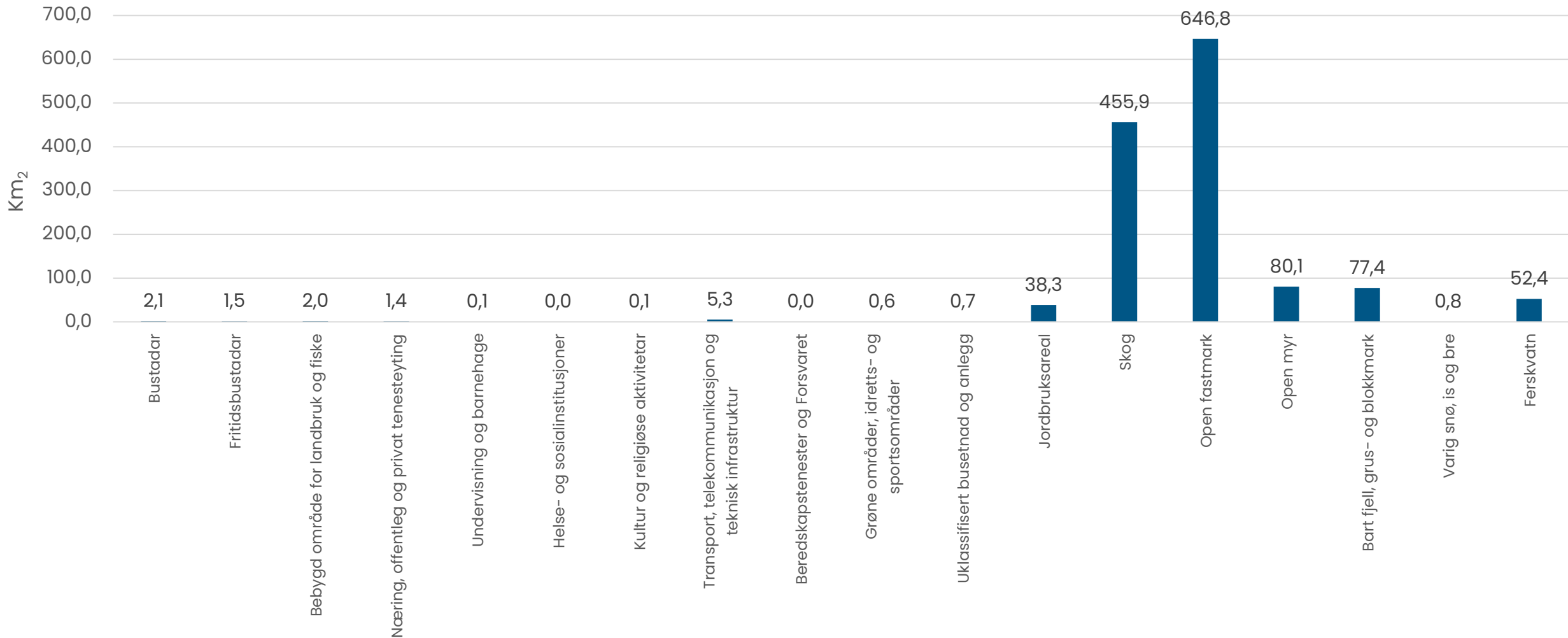




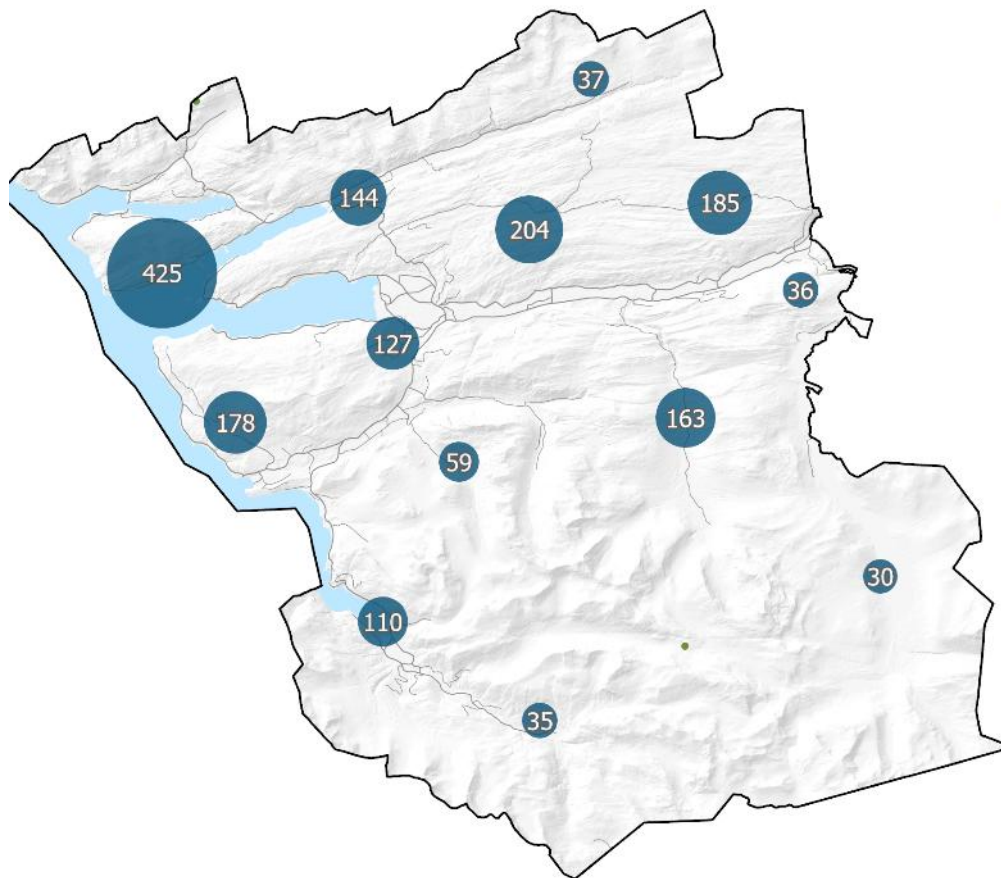
Samla arealbruk og arealressursar, i prosent, kommune, fylket og landet, 2025



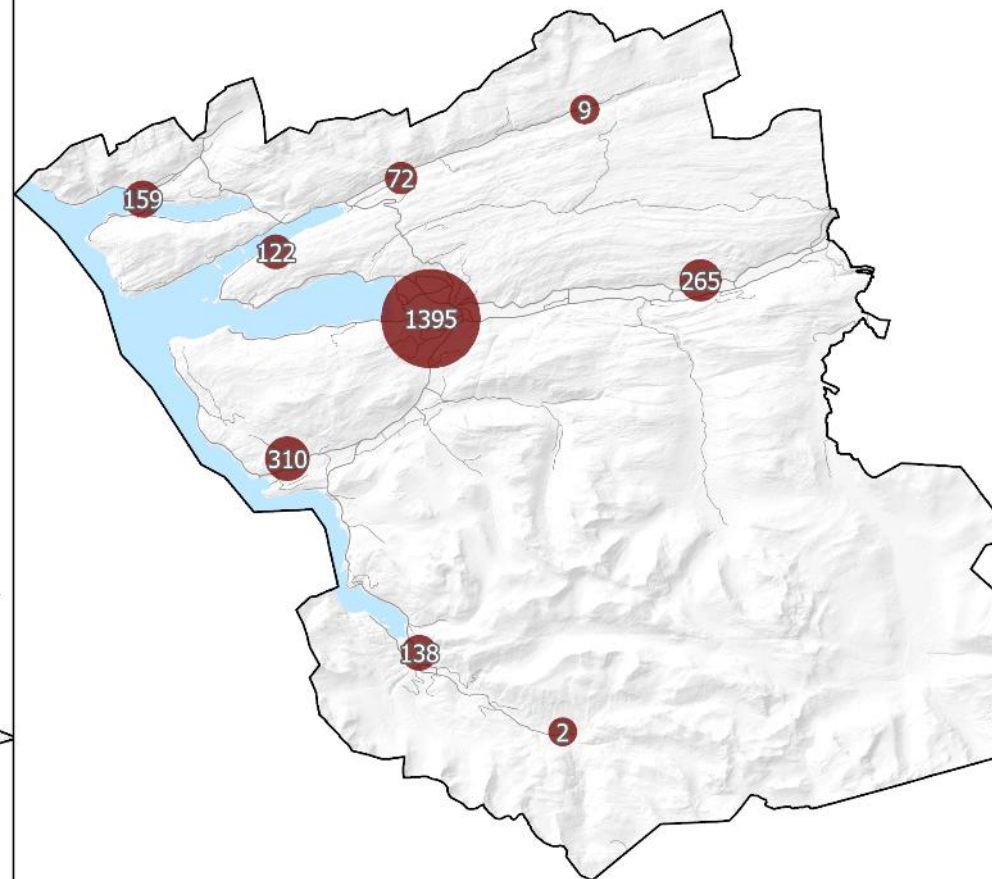
Samla arealbruk i kommunen, i km₂, per 2025



Tettleik av fritidsbygg

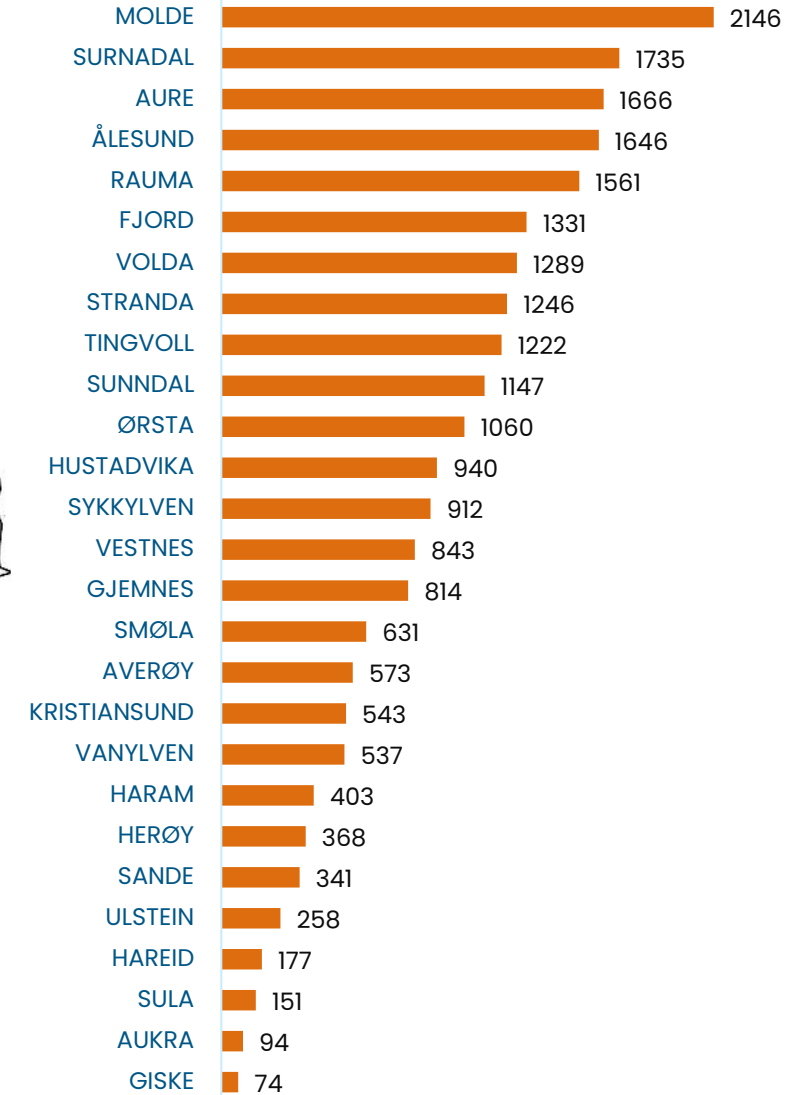
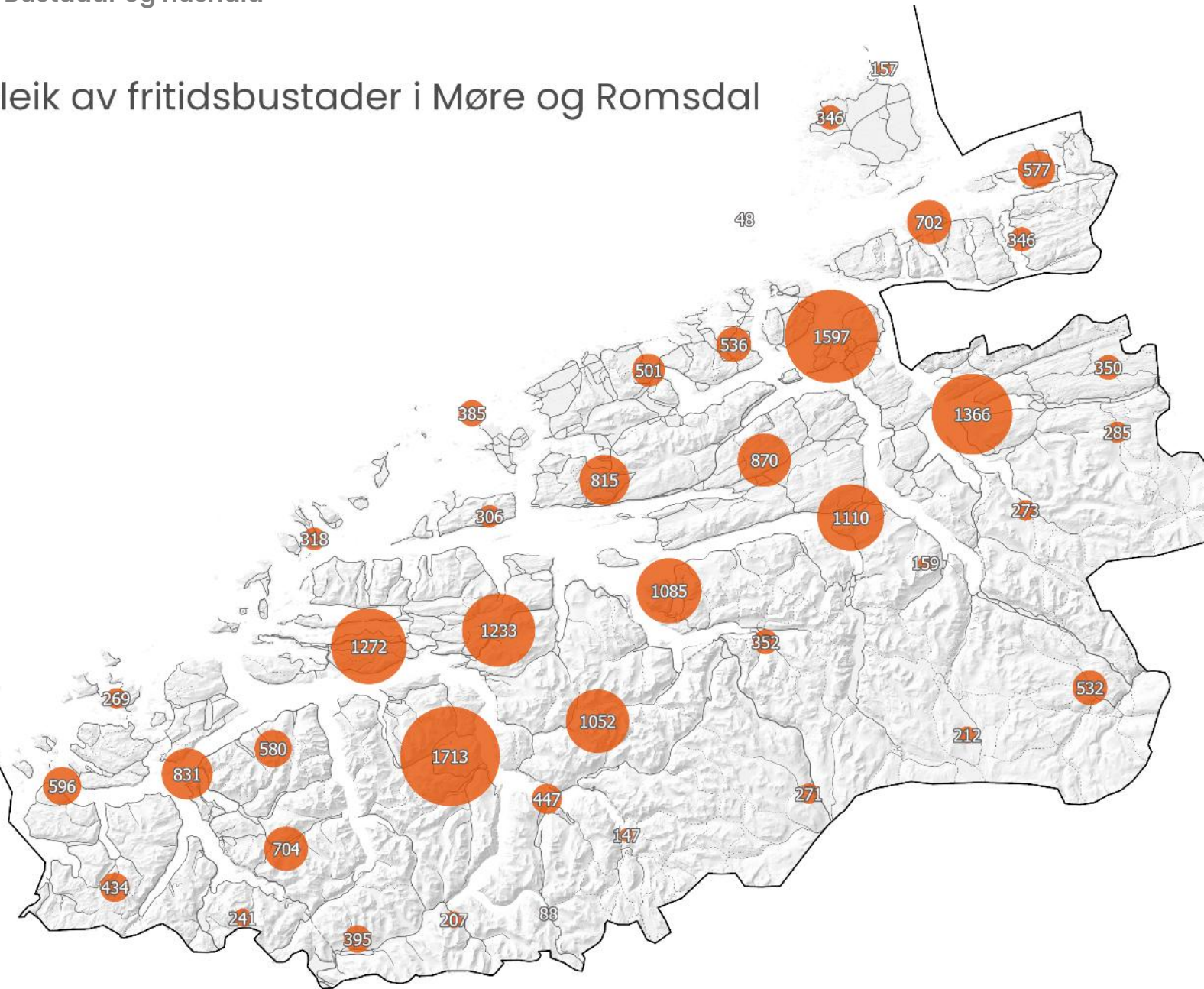


Tettleik av bustadbygg

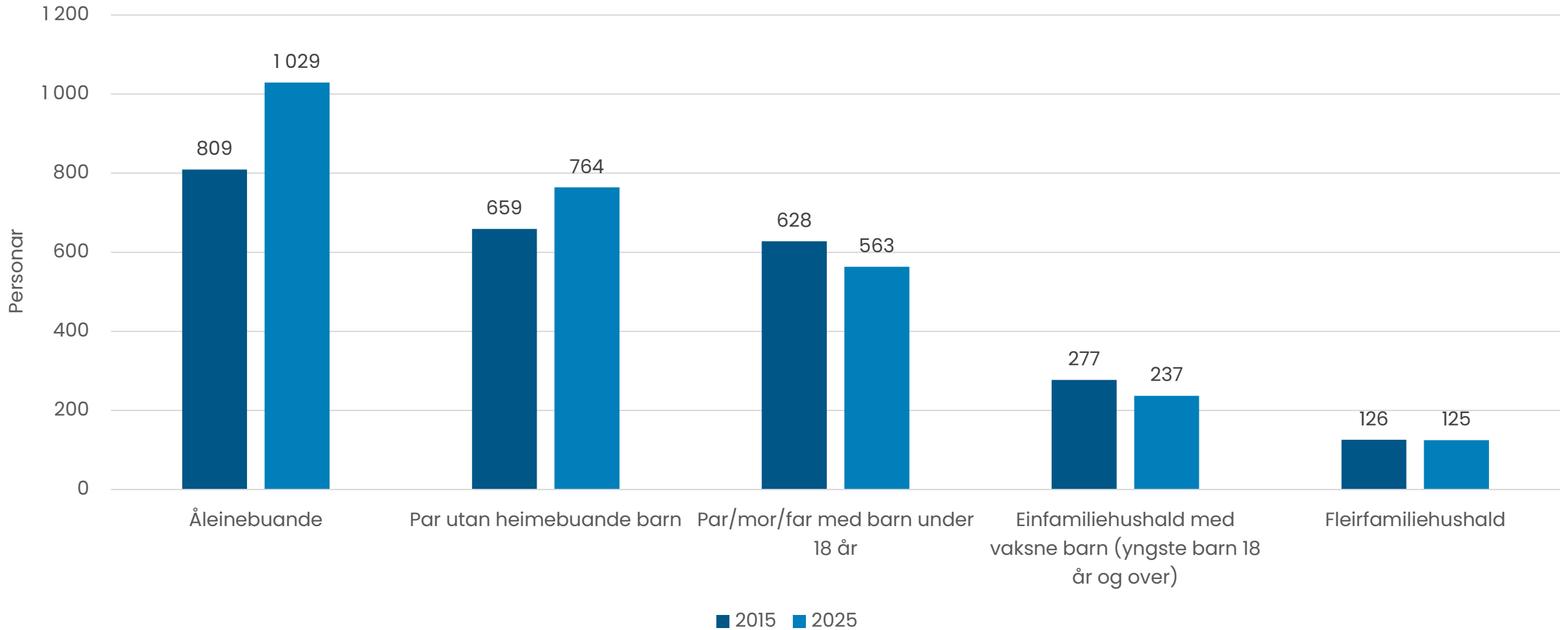


Tettleik av fritidsbustader i Møre og Romsdal

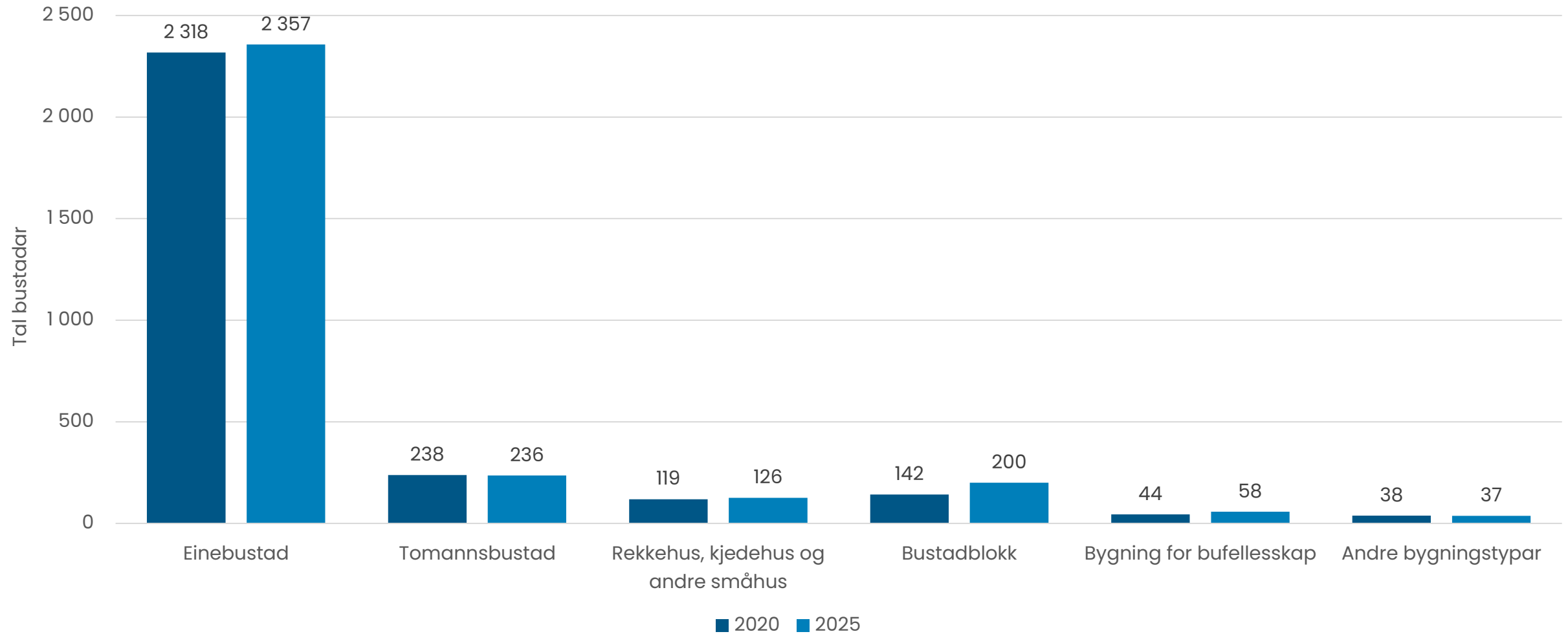
Tal på fritidsbustader kommunefordelt



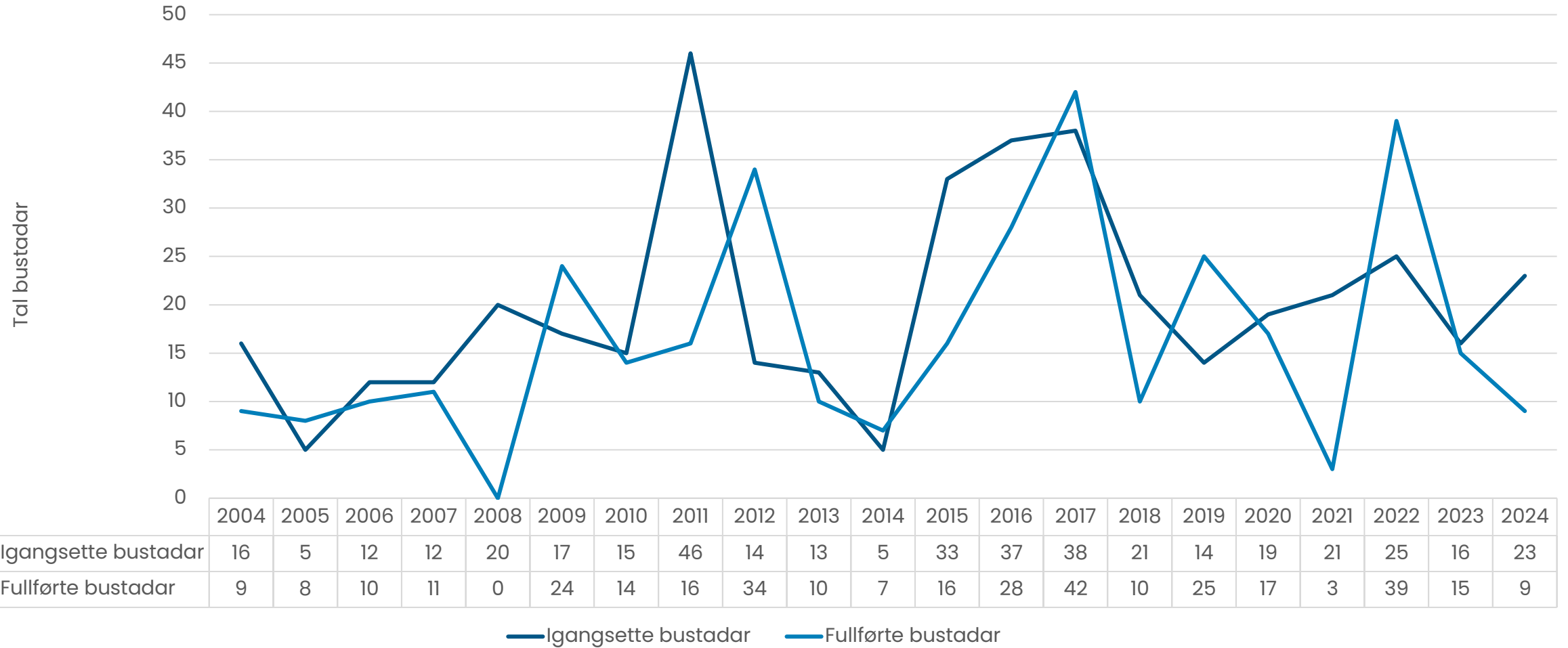
Hushald etter type



Bustader etter type



Igangsette og fullførte bustadar



Folkehelse og levekår

Møre og Romsdal fylkeskommune gjennomførte i 2021 ei stor folkehelseundersøking. Statistikk frå undersøkinga er presentert i tidlegare utgåver av Kommunestatistikken:

[Folkehelseundersøkinga - Kommunestatistikken](#)

[Folkehelseundersøkinga - Mr-fylke](#)

Ungdata-undersøkinga gir nyttig informasjon om unge og deira oppvekstvilkår:

Alle kommunane i Møre og Romsdal forutan Ålesund gjennomførte undersøkinga i 2024. Ålesund kommune gjennomførte i 2023.

<https://www.ungdata.no/>



Møre og Romsdal
fylkeskommune



ungdata OM UNGDATA • KOMMUNERAPPORTER • SØK I KARTET • NYHETER • TEMA • FORSKNING • UNGDATASENTERET • ENGLISH



Finne Ungdata-tall for din kommune

Hvordan er det å vokse opp i ulike steder i Norge? Bruk kartet til å finne og sammenlikne tall fra kommuner. Se resultater for ulike tema som rus, venner, framtid og mange flere.

SØK I KARTET

Klikk på knappen eller kartet for å se resultater for ulike kommuner.