




Møre og Romsdal
fylkeskommune

Kommunestatistikk

Fjord kommune 2026



Stab for strategi og styring, vår 2026



Innhold/tema:

Demografi

- Folketal, folketalsvekst, befolkningssamansetning, innvandring og folketalsframskrivingar

Næringsstruktur og sysselsetting

- Sysselsetting, næringsstruktur, arbeidsplassdekning, pendling, sektorfordelt sysselsetting

Vidaregåande utdanning

- Elev- og gjennomføringsstatistikk

Arbeidsmarknad og levekårsindikatorar

- Bruttoinntekt, utdanningsnivå, andel utanfor utdanning, arbeid og arbeidsmarknadstiltak

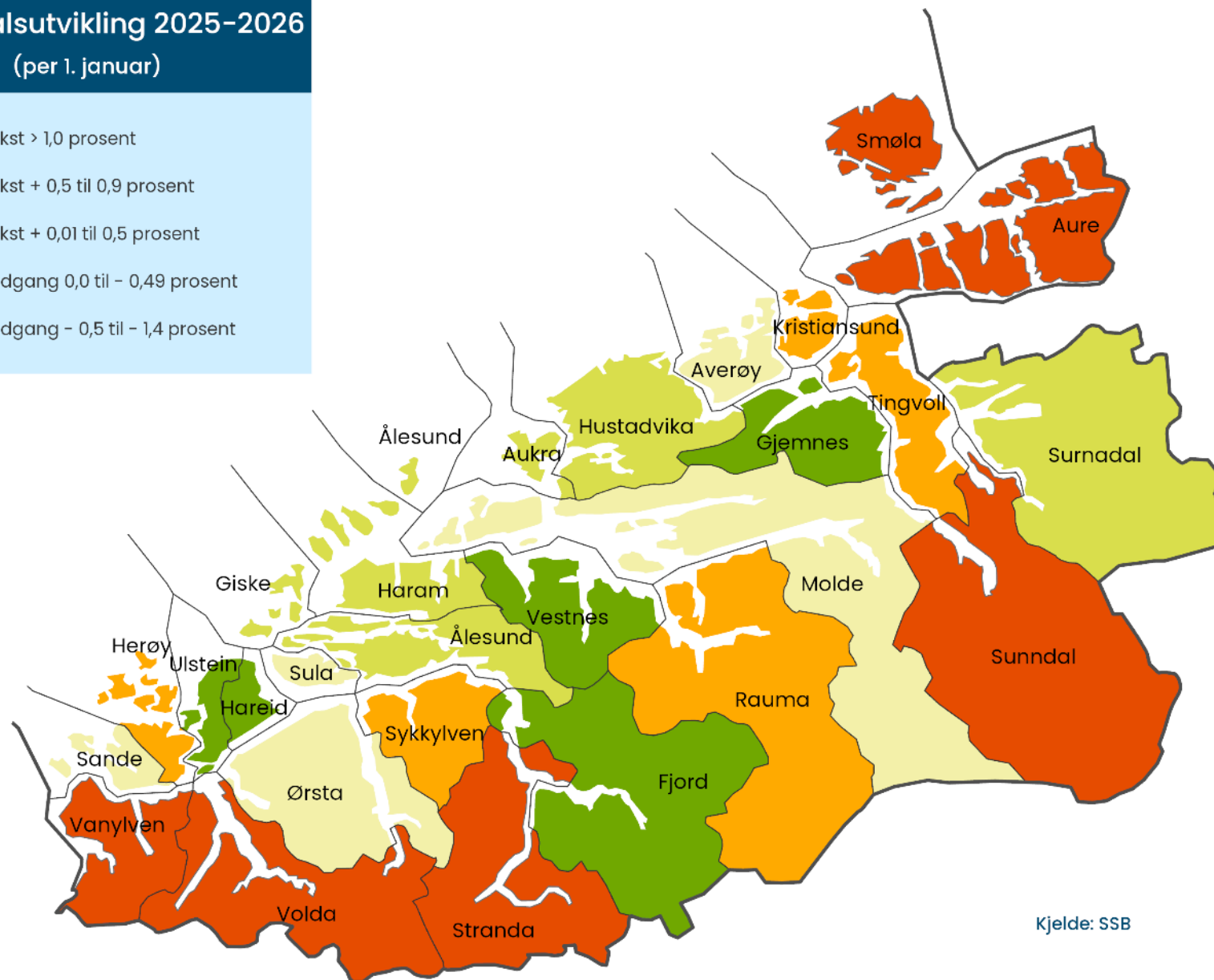
Bustadar, hushald og arealbruk

- Bustadbygging, hushaldningar, samla arealbruk og arealressursar



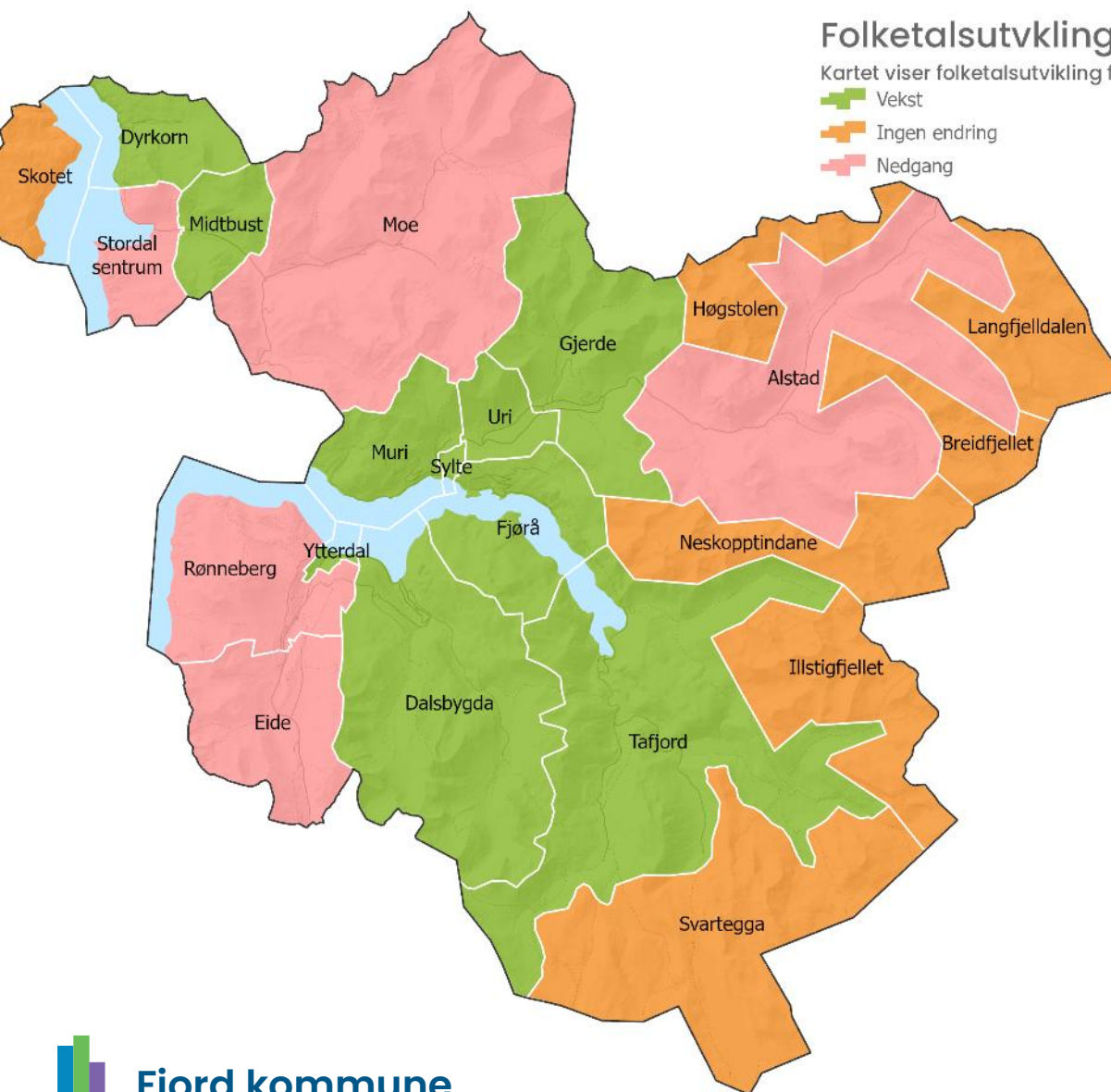
Folketalsutvikling 2025–2026 (per 1. januar)

- Vekst > 1,0 prosent
- Vekst + 0,5 til 0,9 prosent
- Vekst + 0,01 til 0,5 prosent
- Nedgang 0,0 til - 0,49 prosent
- Nedgang - 0,5 til - 1,4 prosent



Kjelde: SSB

Folketalsutvikling per grunnkrets 2021 til 2026

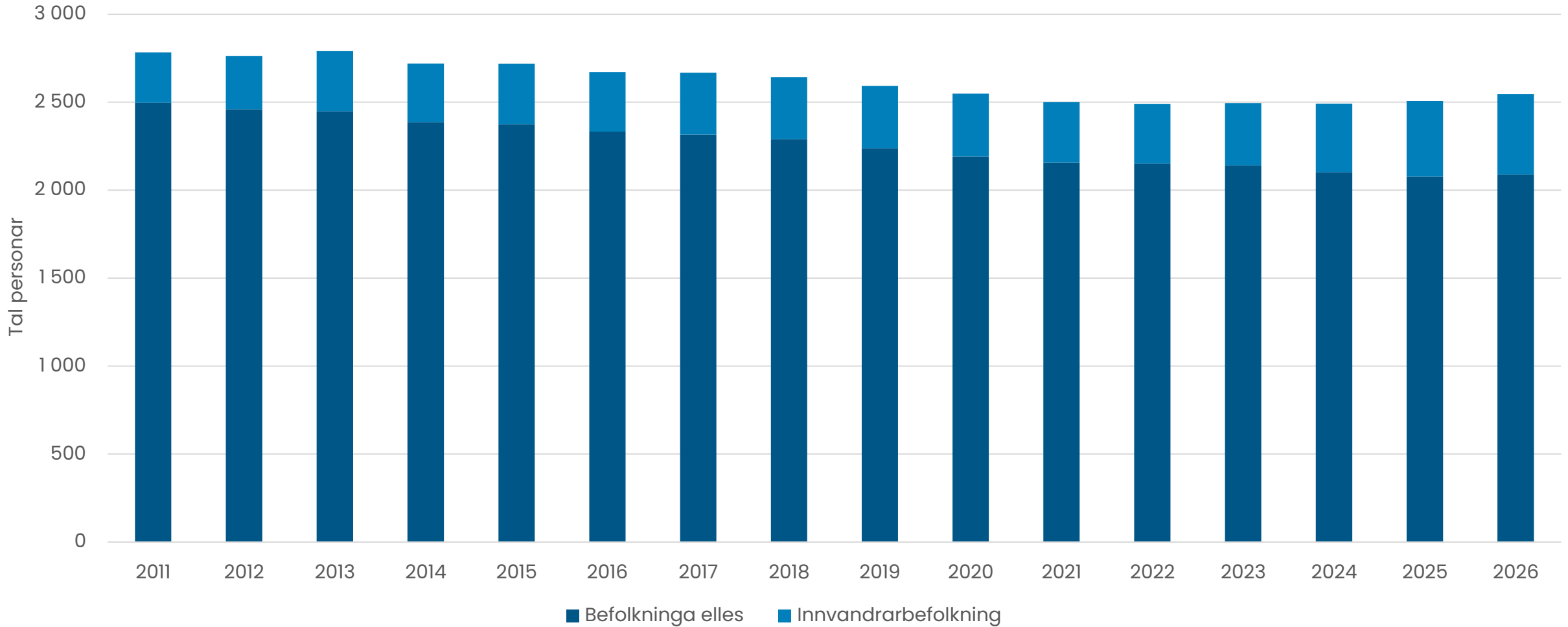


Nummer	Navn	Folketal		
		2021	2026	Endring frå 2021
15780225	Svartegga	0	0	0
15780104	Midtbust	166	167	1
15780202	Sylte	141	148	7
15780203	Uri	133	135	2
15780101	Dyrkorn	70	81	11
15780102	Skotet	0	0	0
15780103	Stordal Sentrum	587	579	-8
15780105	Moe	88	77	-11
15780201	Muri	329	330	1
15780205	Alstad	70	65	-5
15780206	Fjørå	144	147	3
15780207	Taffjord	90	91	1
15780204	Gjerde	217	230	13
15780208	Dalsbygda	131	149	18
15780209	Eide	93	92	-1
15780222	Breidfjellet	0	0	0
15780223	Neskopptindane	0	0	0
15780224	Illstigfjellet	0	0	0
15780210	Rønneberg	91	90	-1
15780211	Ytterdal	150	159	9
15780220	Høgstolen	0	0	0
15780221	Langfjelldalen	0	0	0

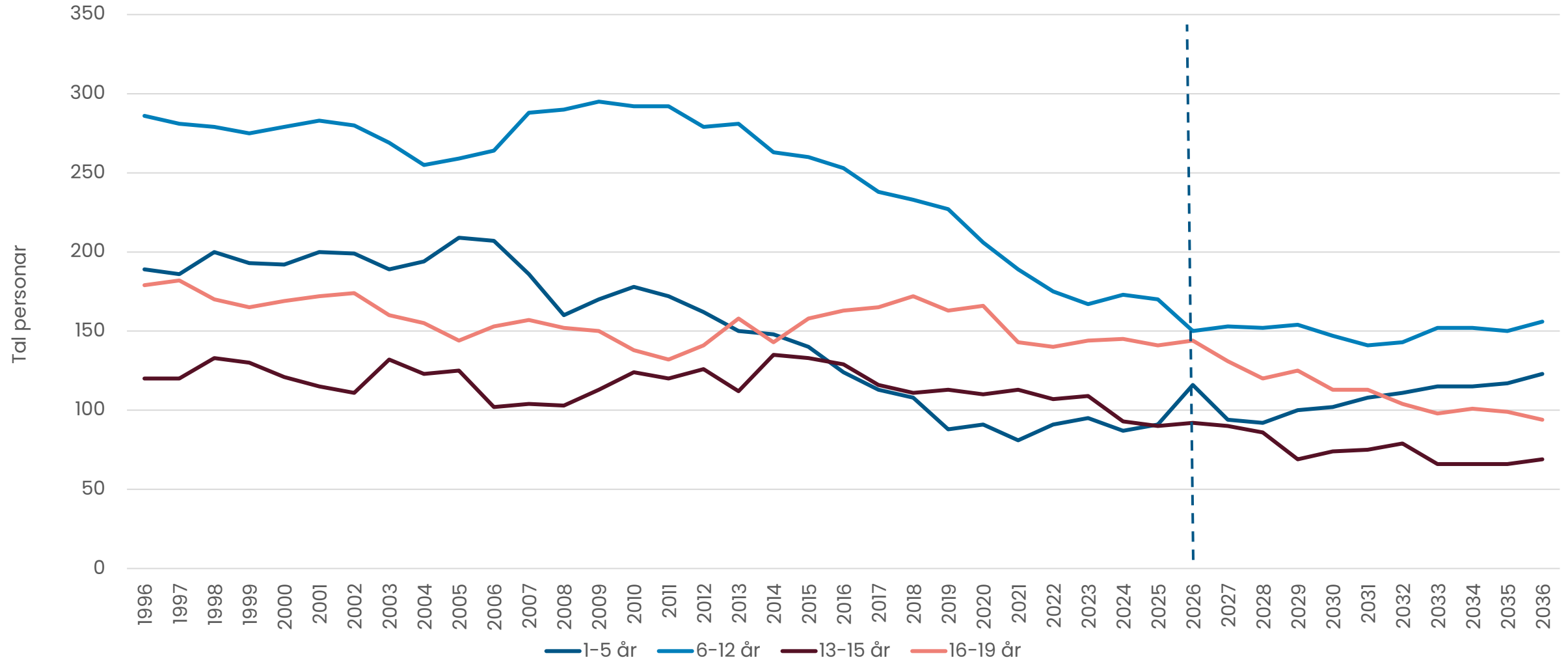
Innbyggjarar etter alder per grunnkrins

Grunnkrets - innbyggjarar 2026	0-5 år	6-15 år	16-19 år	20-24 år	25-29 år	30-49 år	50-59 år	60-66 år	67-69 år	70-79 år	80 år eller eldre
15780101 Dyrkorn	0	4	8	6	0	16	16	14	6	3	8
15780102 Skotet	0	0	0	0	0	0	0	0	0	0	0
15780103 Stordal Sentrum	27	65	29	49	17	120	71	71	23	62	45
15780104 Midtbust	6	12	13	10	7	29	35	19	7	16	15
15780105 Moe	0	3	4	3	6	11	13	11	5	7	13
15780201 Muri	21	25	16	17	17	61	48	29	17	52	27
15780202 Sylte	9	11	3	6	3	36	26	13	3	20	16
15780203 Uri	8	8	6	10	6	22	22	18	3	15	17
15780204 Gjerde	12	35	25	17	12	52	28	12	7	20	9
15780205 Alstad	6	10	3	3	0	17	3	3	3	12	3
15780206 Fjørå	12	13	8	3	3	31	12	14	5	28	14
15780207 Tafjord	0	8	0	7	0	21	10	16	10	12	3
15780208 Dalsbygda	14	14	9	11	4	32	20	16	3	10	14
15780209 Eide	3	11	3	3	11	10	20	3	0	14	8
15780210 Rønneberg	8	8	6	5	11	22	6	11	7	6	6
15780211 Ytterdal	7	16	9	10	6	33	22	18	4	18	14
15780220 Høgstolen	0	0	0	0	0	0	0	0	0	0	0
15780221 Langfjeldalen	0	0	0	0	0	0	0	0	0	0	0
15780222 Breidfjellet	0	0	0	0	0	0	0	0	0	0	0
15780223 Neskoptindane	0	0	0	0	0	0	0	0	0	0	0
15780224 Illstigfjellet	0	0	0	0	0	0	0	0	0	0	0
15780225 Svartegga	0	0	0	0	0	0	0	0	0	0	0
15789999 Uoppgitt grunnkrets	0	0	0	0	0	3	0	0	0	0	0

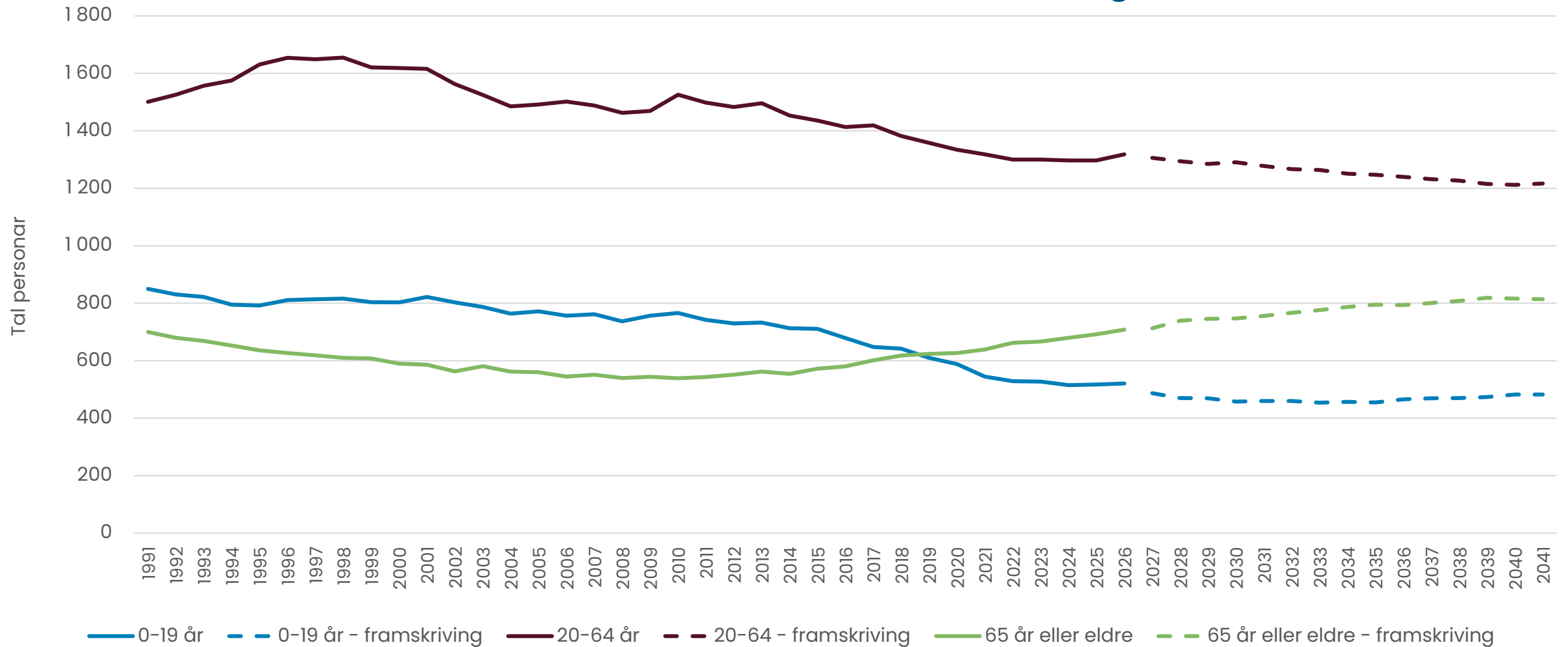
Befolkningsutvikling 2011–2026



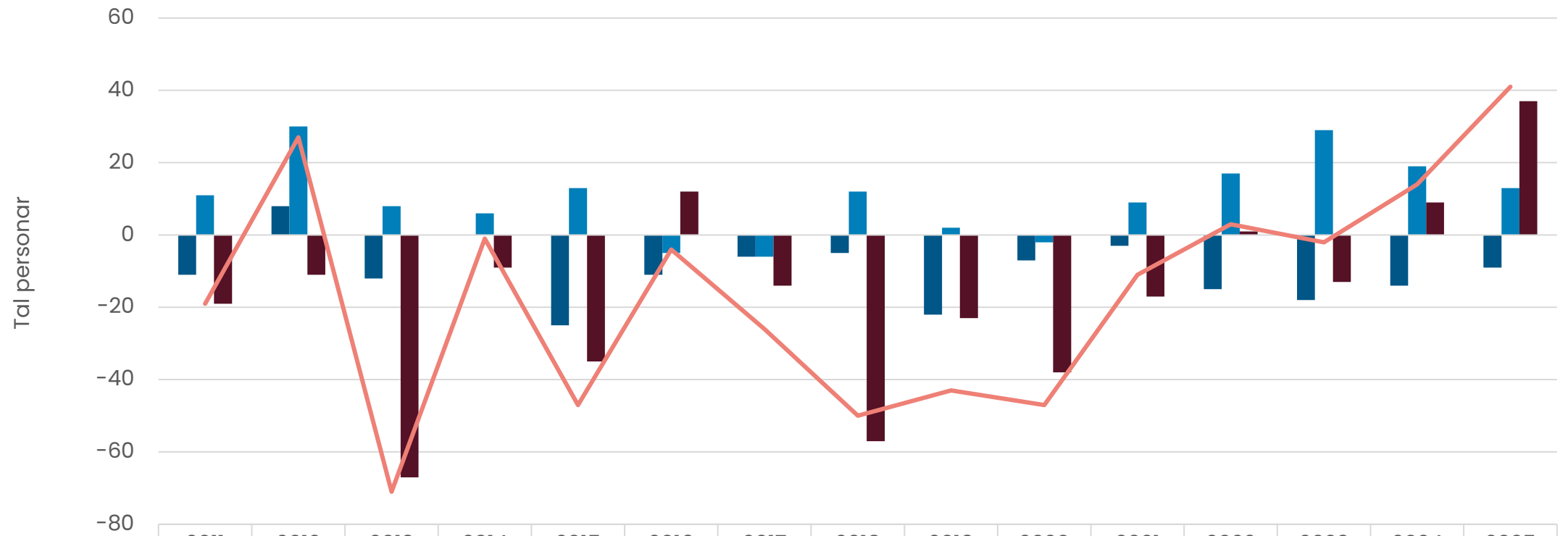
Barn og unge 1996–2026, framskriving til 2036



Folketalet aldersfordelt - framskriving

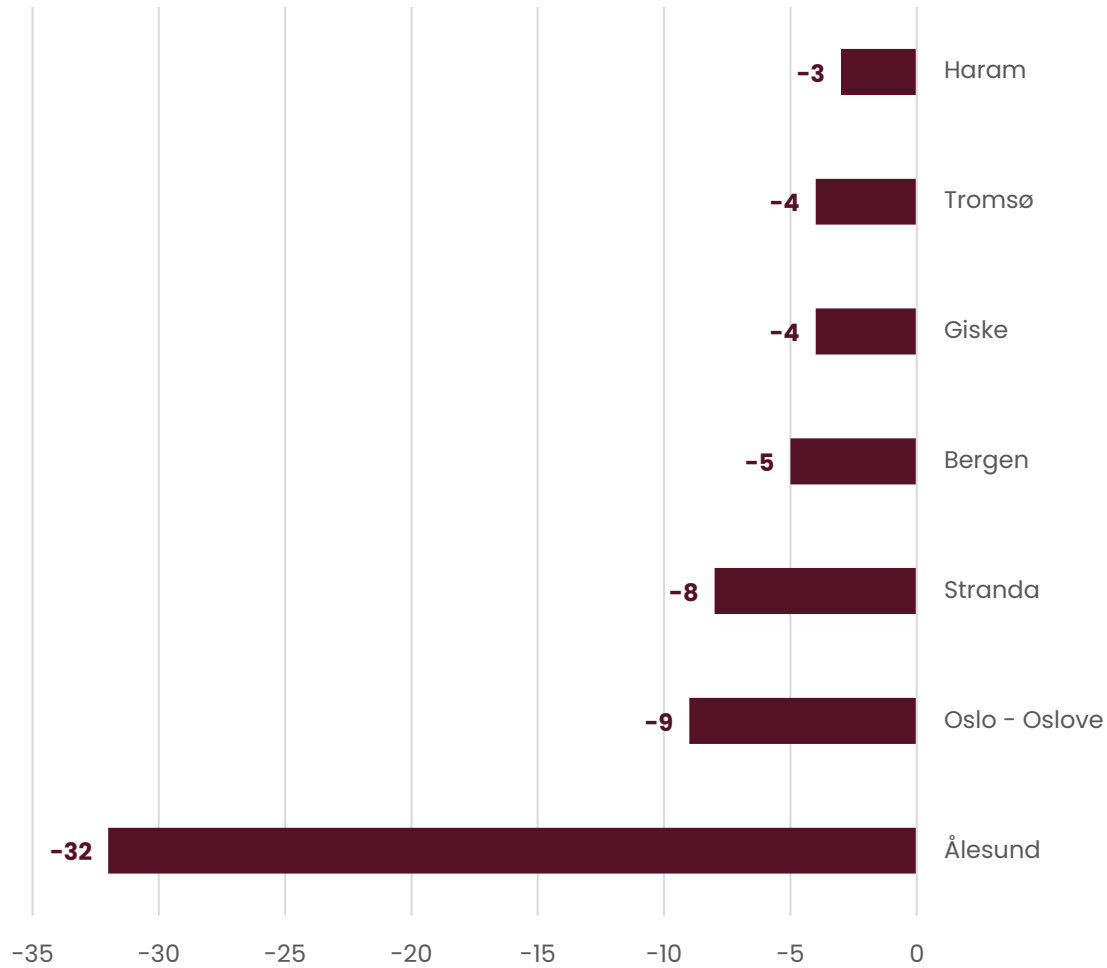


Folkevekst etter type 2011–2025

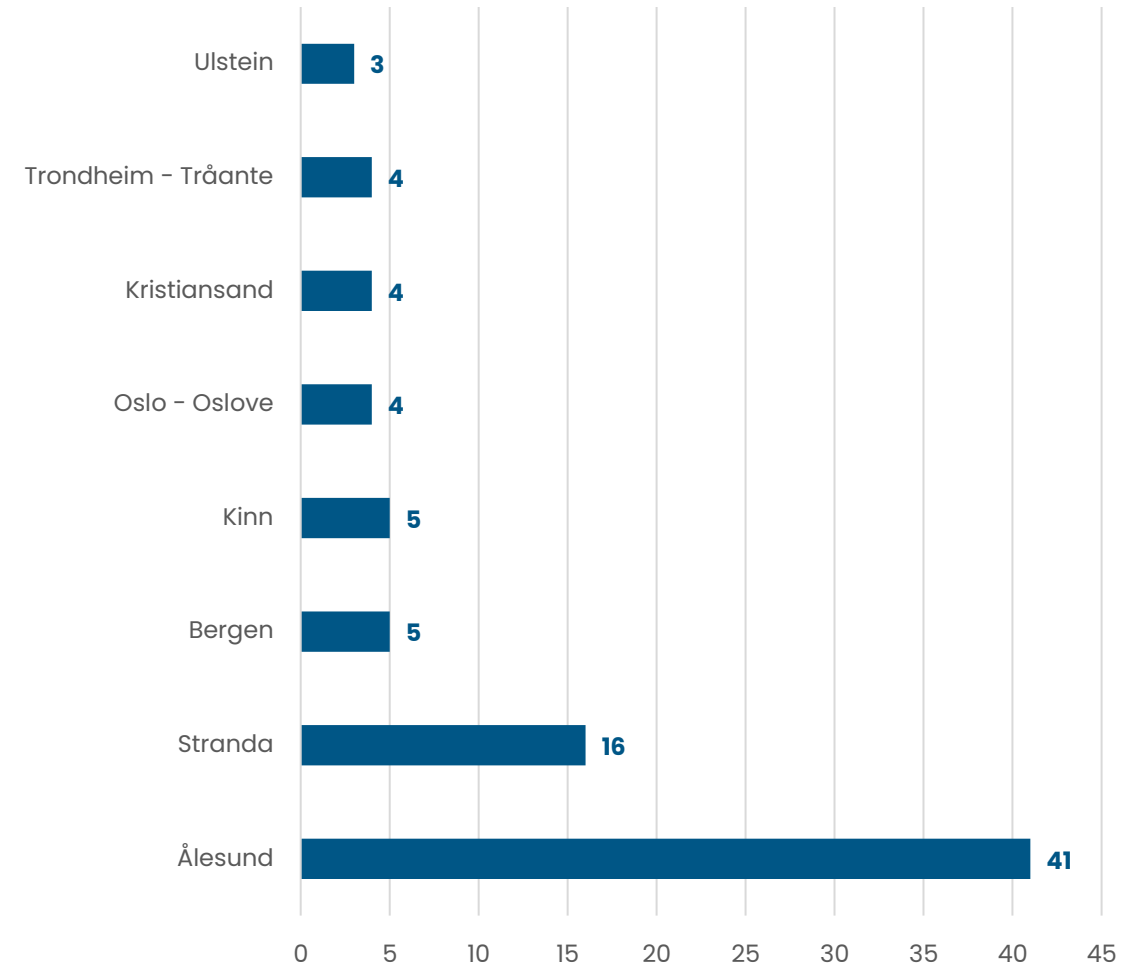


	2011	2012	2013	2014	2015	2016	2017	2018	2019	2020	2021	2022	2023	2024	2025
 Fødselsoverskot	-11	8	-12	0	-25	-11	-6	-5	-22	-7	-3	-15	-18	-14	-9
 Nettoinnvandring	11	30	8	6	13	-5	-6	12	2	-2	9	17	29	19	13
 Nettoflytting, innanlandsk	-19	-11	-67	-9	-35	12	-14	-57	-23	-38	-17	1	-13	9	37
 Folkevekst	-19	27	-71	-1	-47	-4	-26	-50	-43	-47	-11	3	-2	14	41

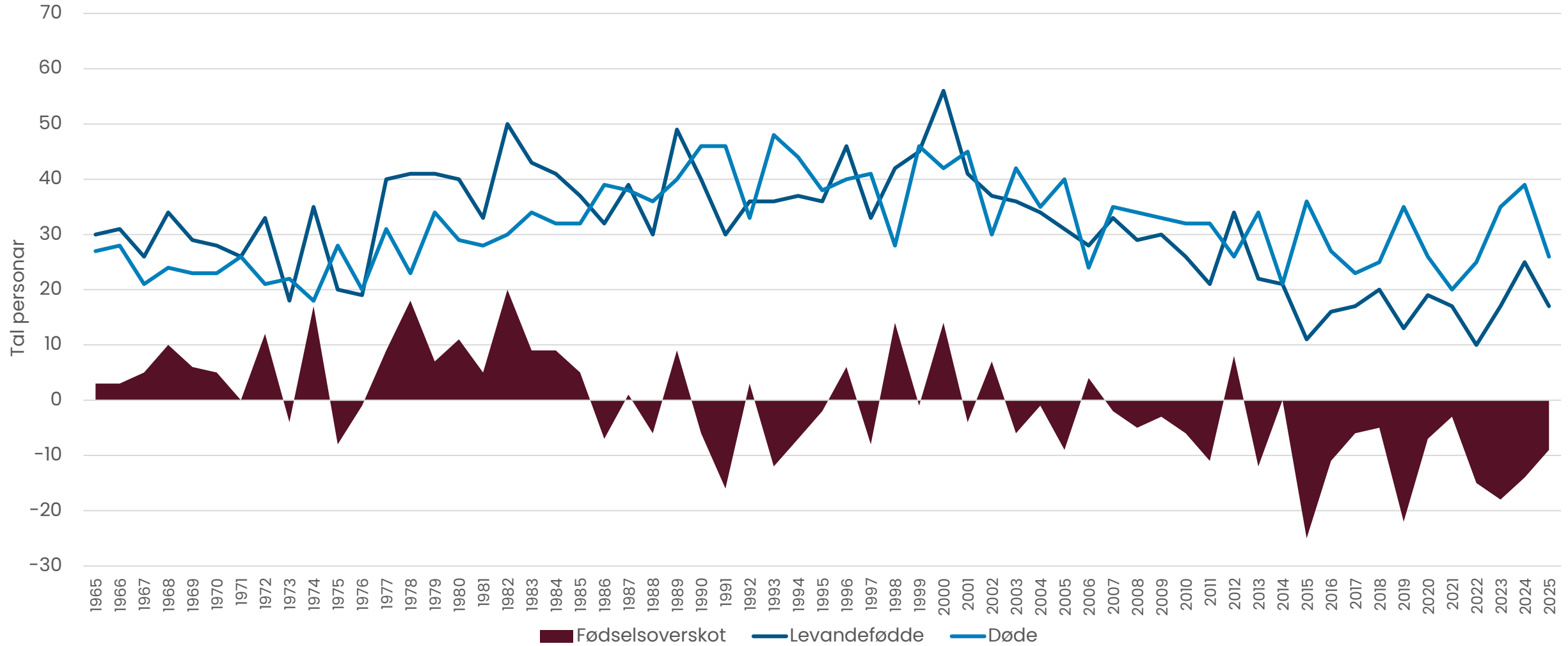
Største fråflyttingsstraumar, til kommunar, 2025



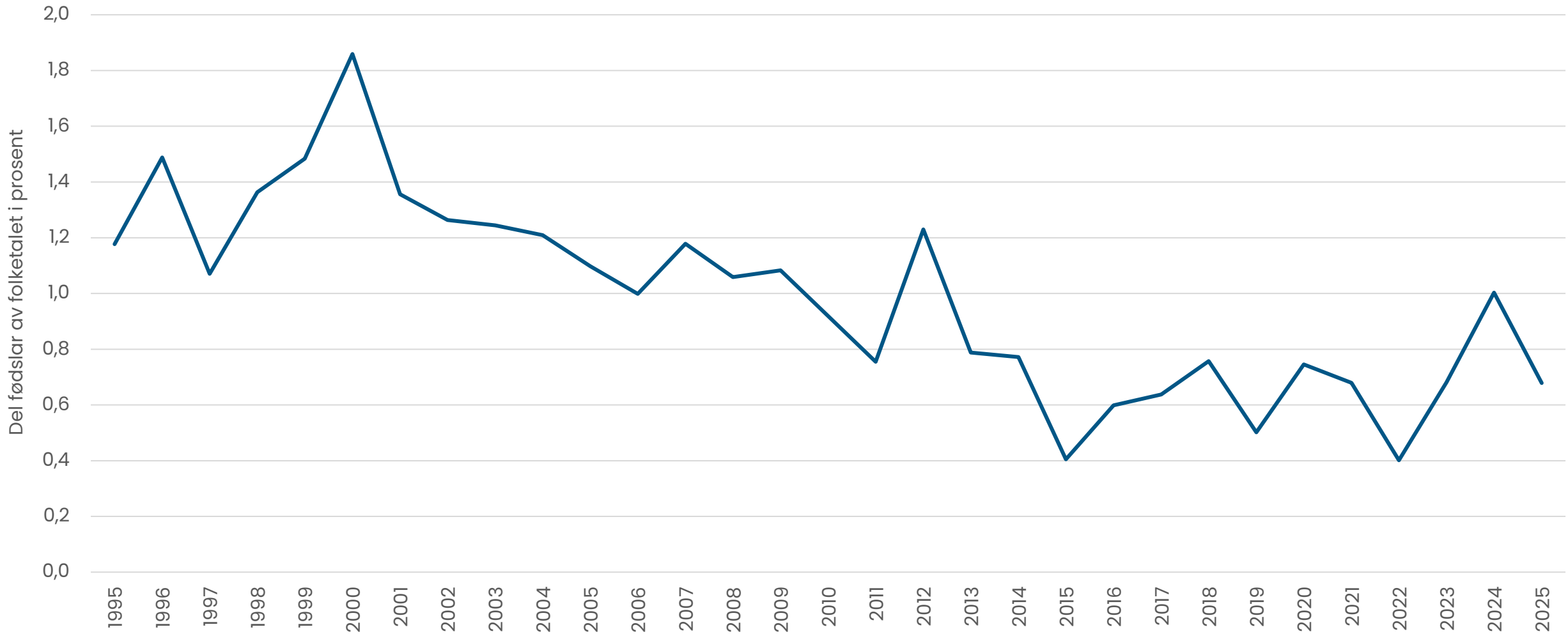
Største tilflyttingsstraumar, frå kommunar, 2025



Fødselsoverskot 1965–2025



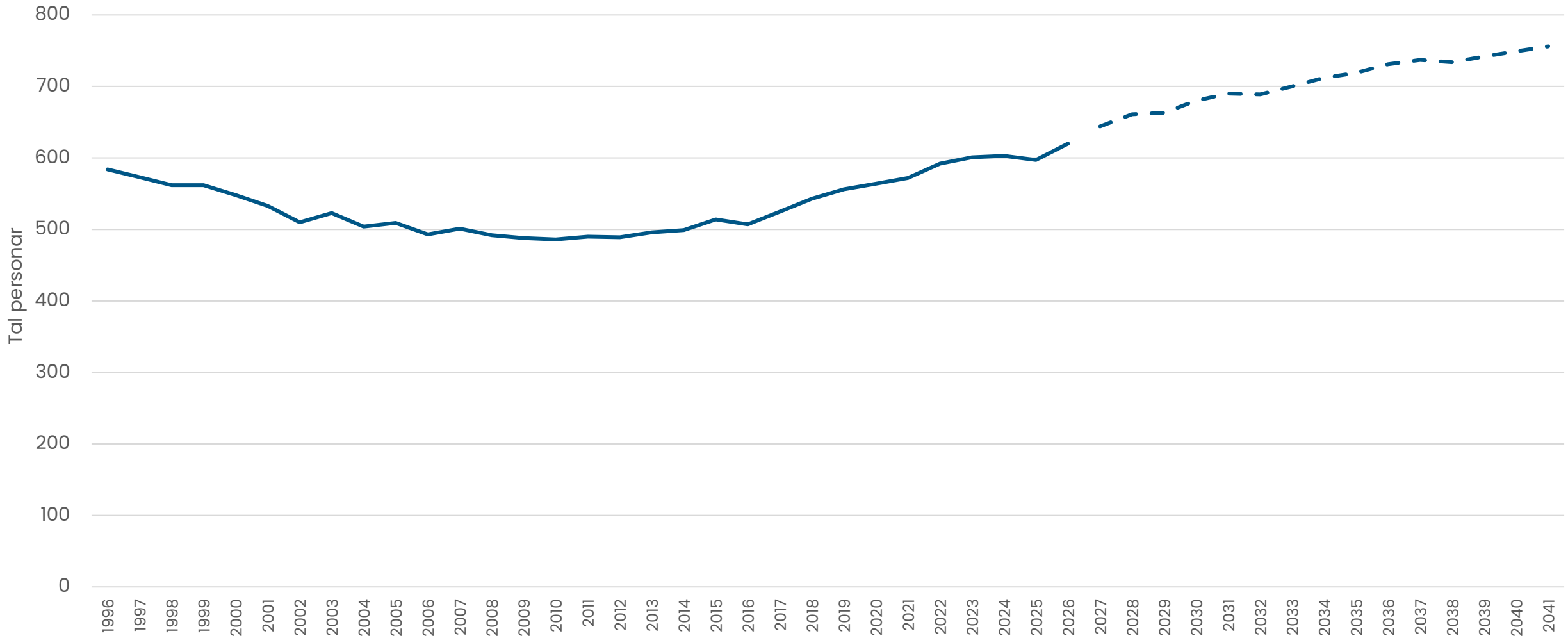
Relativ del fødte av folketallet



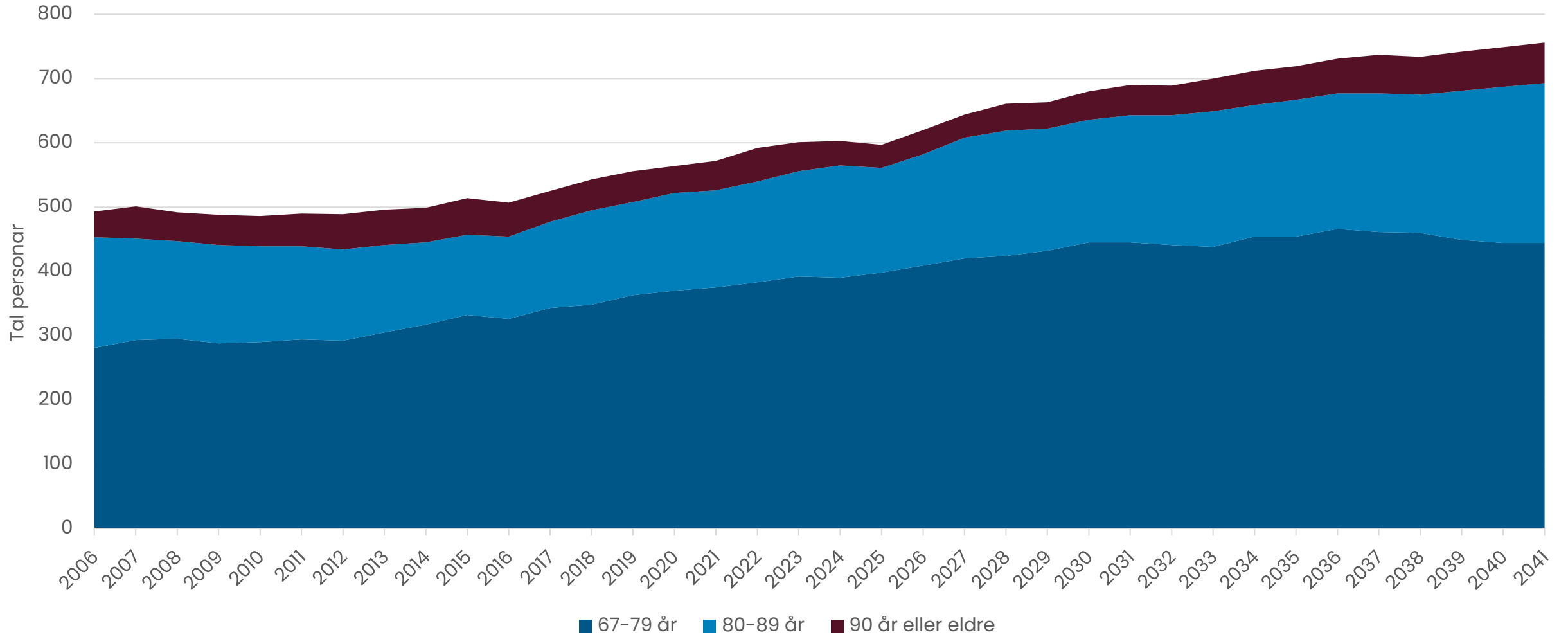
Folketalspyramide, befolkning etter kjønn og alder, 2026 og 2038



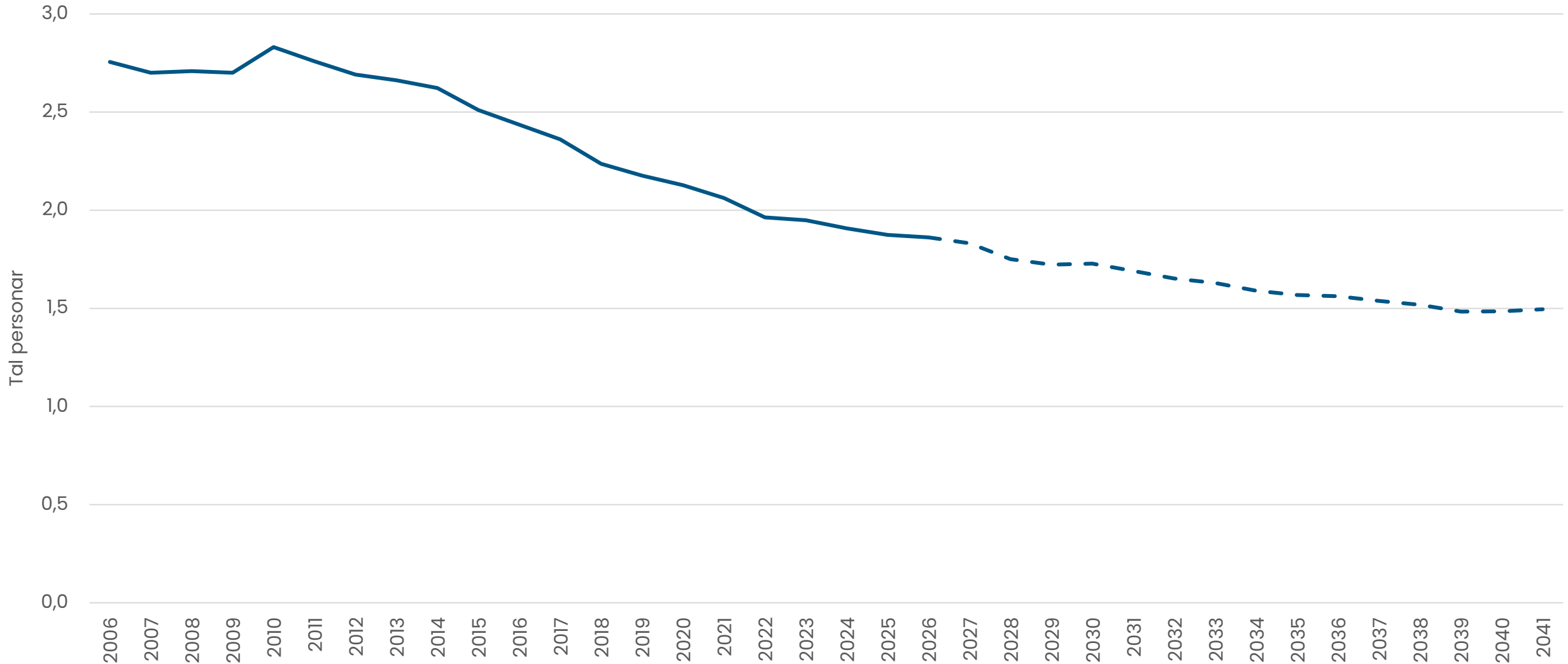
Personar over 67 år



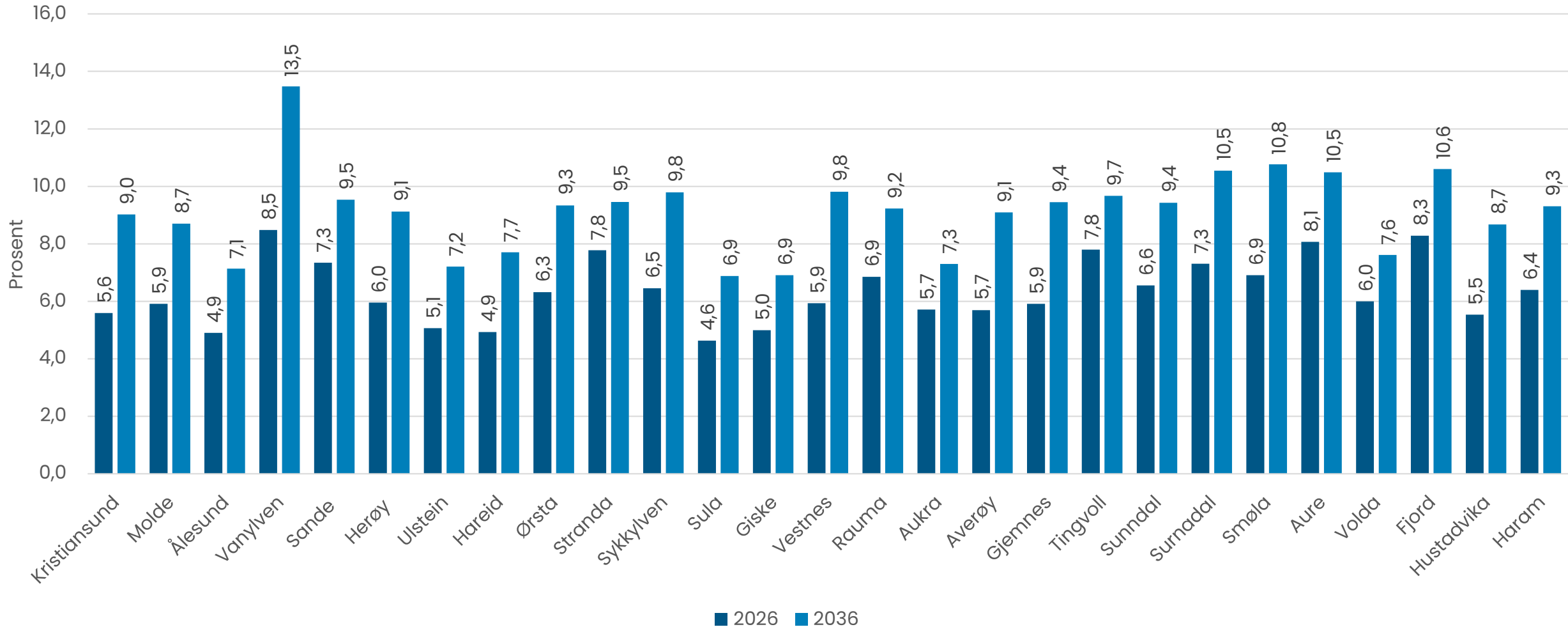
Talet på personer 67 år og eldre fordelt på alderskategoriar



Tal personar i yrkesaktiv alder (20–64 år) per eldre over 65 år

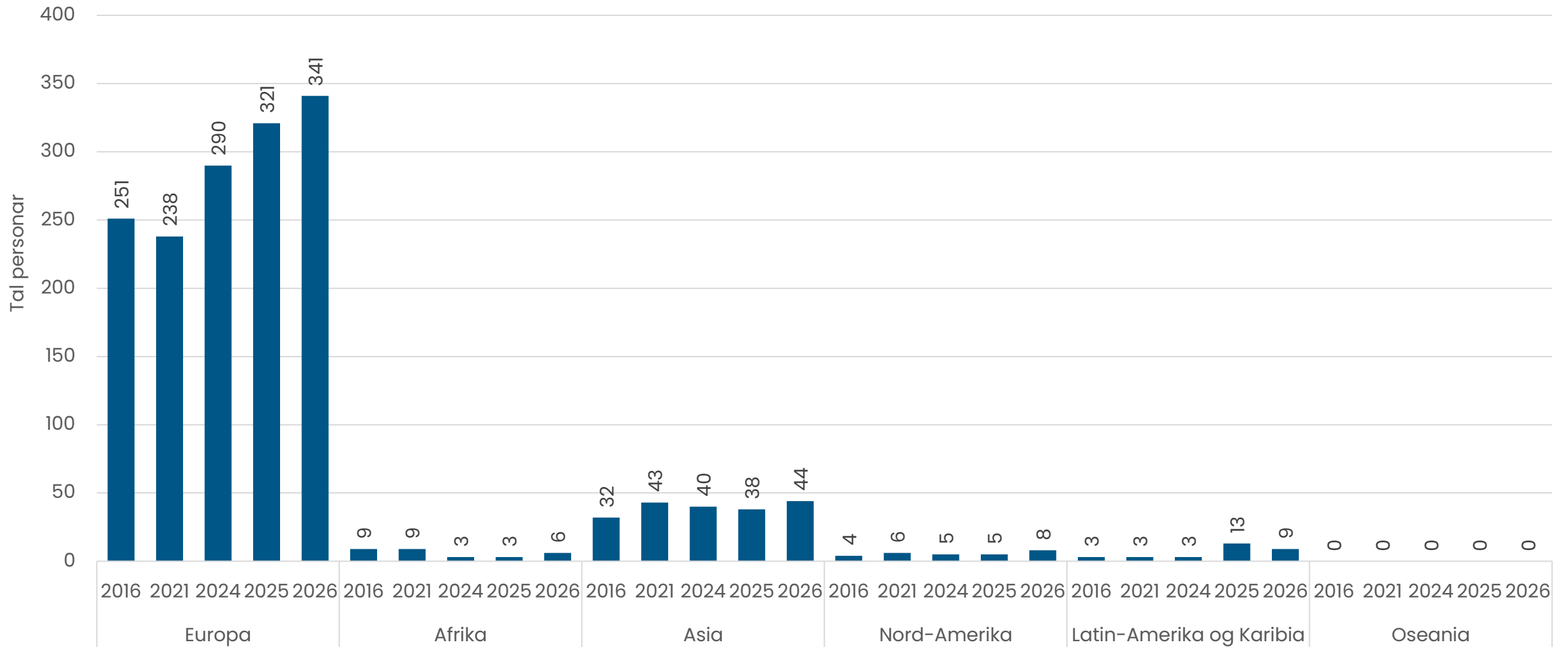


Relativdel 80 år og eldre av befolkninga, 2026 og 2036

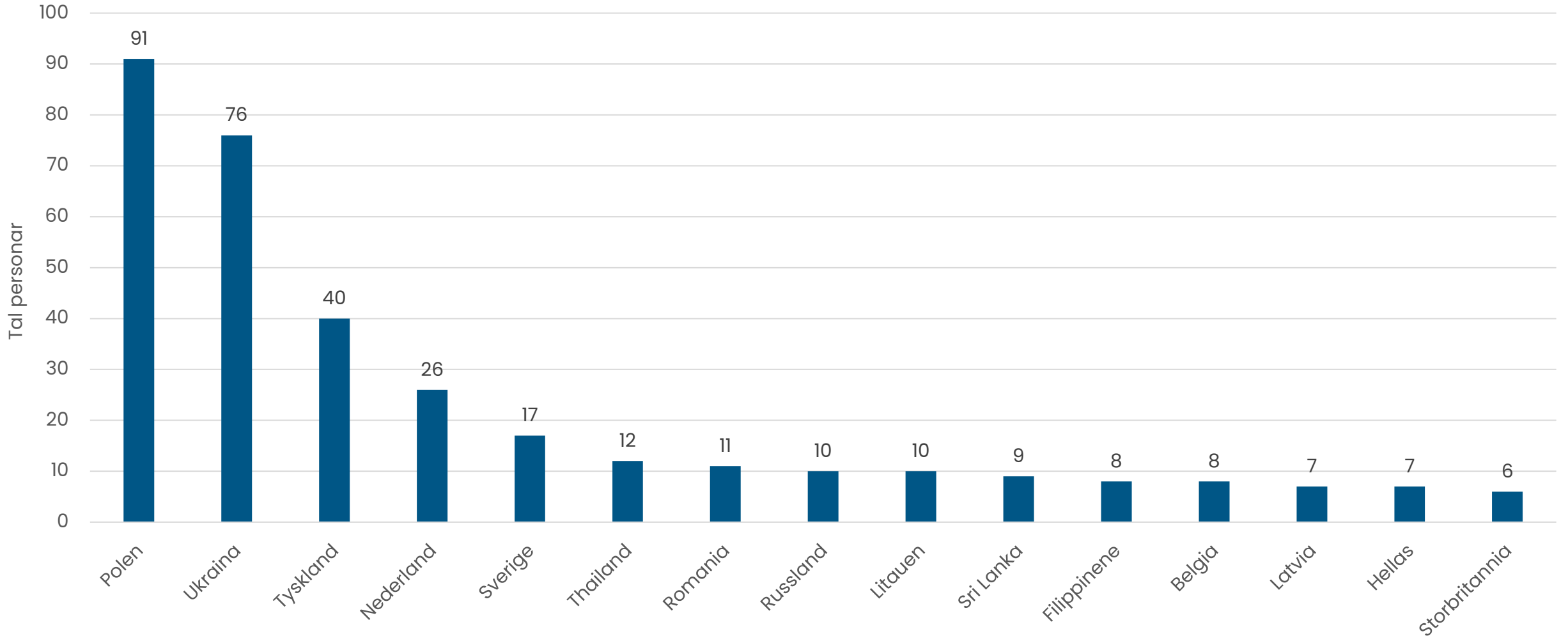


SSB sitt framskrivingsalternativ MMMM (hovudalternativ) ligg til grunn for framskivingane.

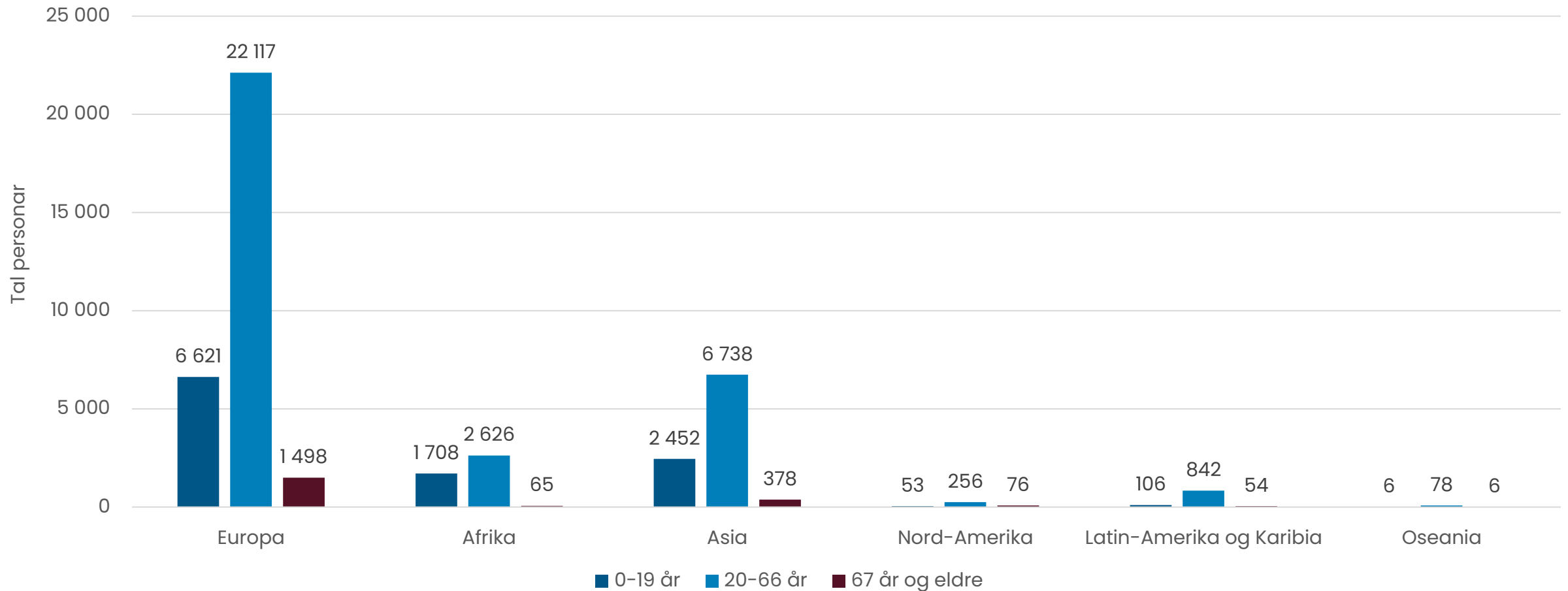
Innvandrere etter region/verdensdel, utvalgte år



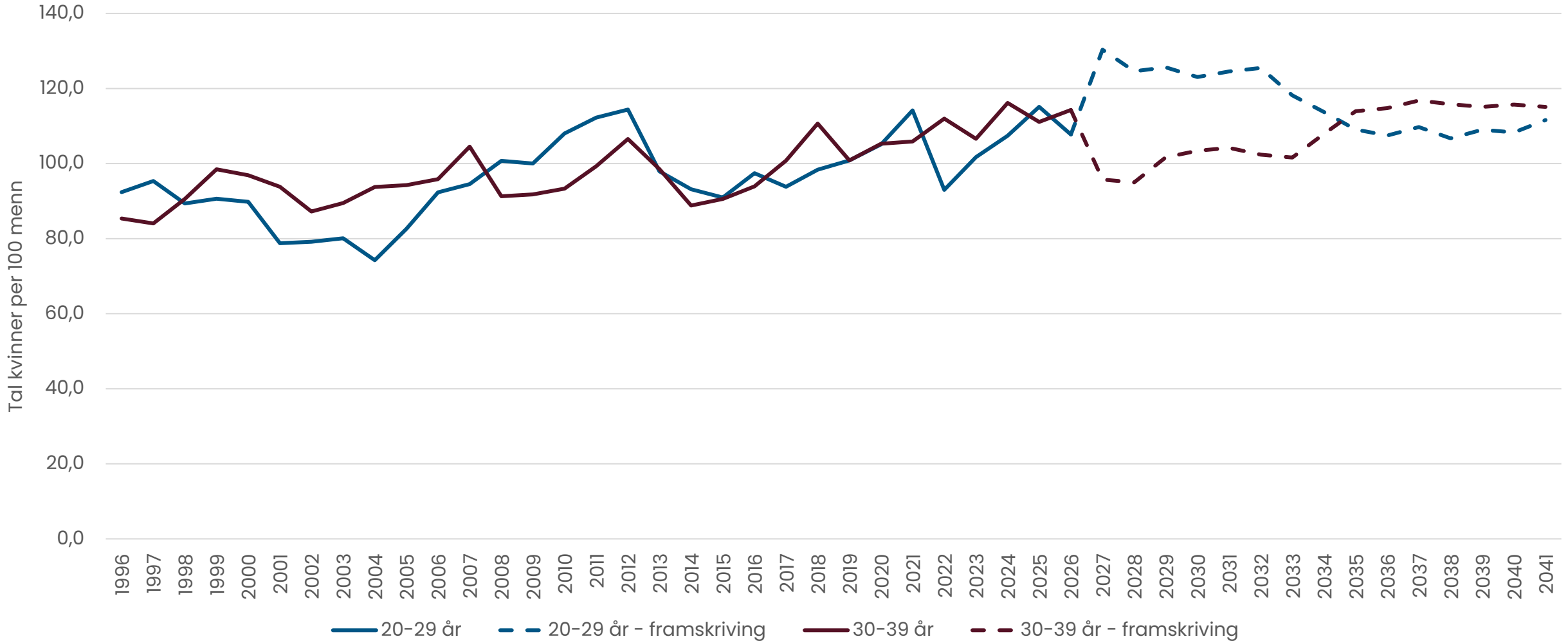
Tal innvandrere etter land, 2026 (15 største populasjonane)



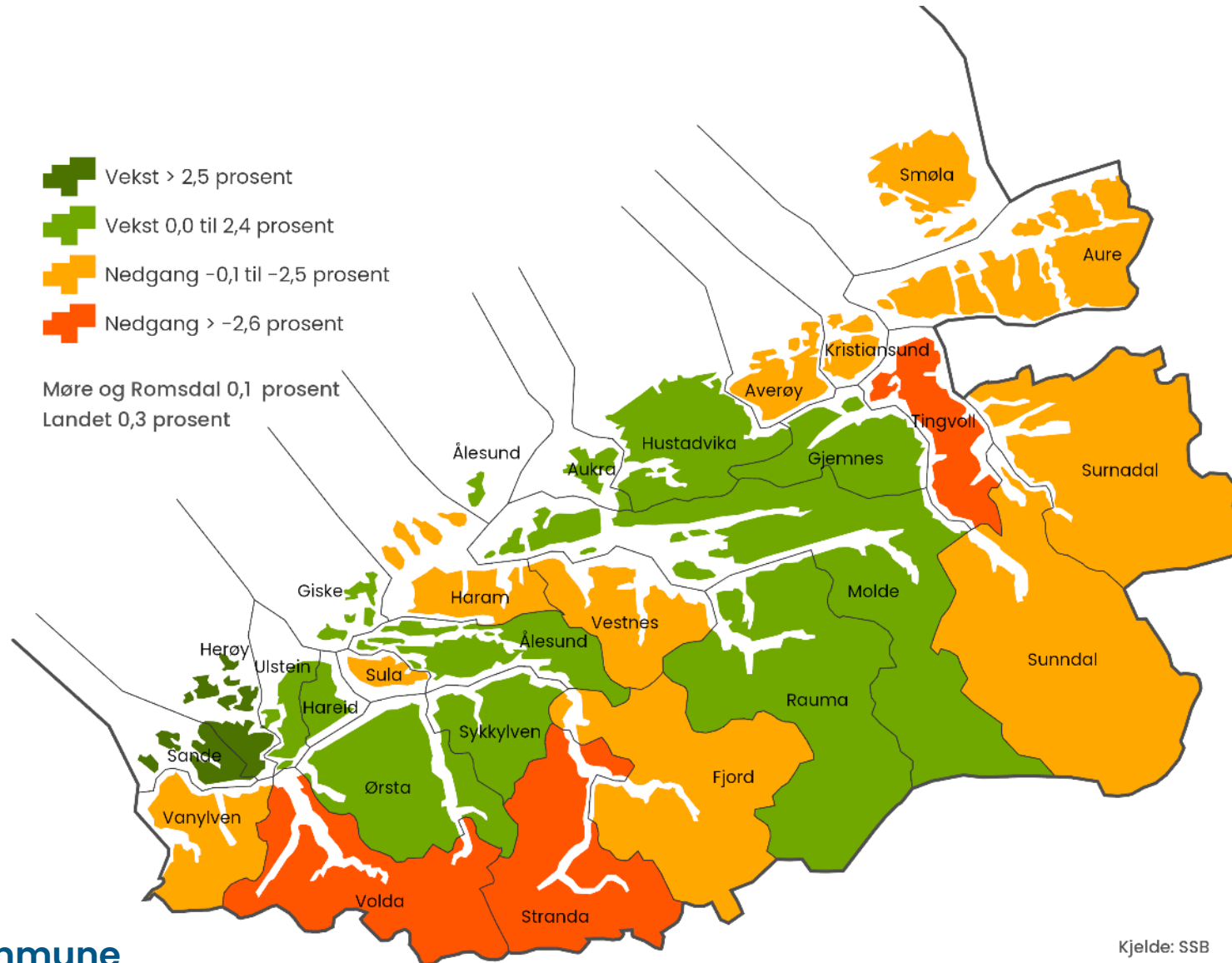
Innvandrere og norskfødte med innvandrerforeldre, etter landbakgrunn (verdsdel) og aldersgruppe, Møre og Romsdal, 2026



Kvinner per 100 menn, 20–29 år og 30–39 år, framskriving 2041



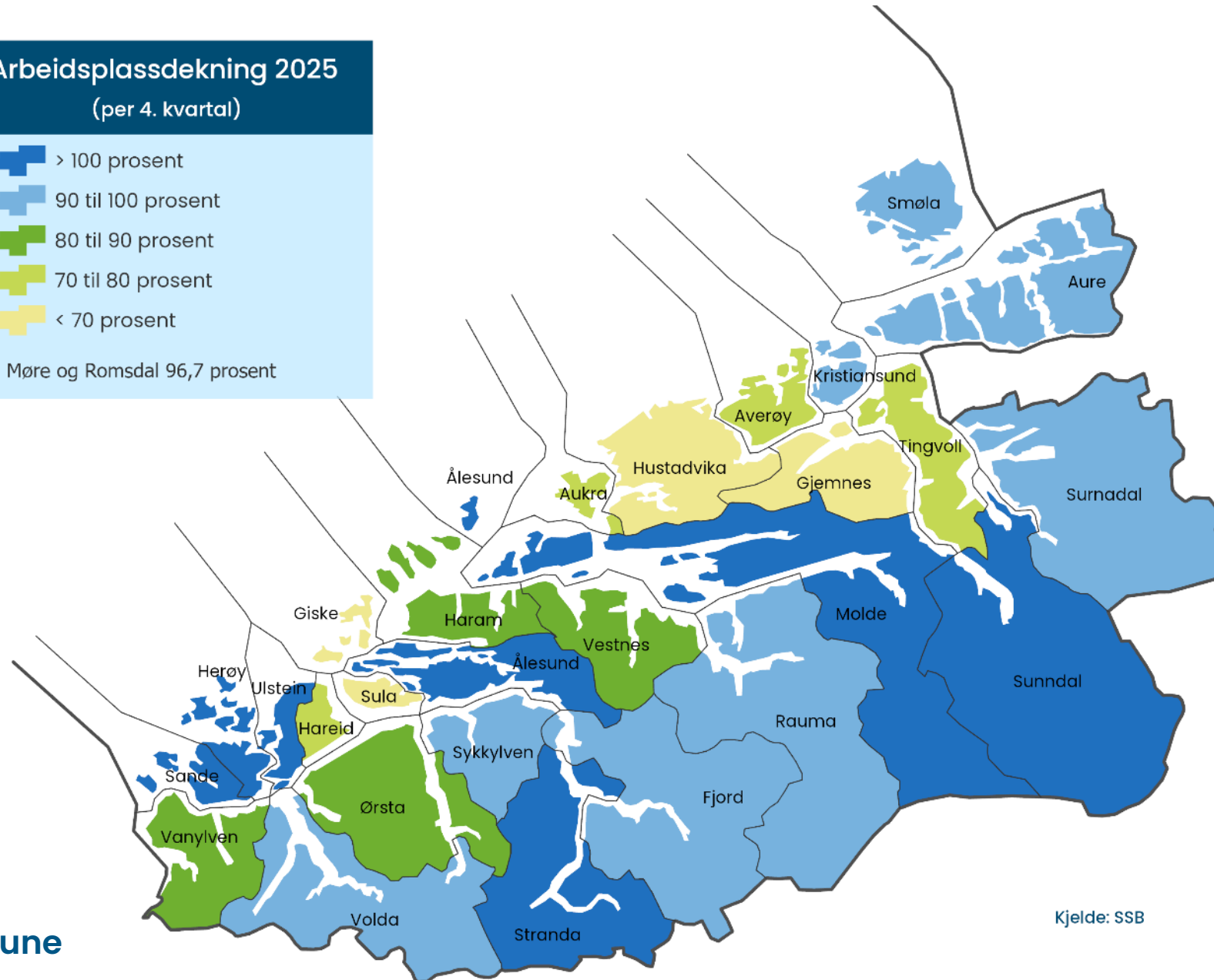
Endring i sysselsettinga, frå 4. kvartal 2024 til 4. kvartal 2025



Arbeidsplassdekning 2025
(per 4. kvartal)

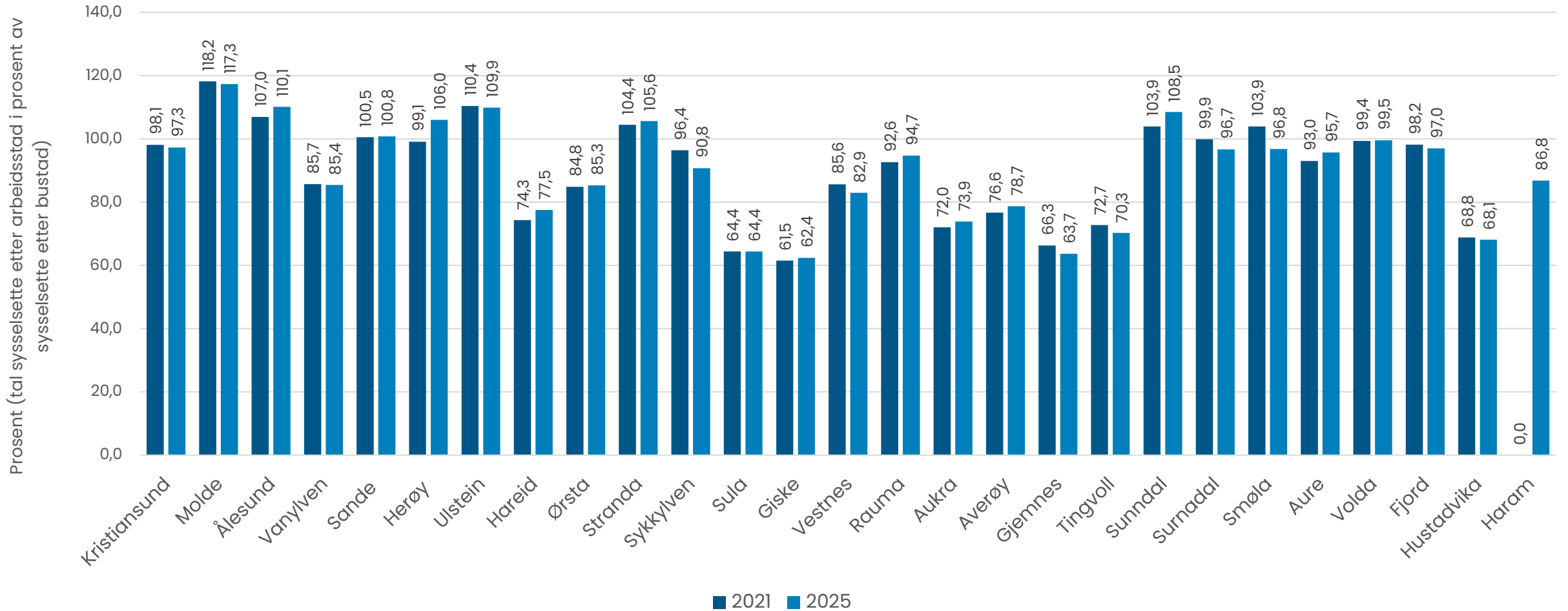
- > 100 prosent
- 90 til 100 prosent
- 80 til 90 prosent
- 70 til 80 prosent
- < 70 prosent

Møre og Romsdal 96,7 prosent

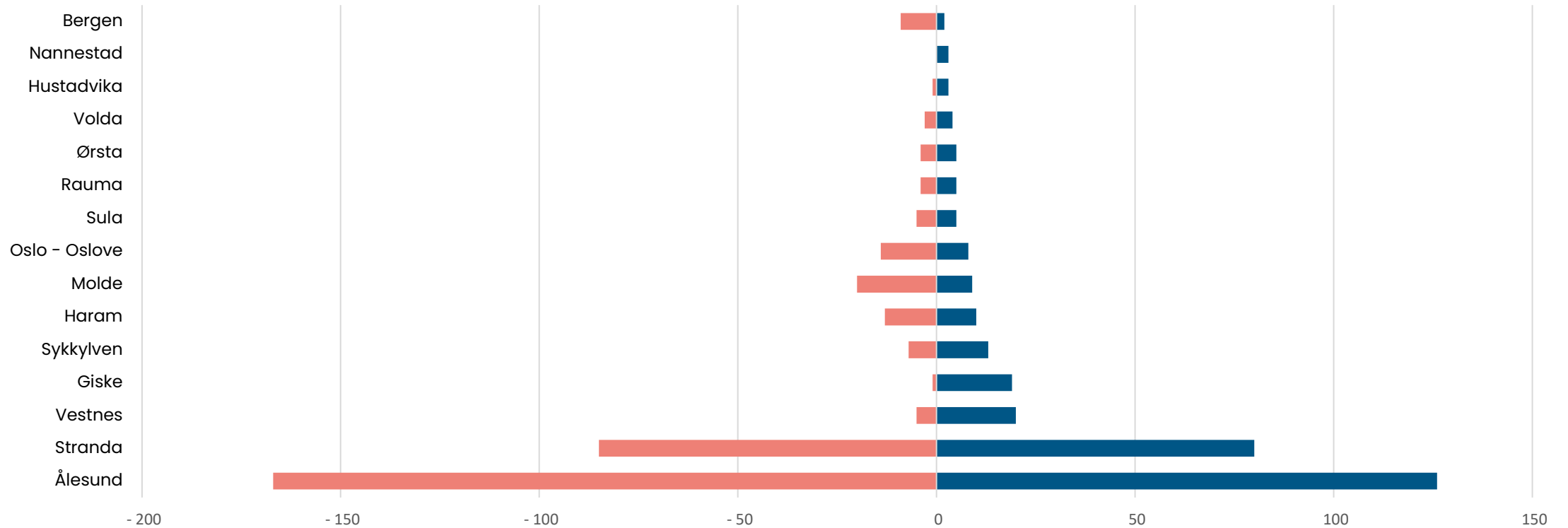


Kjelde: SSB

Arbeidsplassdekning per 4. kvartal 2021 og 2025

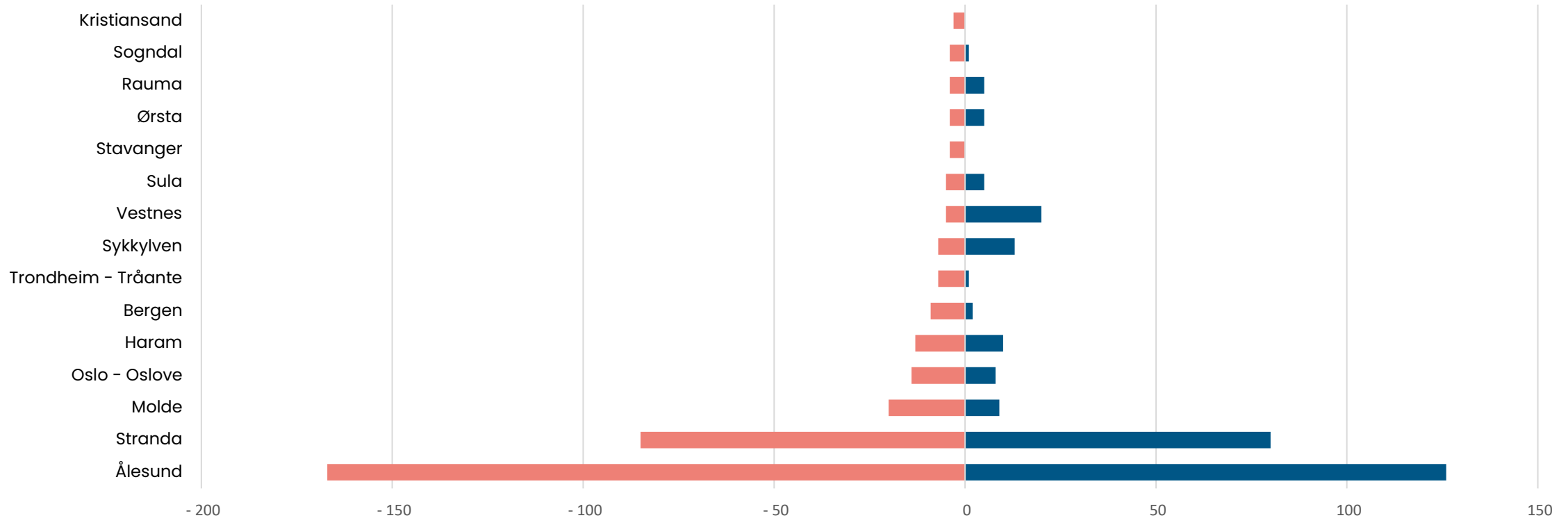


Pendling til- og frå Fjord, hovudstraumar, sortert etter innpendling, topp 15 kommunar, per 4. kvartal 2025



	Ålesund	Stranda	Vestnes	Giske	Sykkylven	Haram	Molde	Oslo - Oslove	Sula	Rauma	Ørsta	Volda	Hustadvika	Nannestad	Bergen
Fjord utpendling	-167	-85	-5	-1	-7	-13	-20	-14	-5	-4	-4	-3	-1	0	-9
Fjord innpendling	126	80	20	19	13	10	9	8	5	5	5	4	3	3	2

Pendling til- og frå Fjord, hovudstraumar, sortert etter utpendling, topp 15 kommunar, per 4. kvartal 2025

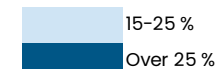


	Ålesund	Stranda	Molde	Oslo - Oslove	Haram	Bergen	Trondheim - Tråante	Sykkylven	Vestnes	Sula	Stavanger	Ørsta	Rauma	Sogndal	Kristiansand
Fjord utpendling	-167	-85	-20	-14	-13	-9	-7	-7	-5	-5	-4	-4	-4	-4	-3
Fjord innpendling	126	80	9	8	10	2	1	13	20	5	0	5	5	1	0

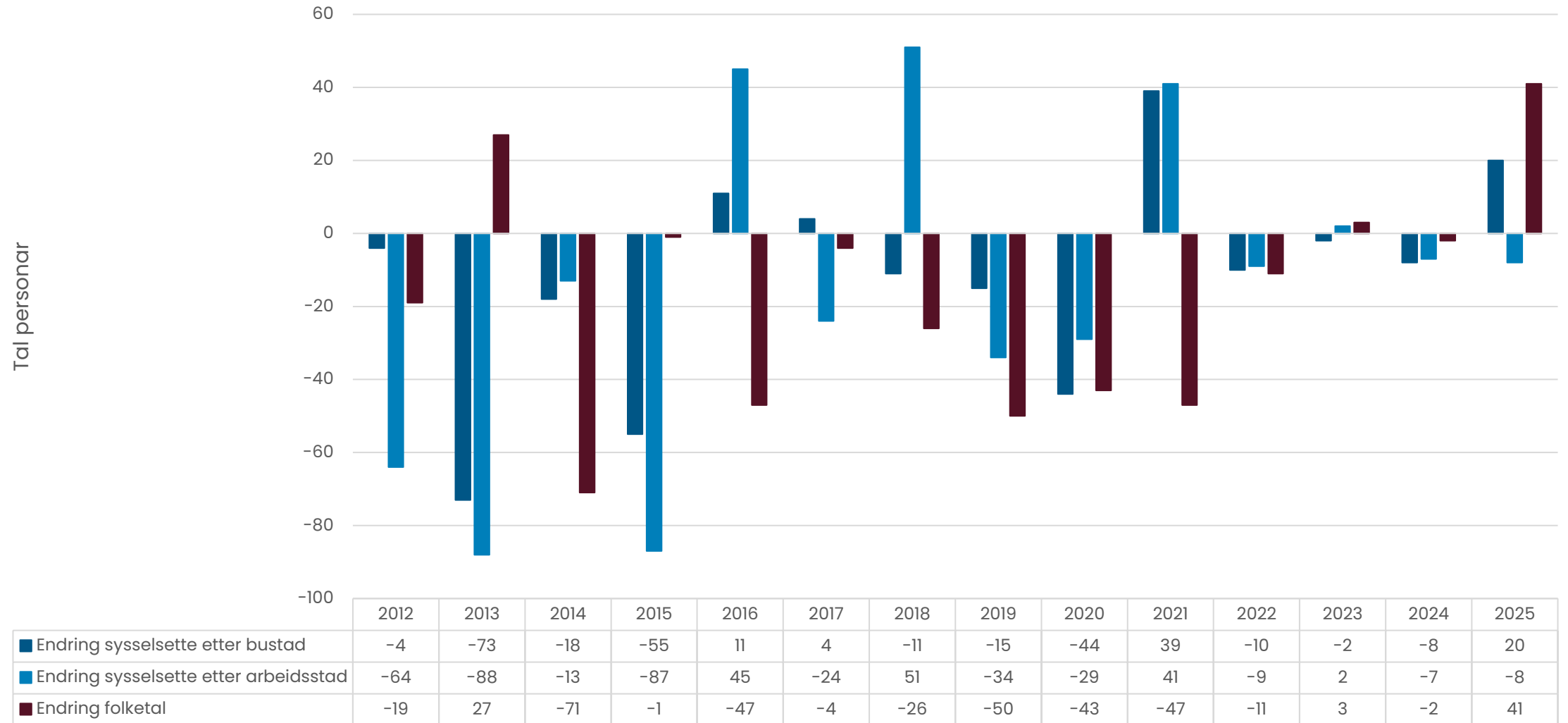
Interaksjon mellom kommunane per 4. kvartal 2025

Bustads- kommune	Største utpendlings- kommune	Tal sysselsette busett i bustadskommune	Tal sysselsette med arbeidsstad i bustadskommune	Tal sysselsette med arbeidsstad i største utpendlings- kommune	Tal busette i	Del sysselsette	Personar som pendlar inn til kommunen	Personar som pendlar ut av kommunen	Relativ del
					med kommunen	som er busett i kommunen i % av arbeidsplassar i kommunen			utpendlarar til største utpendlings- kommune
Kristiansund	Molde	11 862	11 534	500	9 309	78,5 %	2 225	2 554	4,2 %
Molde	Hustadvika	16 748	19 650	545	13 579	81,1 %	6 071	3 169	3,3 %
Ålesund	Sula	31 810	35 028	918	25 561	80,4 %	9 467	6 249	2,9 %
Vanylven	Stad	1 438	1 219	54	1 035	72,0 %	184	401	3,8 %
Sande	Herøy	1 179	1 187	116	759	64,4 %	428	420	9,8 %
Herøy	Ulstein	4 551	4 825	456	3 233	71,0 %	1 591	1 317	10,0 %
Ulstein	Hareid	4 520	4 966	452	2 569	56,8 %	2 396	1 950	10,0 %
Hareid	Ulstein	2 512	1 949	684	1 134	45,1 %	814	1 378	27,2 %
Ørsta	Volda	5 530	4 720	1 073	3 307	59,8 %	1 413	2 223	19,4 %
Stranda	Sykkylven	2 253	2 381	93	1 798	79,8 %	583	455	4,1 %
Sykkylven	Ålesund	3 891	3 526	418	2 982	76,6 %	546	911	10,7 %
Sula	Ålesund	5 065	3 258	2 340	2 056	40,6 %	1 202	3 010	46,2 %
Giske	Ålesund	4 555	2 844	1 862	2 123	46,6 %	720	2 433	40,9 %
Vestnes	Molde	3 584	2 966	286	2 420	67,5 %	547	1 164	8,0 %
Rauma	Molde	3 598	3 414	262	2 785	77,4 %	628	814	7,3 %
Aukra	Molde	1 871	1 384	578	969	51,8 %	415	902	30,9 %
Averøy	Kristiansund	2 956	2 331	701	1 644	55,6 %	687	1 312	23,7 %
Gjemnes	Molde	1 362	871	350	624	45,8 %	247	739	25,7 %
Tingvoll	Kristiansund	1 447	1 022	177	866	59,8 %	154	582	12,2 %
Sunndal	Molde	3 405	3 690	87	2 952	86,7 %	738	449	2,6 %
Surnadal	Sunndal	2 913	2 811	132	2 313	79,4 %	498	599	4,5 %
Smøla	Kristiansund	1 091	1 057	35	925	84,8 %	134	165	3,2 %
Aure	Kristiansund	1 658	1 584	87	1 253	75,6 %	332	404	5,2 %
Volda	Ørsta	5 334	5 310	893	3 162	59,3 %	2 148	2 173	16,7 %
Fjord	Ålesund	1 305	1 270	167	920	70,5 %	352	387	12,8 %
Hustadvika	Molde	7 101	4 836	2 046	3 801	53,5 %	1 035	3 300	28,8 %
Haram	Ålesund	4 743	4 122	1 299	2 948	62,2 %	1 173	1 796	27,4 %

Utpendling til største
utpendlingskommune

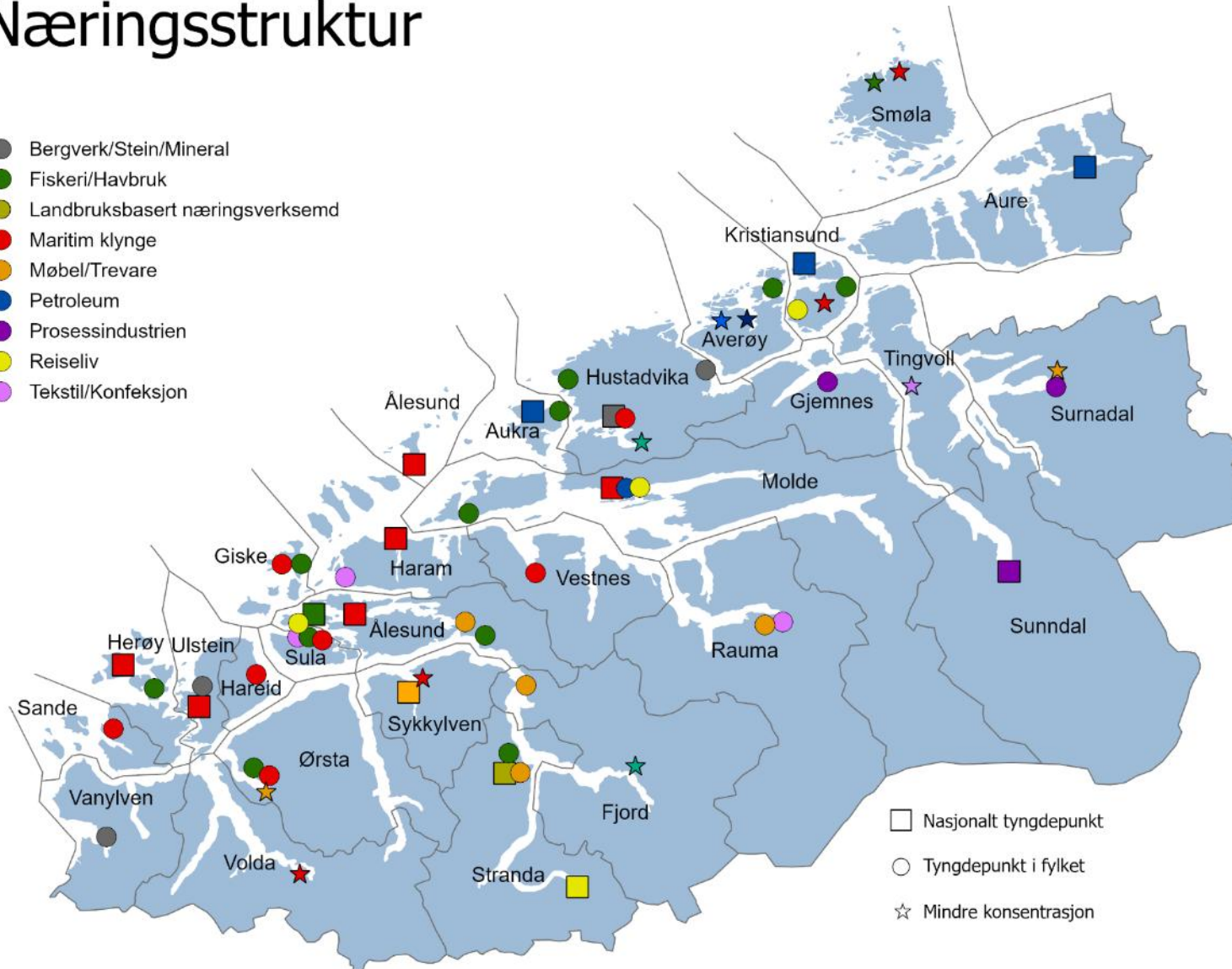


Fjord: år-til-år-endring i folketal og sysselsette etter bu- og arbeidsstad, 2012-2025



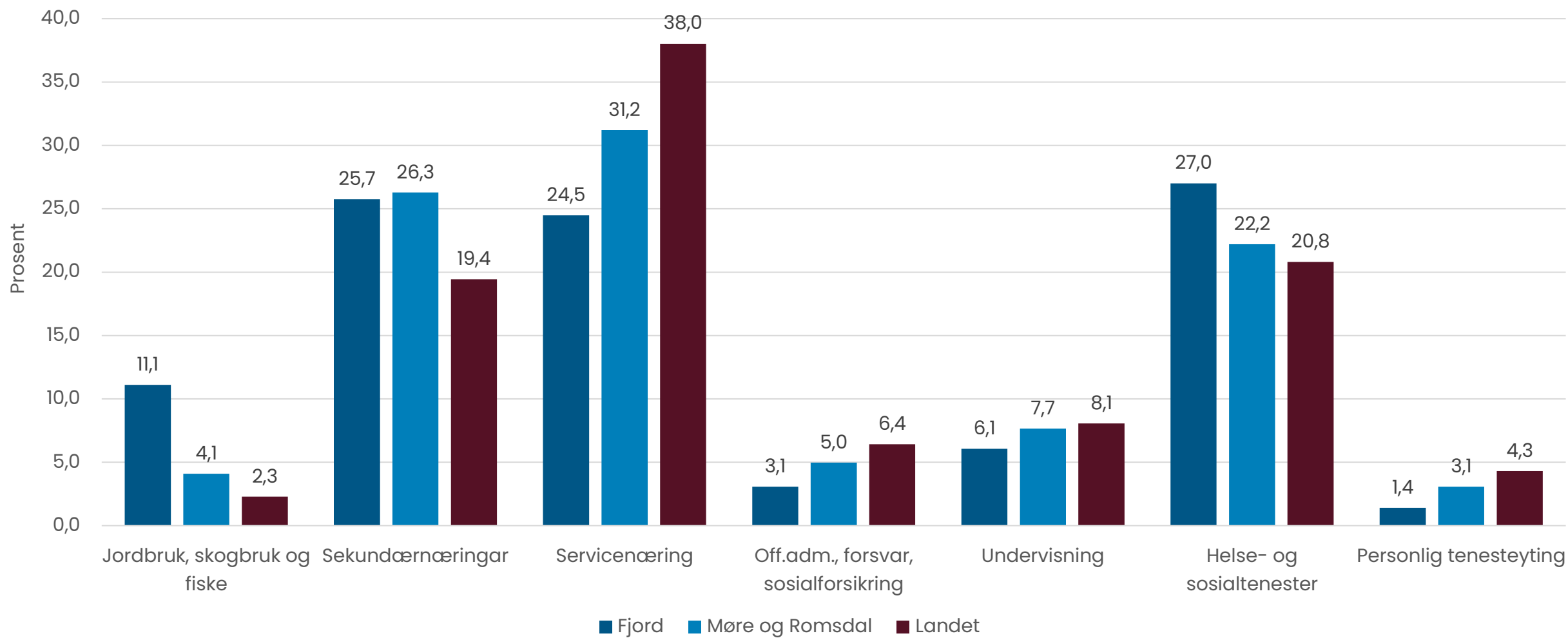
Næringsstruktur

- Bergverk/Stein/Mineral
- Fiskeri/Havbruk
- Landbruksbasert næringsverksemd
- Maritim klynge
- Møbel/Trevare
- Petroleum
- Prosessindustrien
- Reiseliv
- Tekstil/Konfeksjon

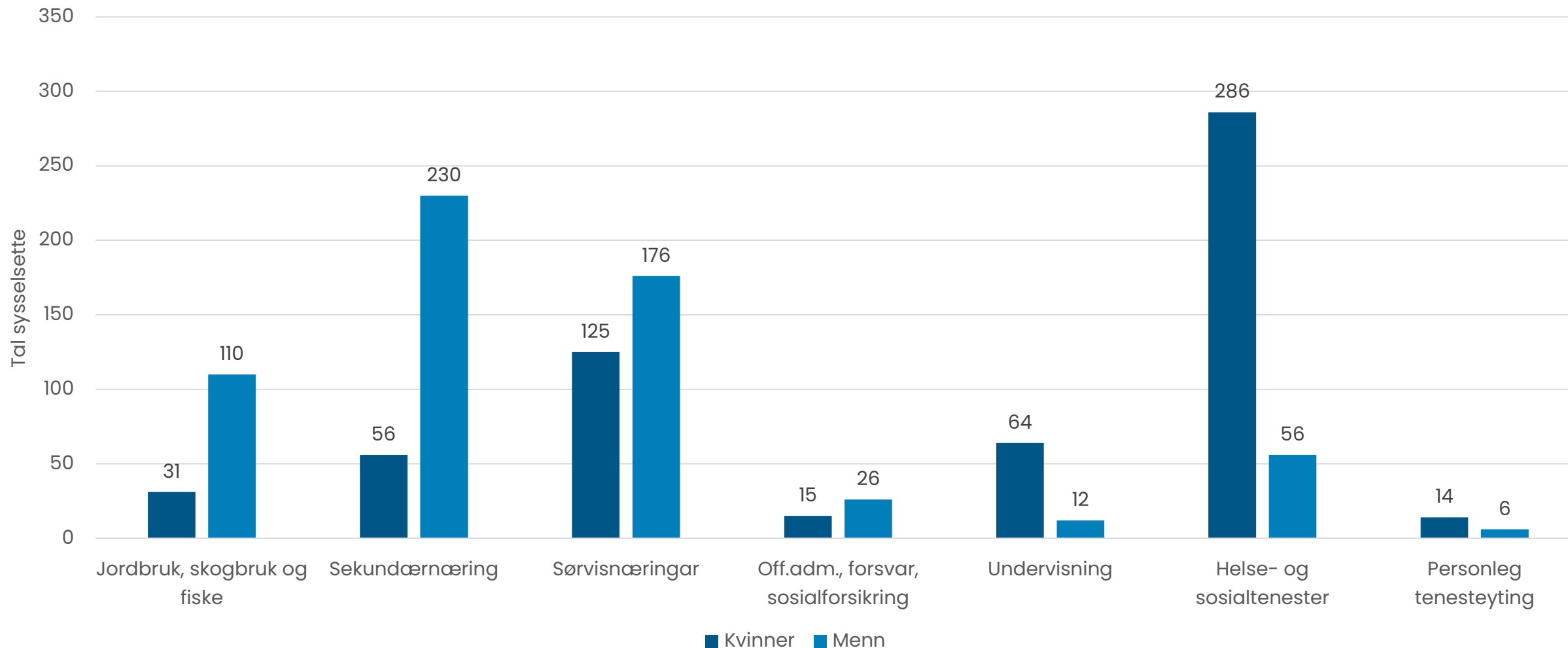


- Nasjonalt tyngdepunkt
- Tyngdepunkt i fylket
- ☆ Mindre konsentrasjon

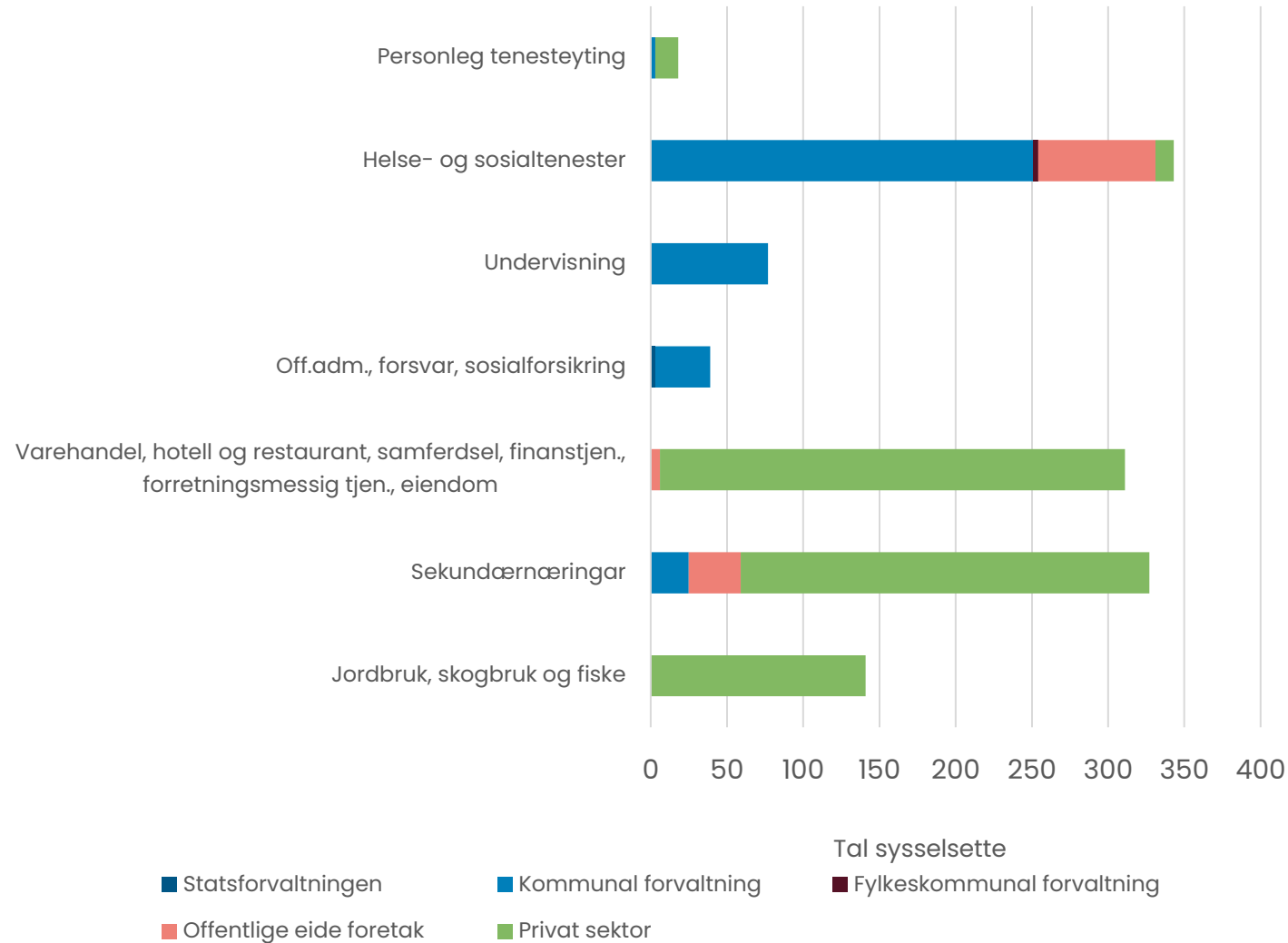
Næringsstruktur i kommunen, fylket og landet, per 4. kvartal 2025



Tal sysselsatte med arbeidsstad i kommunen, etter kjønn per 4. kvartal 2025

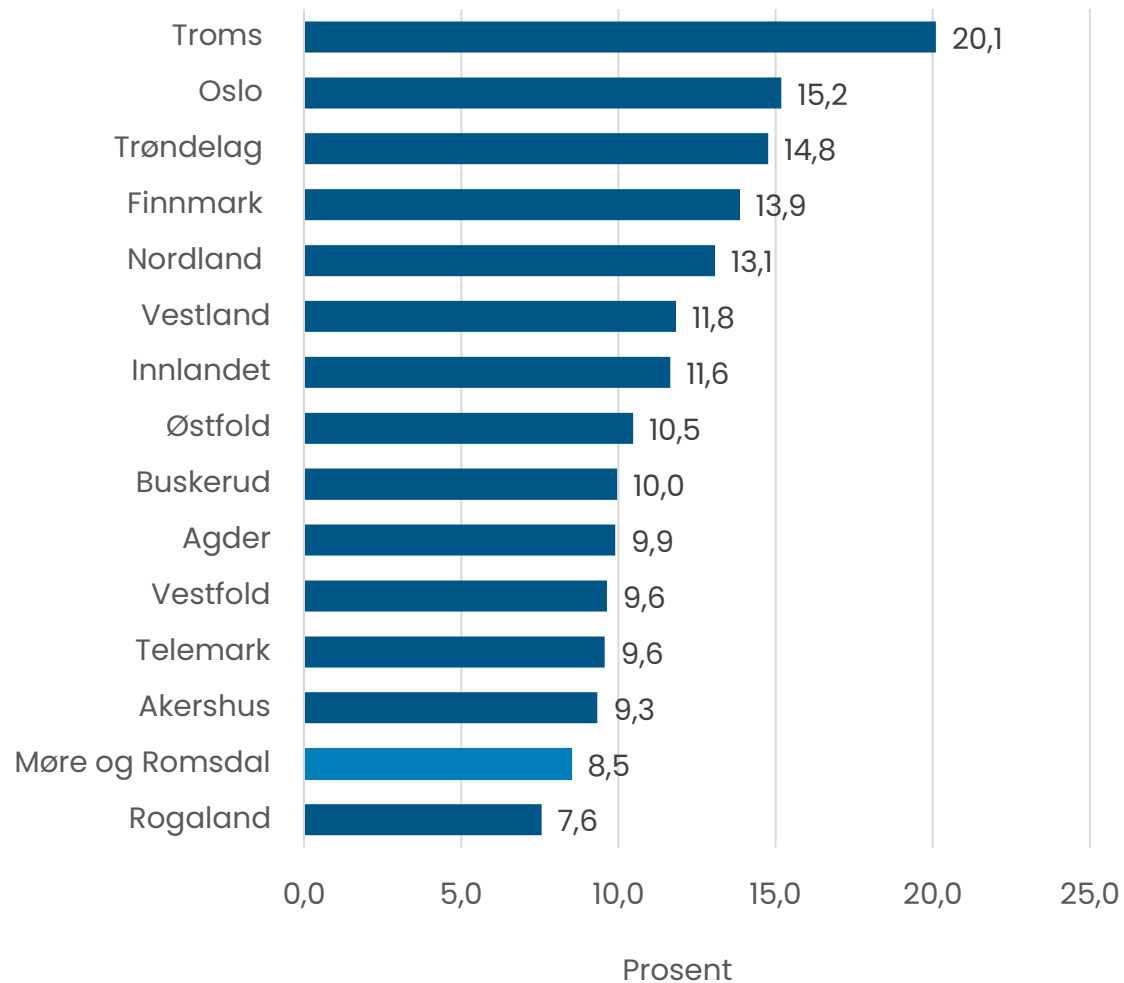


Tal sysselsatte etter sektor og næring, per 4. kvartal 2025

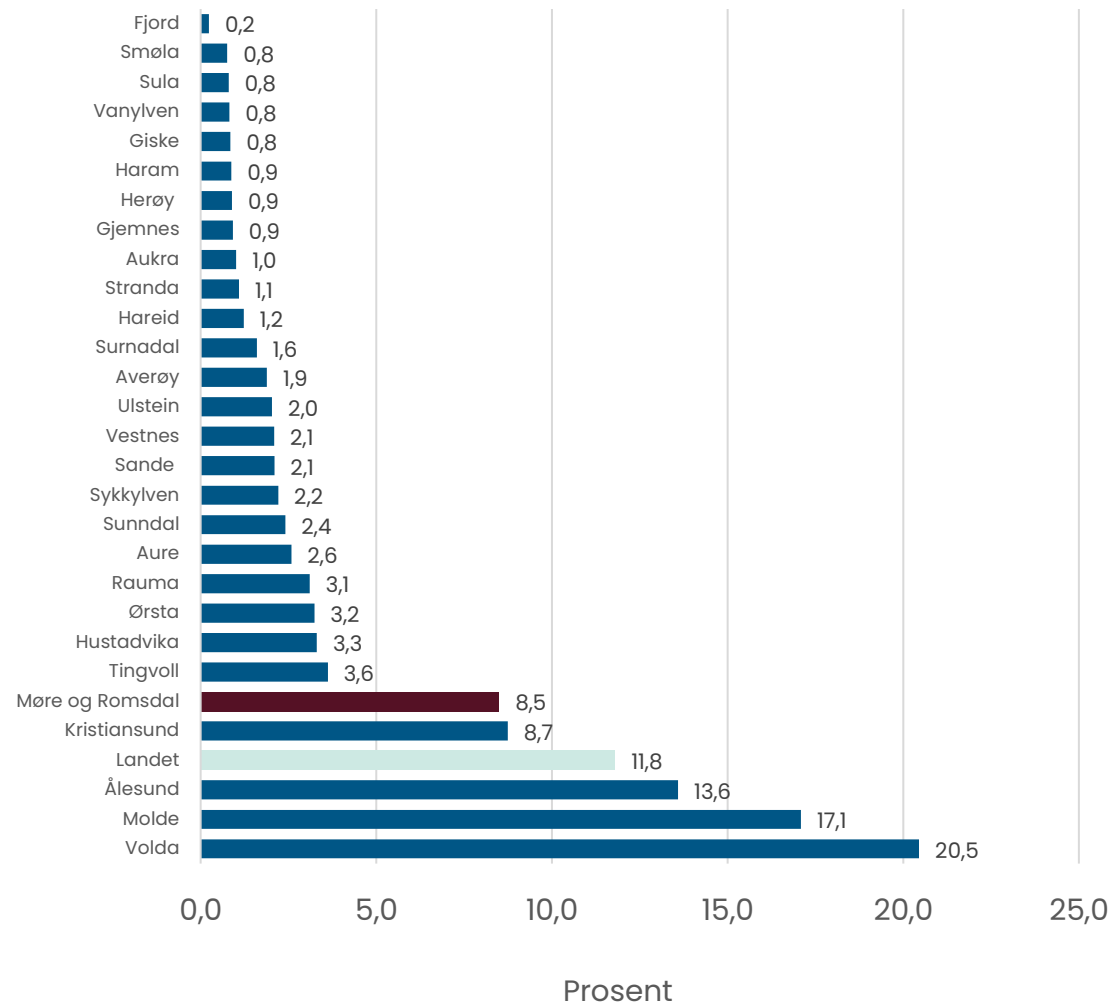


Andel sysselsatte i statsforvaltninga, 2025

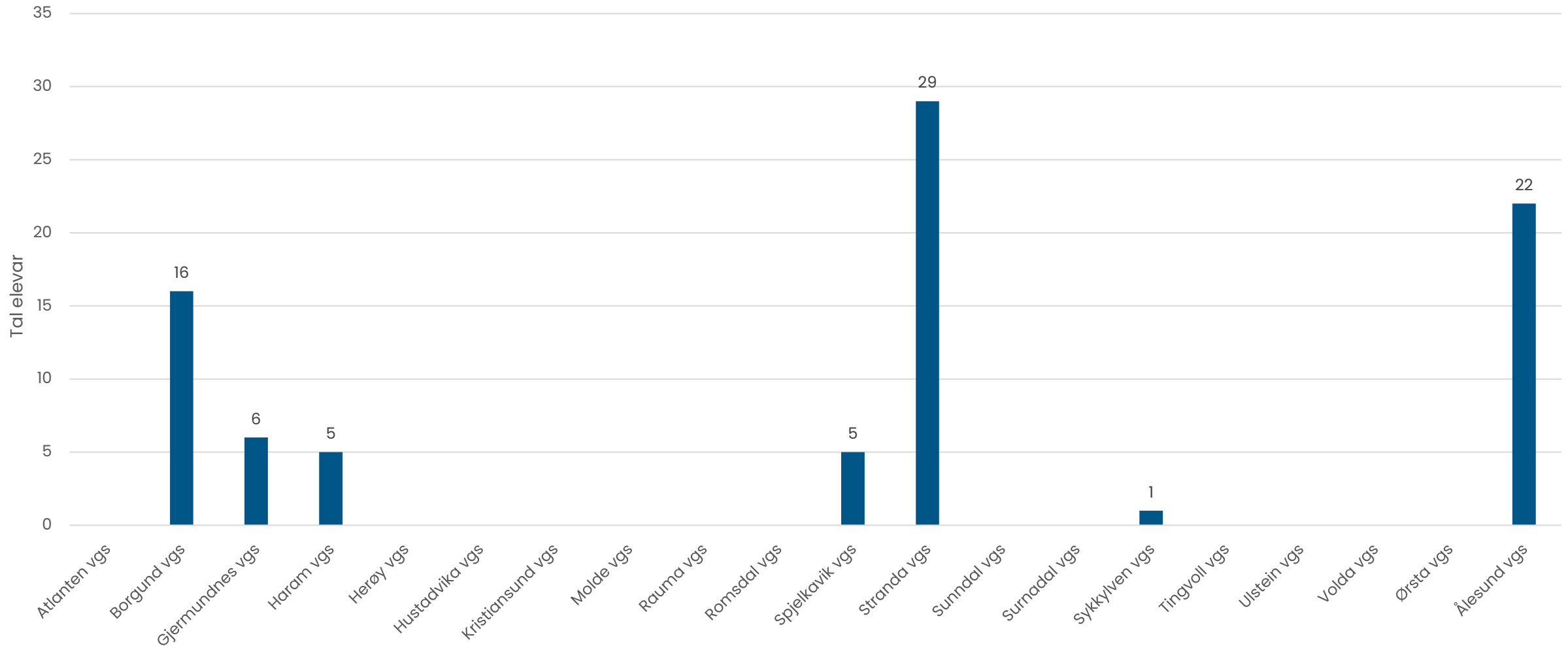
Sysselsette i statsforvaltninga, i prosent, 2025



Sysselsette i statsforvaltninga, i prosent, 2025

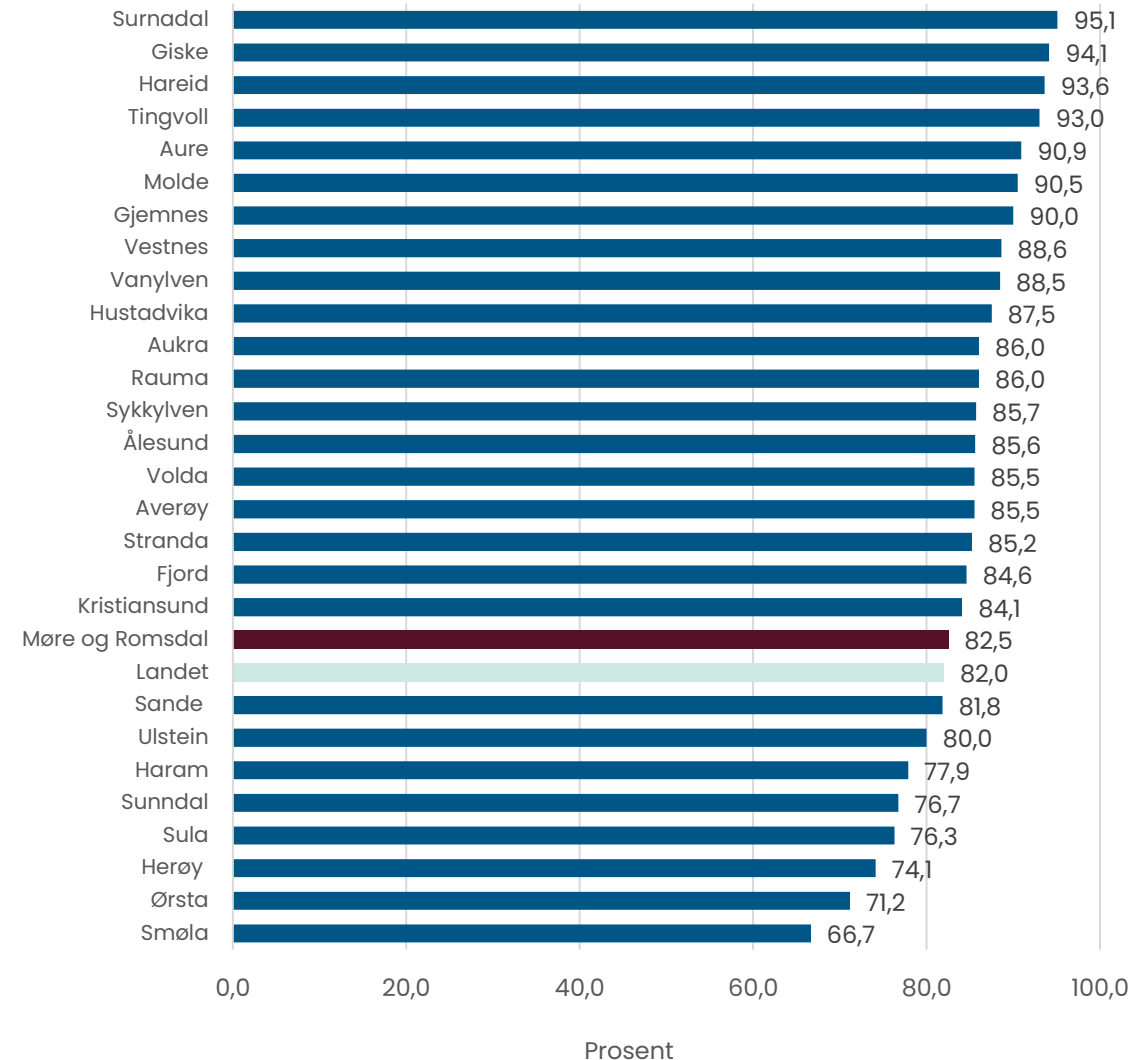


Elevar på vidaregåande skolar, skoleåret 2025/2026, etter skole og bustadkommune



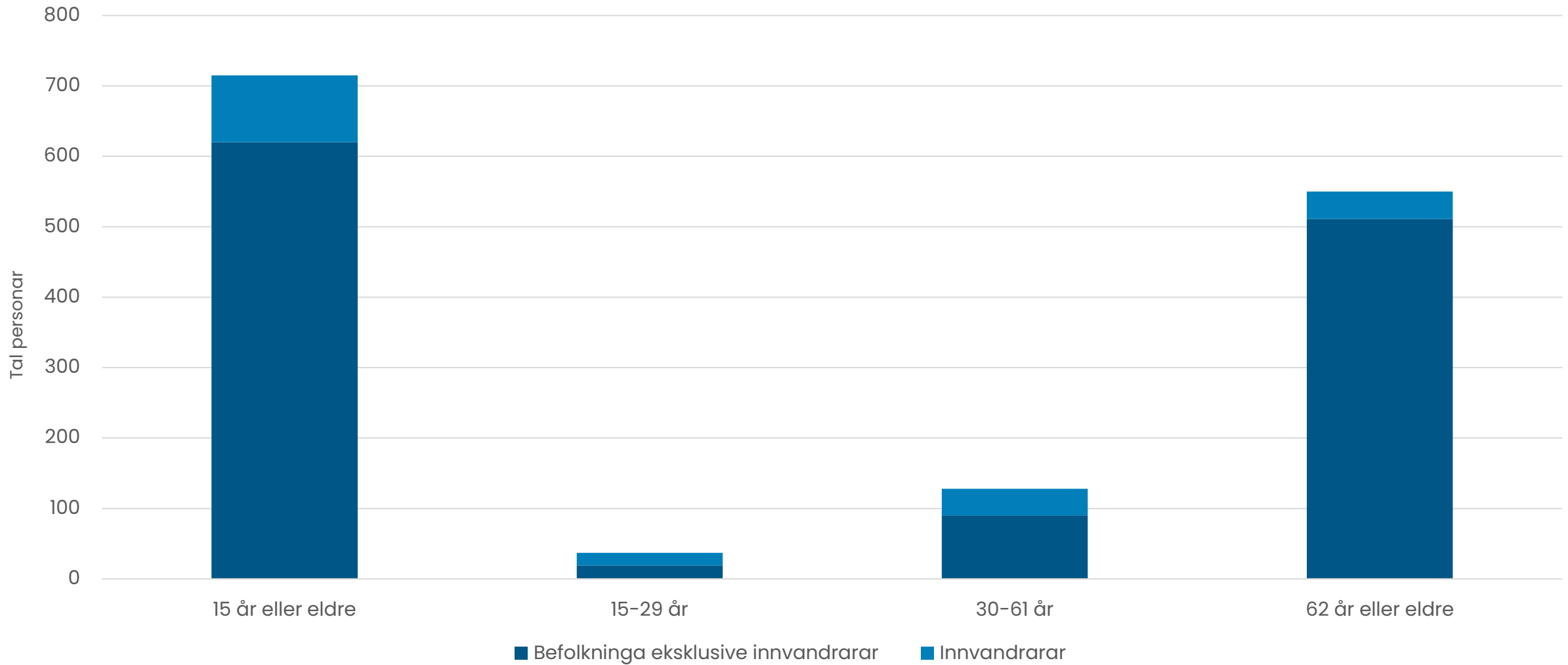
Gjennomføring i vidaregåande etter heimkommune, 2018-kullet

Alle utdanningsprogram

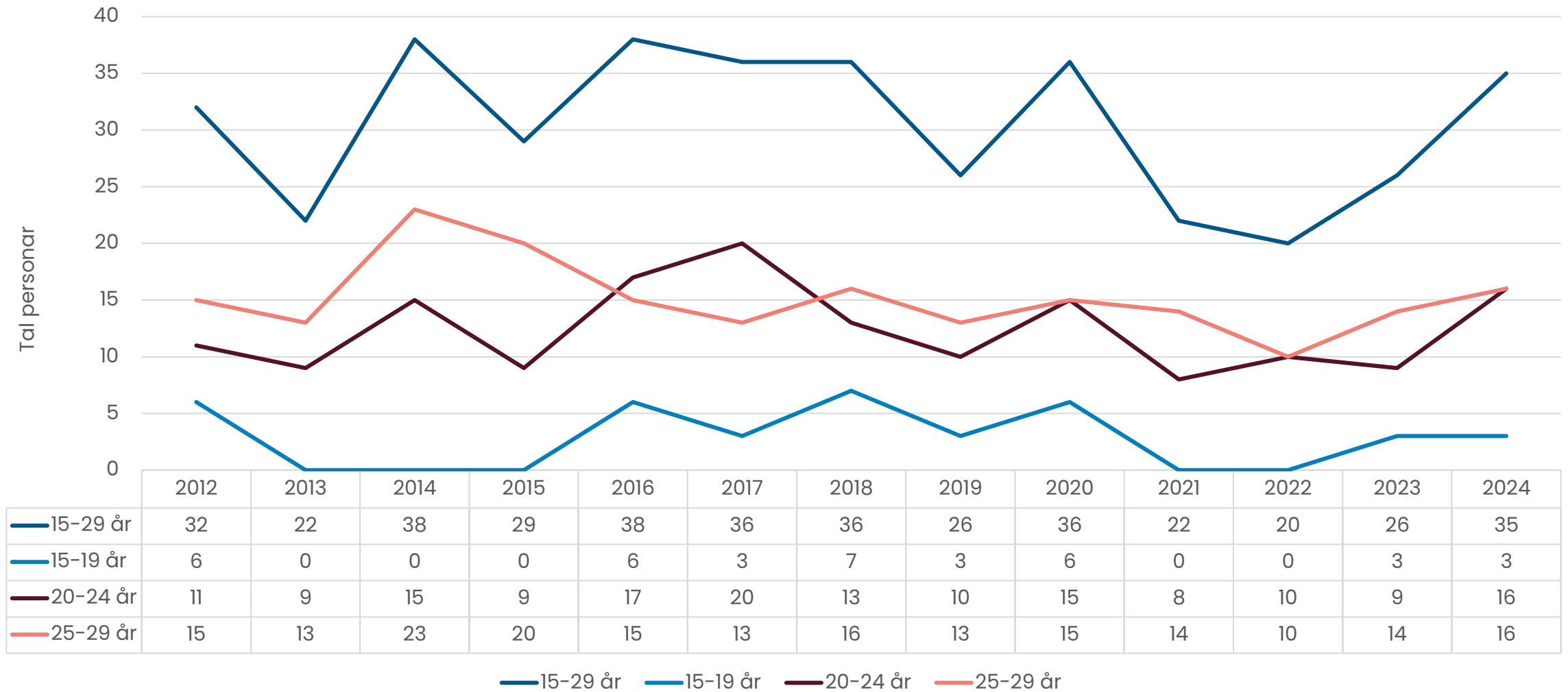




Tal personer utanfor arbeid, utdanning og arbeidsmarknadstiltak, 2024

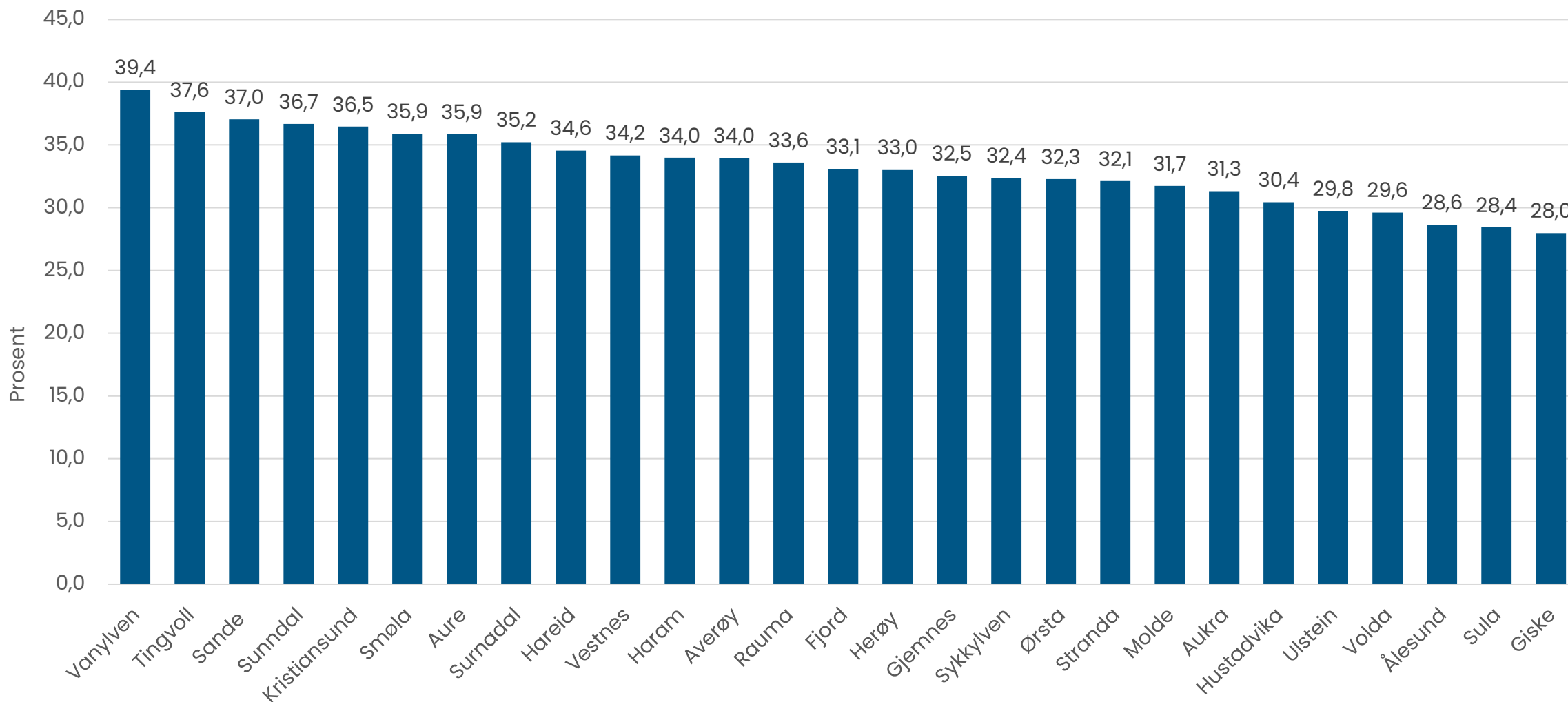


Ungdom som ikkje er i arbeid, utdanning eller arbeidsmarknadstiltak (NEET)

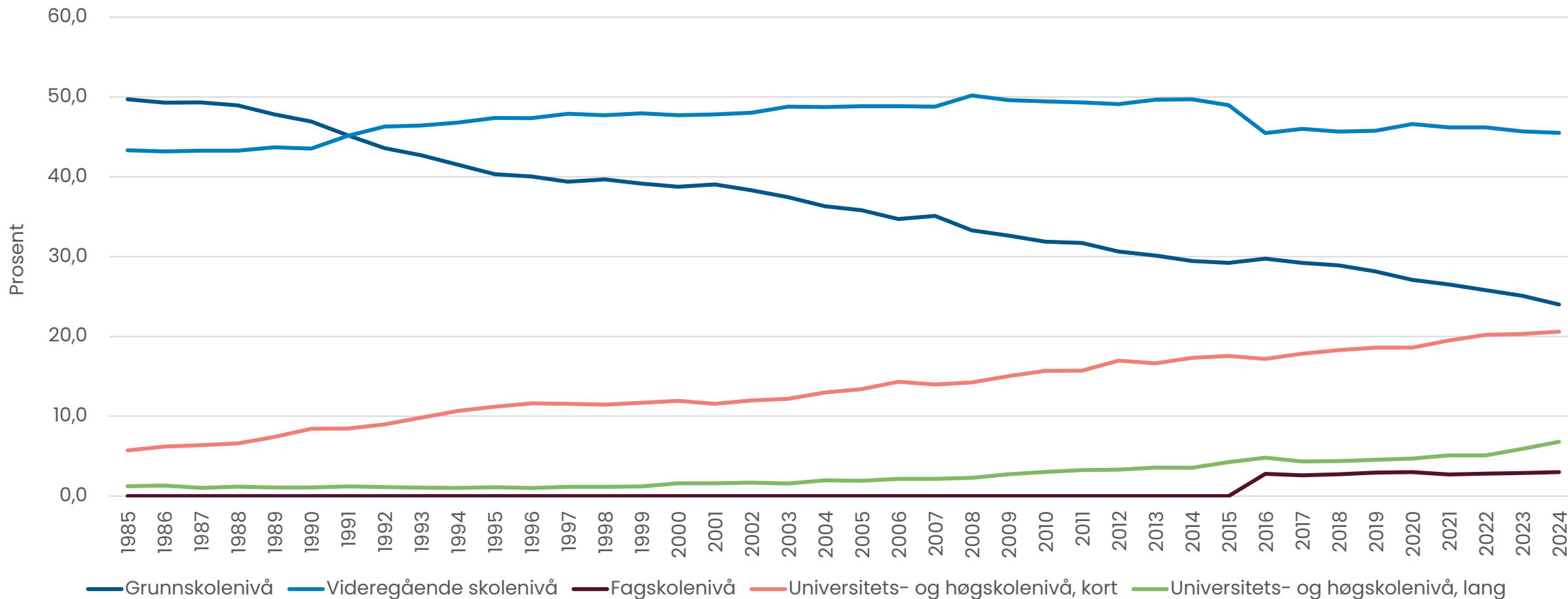




Andel av befolkninga (15 år og eldre) som er utanfor arbeid, utdanning og arbeidsmarkedstiltak, 2024



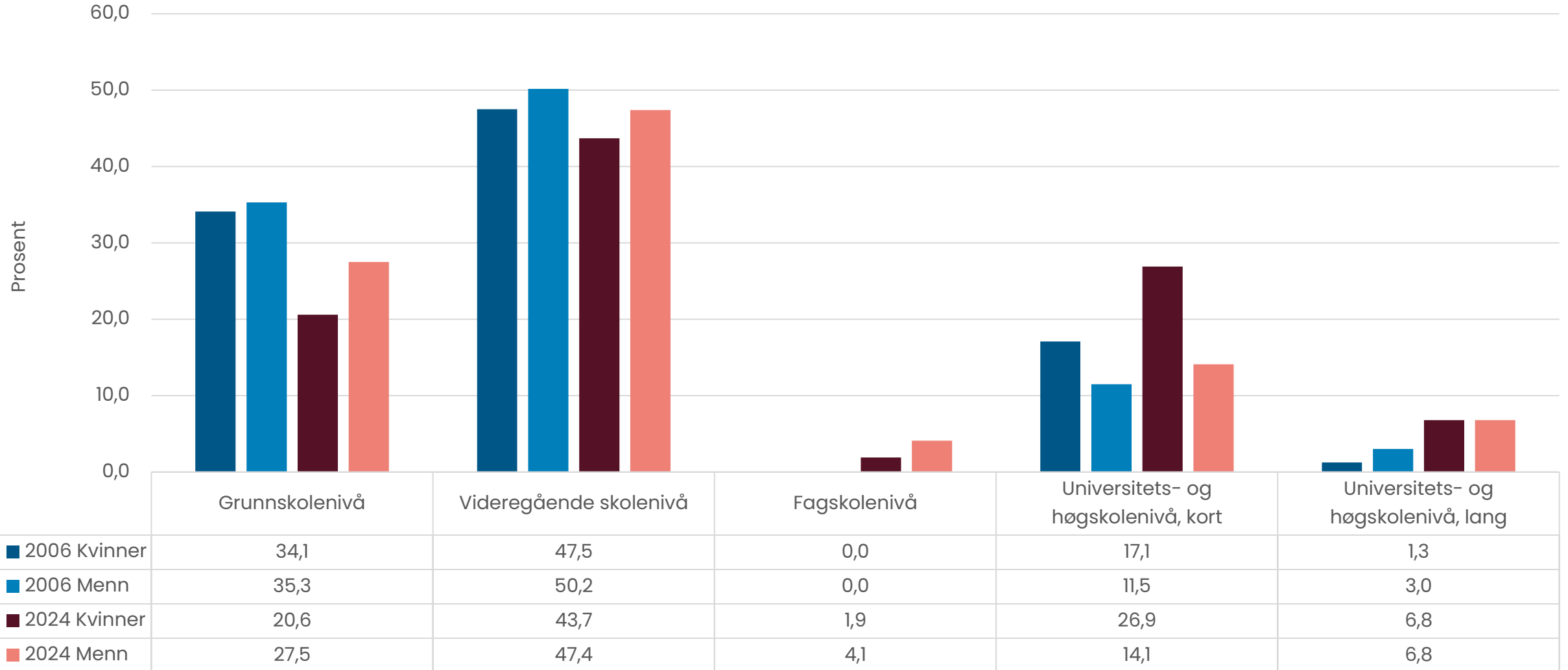
Utdanningsnivået i befolkninga*



*Befolkninga er her rekna som dei som er 16 år og eldre, i.e. etter grunnskole. Fagskole er inkludert i vidaregåande skole fram til 2016.

Kjelde: SSB

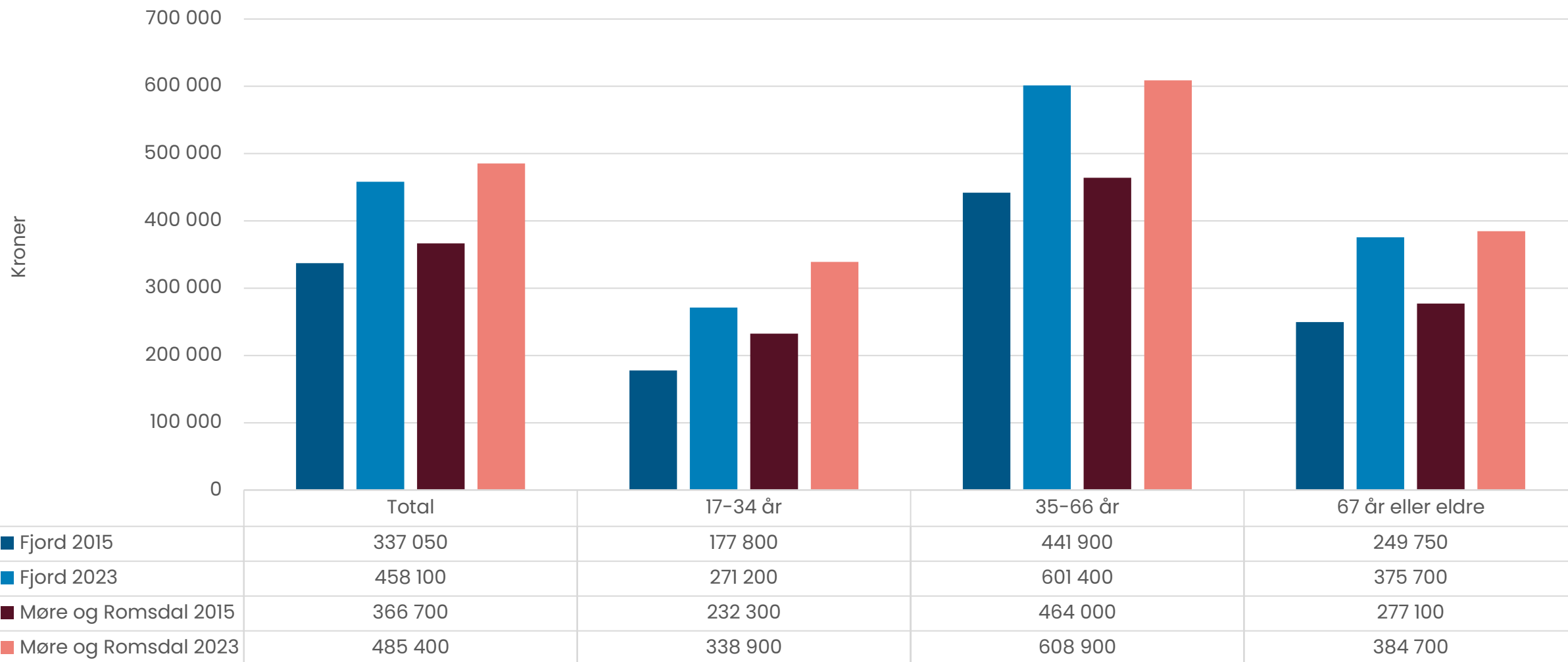
Utdanningsnivået i befolkninga*, etter kjønn, 2006 og 2024



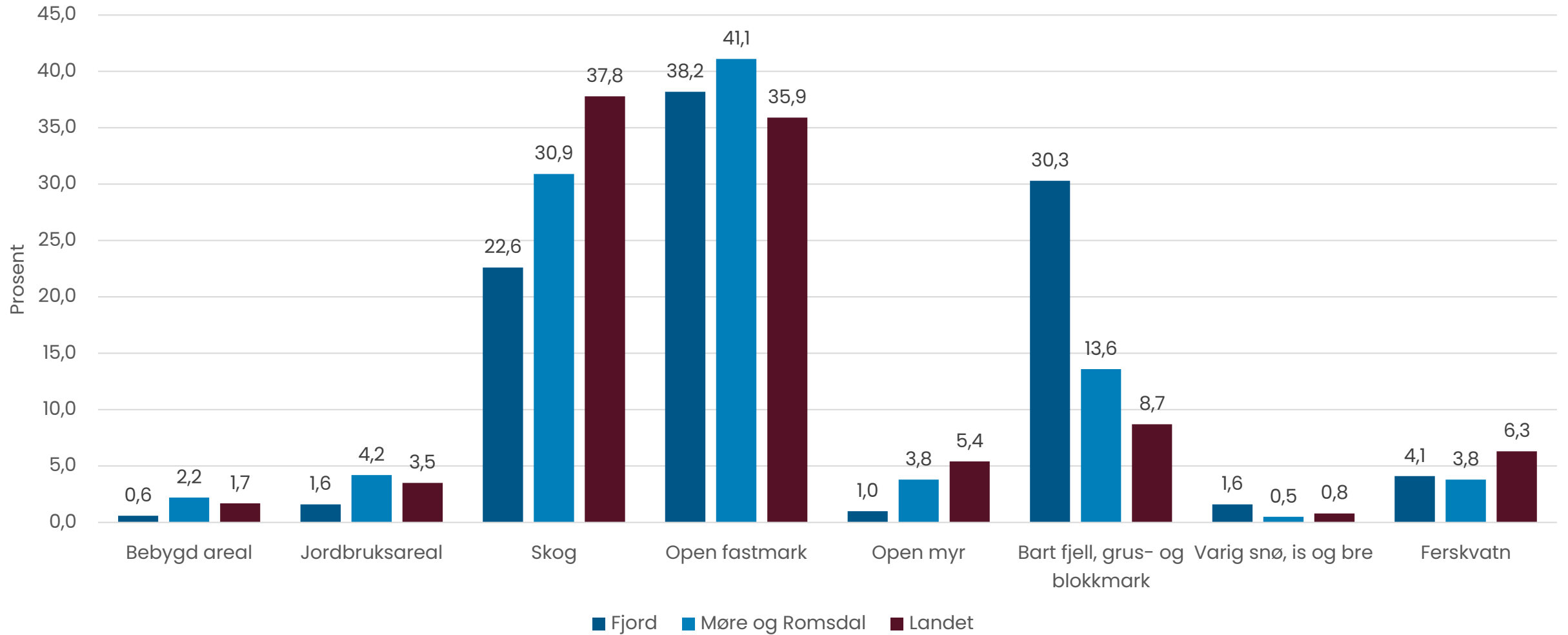
*Befolkninga er her rekna som dei som er 16 år og eldre, i.e. etter grunnskole. Fagskole er inkludert i vidaregåande skole fram til 2016.

Kjelde: SSB

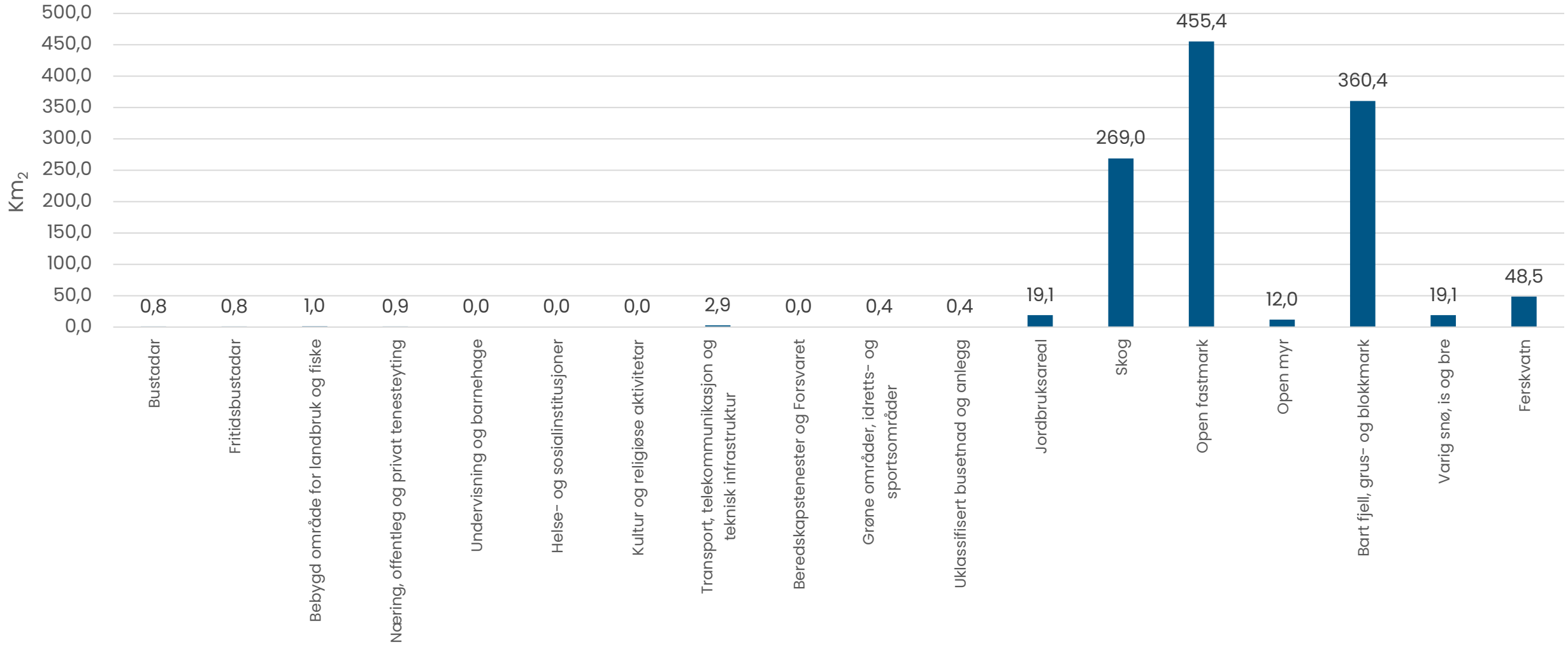
Median bruttoinntekt 2015 og 2023



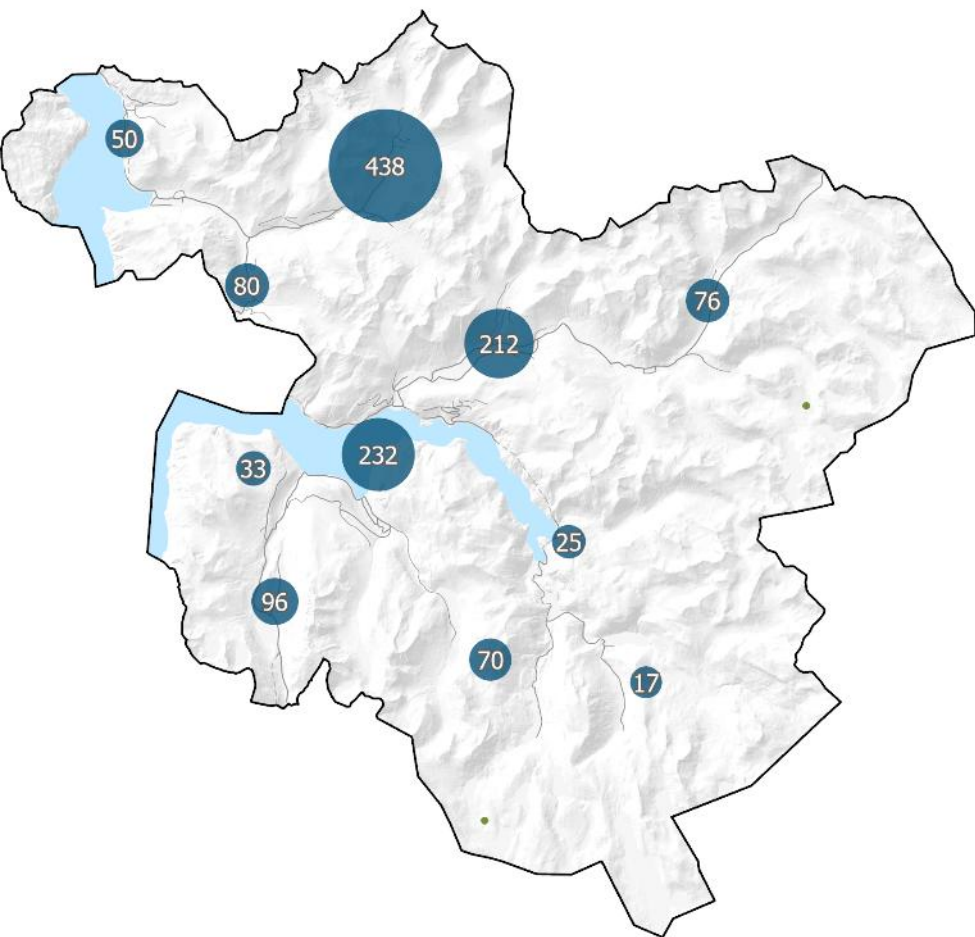
Samla arealbruk og arealressursar, i prosent, kommune, fylket og landet, 2025



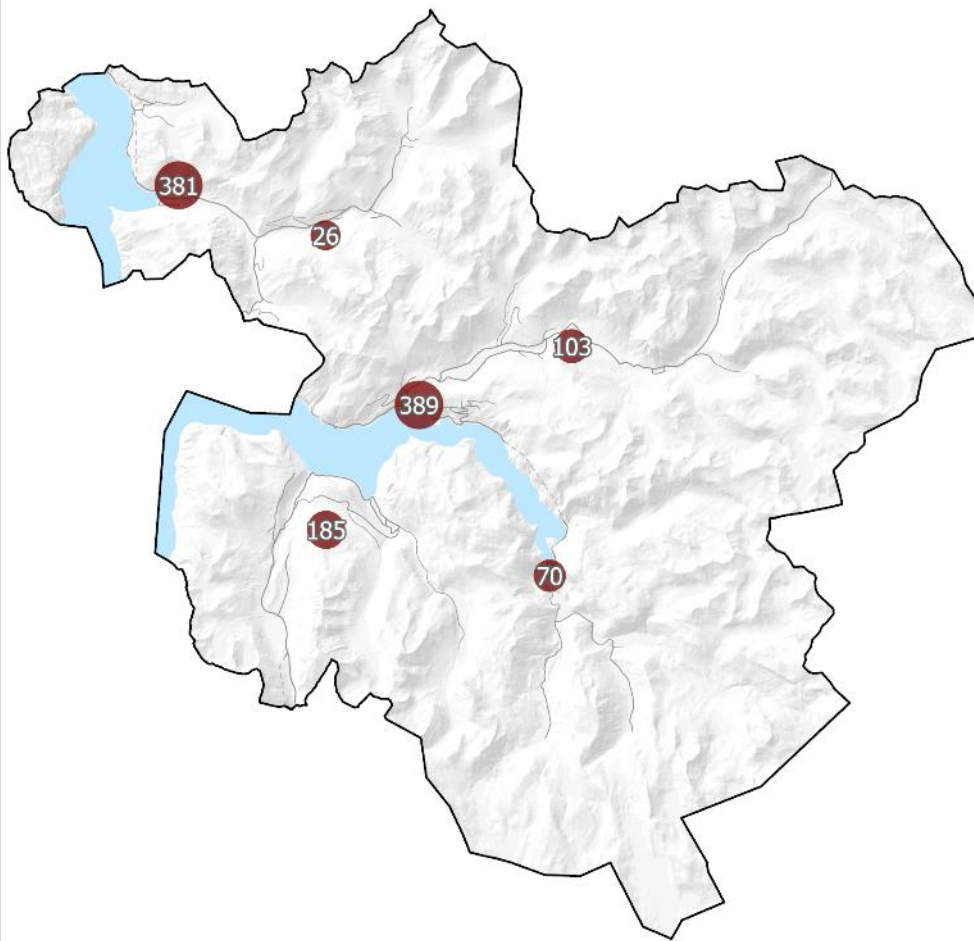
Samla arealbruk i kommunen, i km₂, per 2025



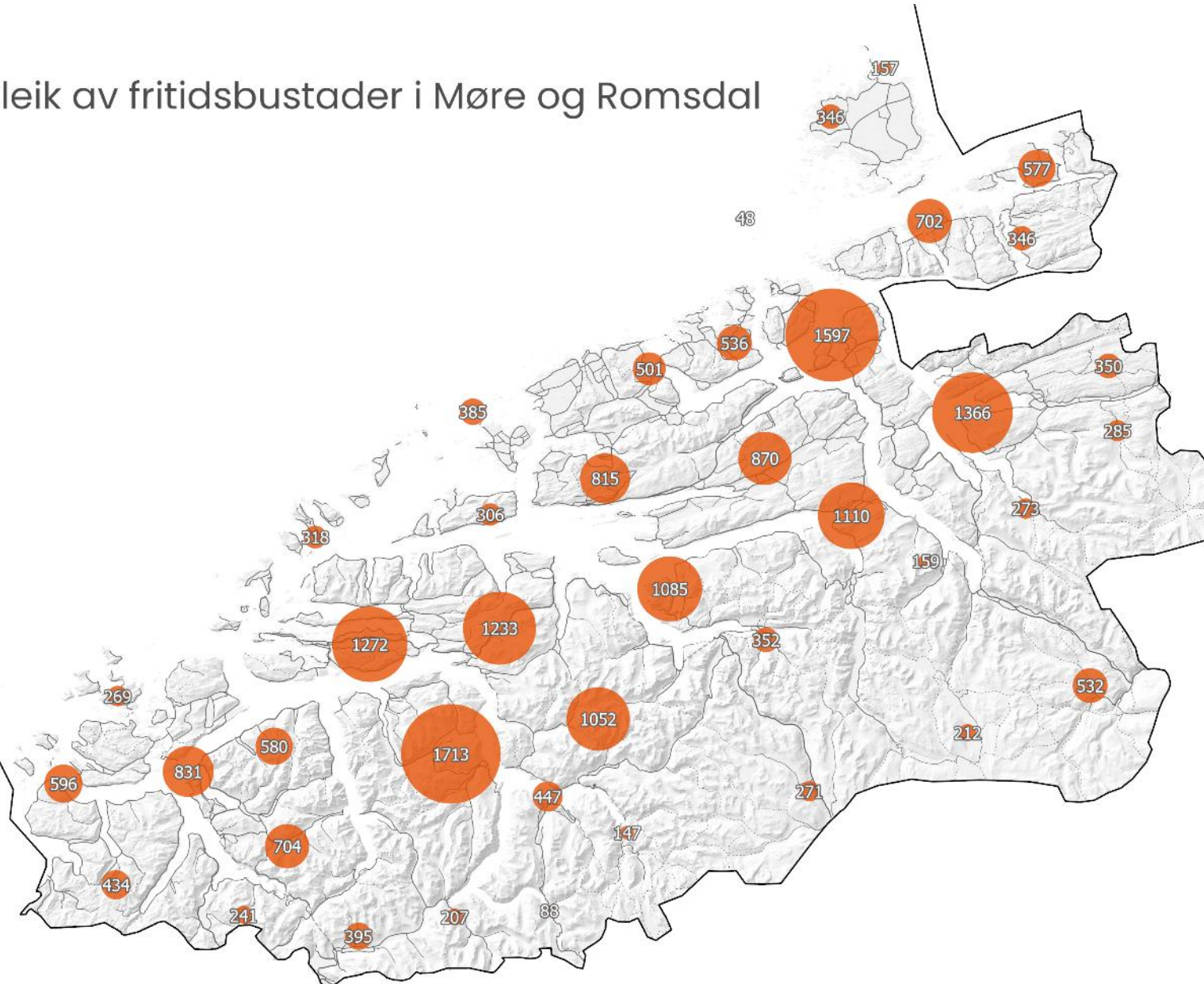
Tettleik av fritidsbygg



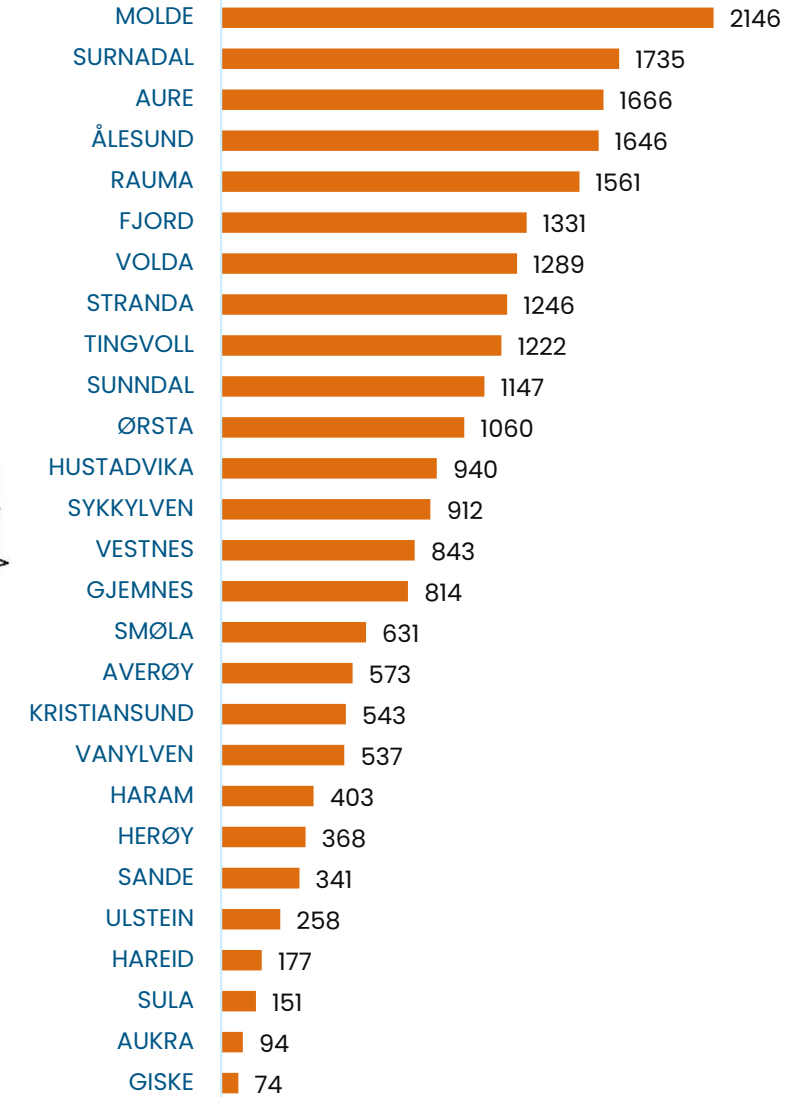
Tettleik av bustadbygg



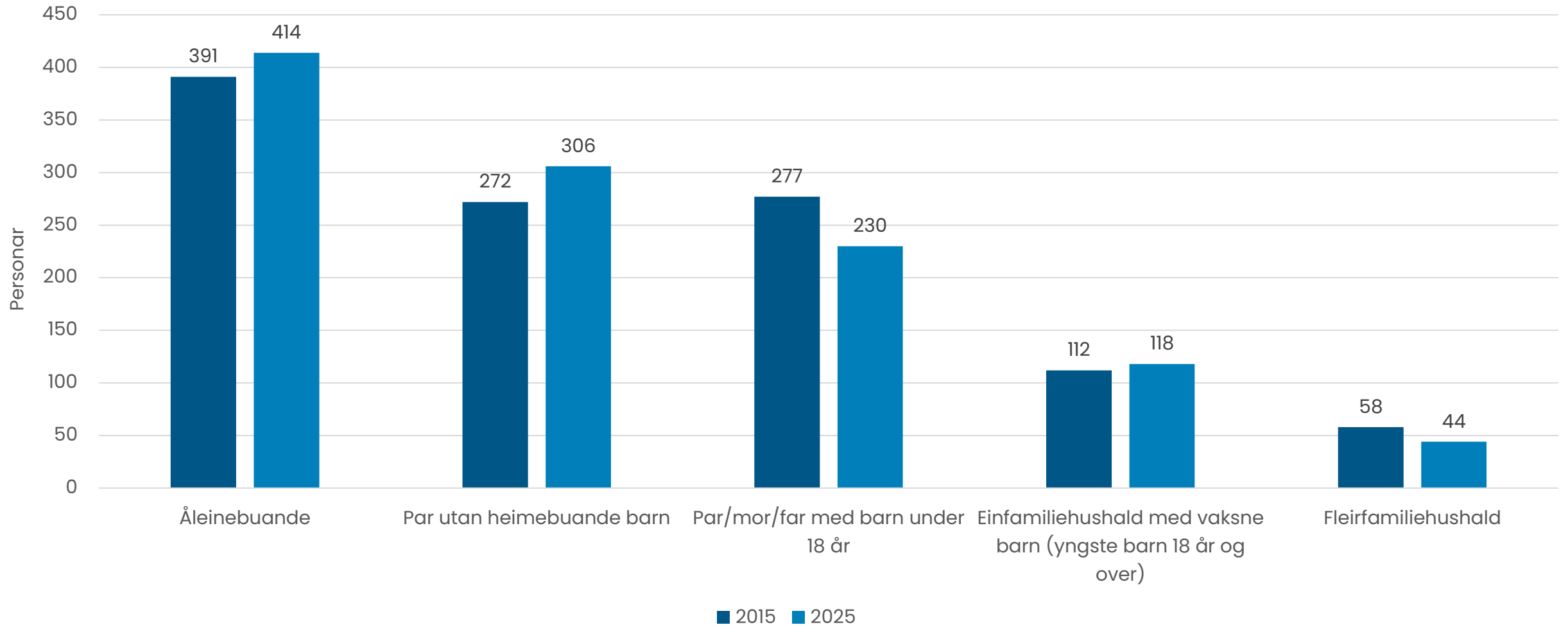
Tettleik av fritidsbustader i Møre og Romsdal



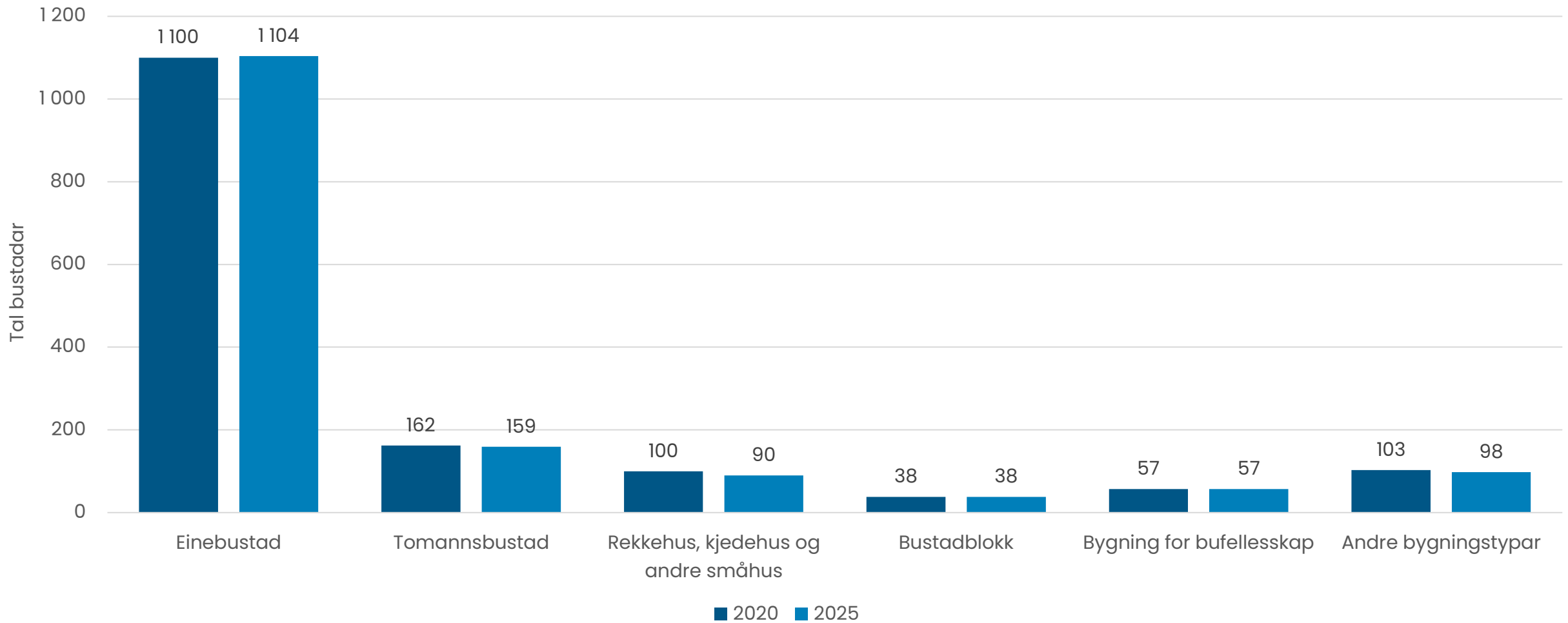
Tal på fritidsbustader kommunefordelt



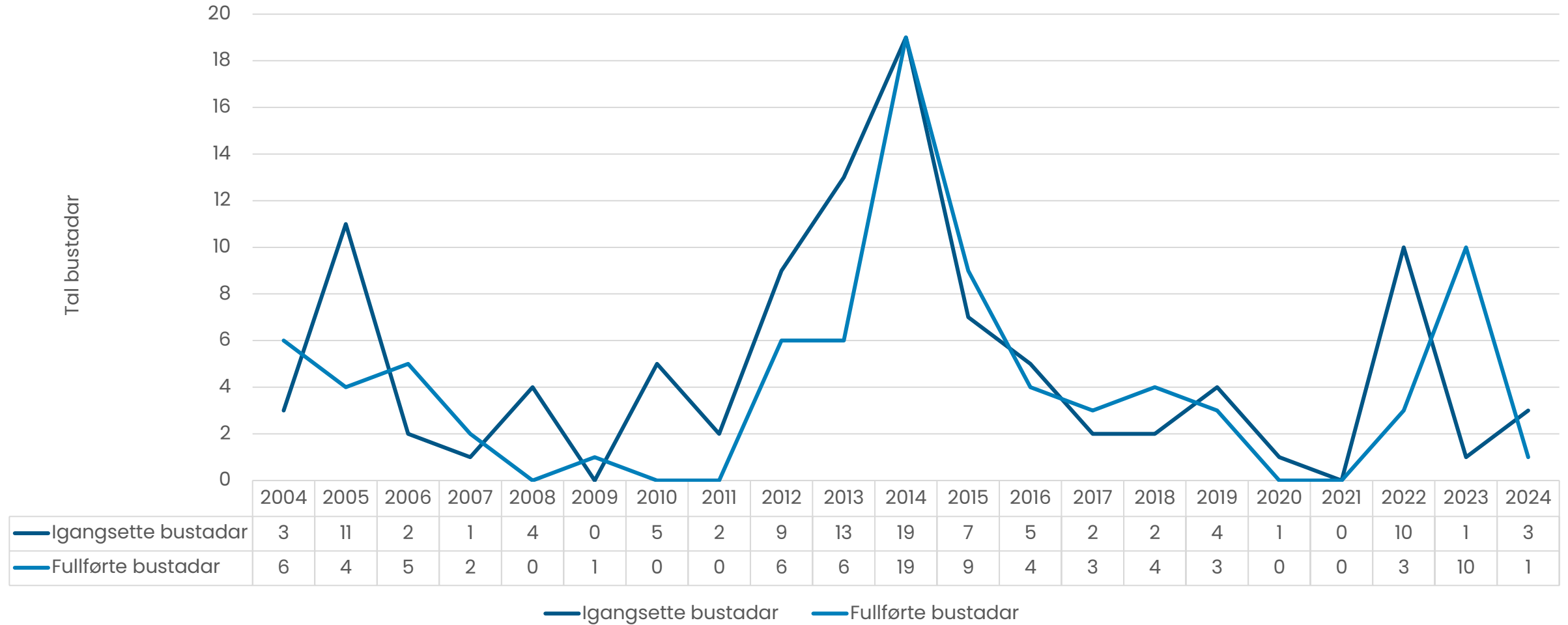
Hushald etter type



Bustader etter type



Igangsette og fullførte bustadar



Folkehelse og levekår

Møre og Romsdal fylkeskommune gjennomførte i 2021 ei stor folkehelseundersøking. Statistikk frå undersøkinga er presentert i tidlegare utgåver av Kommunestatistikken:

[Folkehelseundersøkinga - Kommunestatistikken](#)

[Folkehelseundersøkinga - Mr-fylke](#)

Ungdata-undersøkinga gir nyttig informasjon om unge og deira oppvekstvilkår:

Alle kommunane i Møre og Romsdal forutan Ålesund gjennomførte undersøkinga i 2024. Ålesund kommune gjennomførte i 2023.


<https://www.ungdata.no/>



Møre og Romsdal
fylkeskommune



ungdata OM UNGDATA • KOMMUNERAPPORTER • SØK I KARTET • NYHETER • TEMA • FORSKNING • UNGDATASENTERET • ENGLISH



Finne Ungdata-tall for din kommune

Hvordan er det å vokse opp i ulike steder i Norge? Bruk kartet til å finne og sammenlikne tall fra kommuner. Se resultater for ulike tema som rus, venner, framtid og mange flere.

SØK I KARTET

Klikk på knappen eller kartet for å se resultater for ulike kommuner.