


# Liste des modifications

Version: 7.2.3



# TachoScan Control

## Liste des modifications

© 2002 - 2025 INELO Polska Sp. z o.o. Tous droits réservés

*Tout tirage de copies, saisie de modifications, transfert, communication au public et utilisation de ces textes exige l'accord préalable et écrit de l'éditeur.*

*Les noms des entreprises et des produits mentionnés dans la présente notice d'instruction peuvent être les noms et les marques protégés. L'éditeur et l'auteur ne réclament pas de droits sur eux.*

*Bien qu'un soin particulier ait été apporté à la rédaction de ce document, ni l'éditeur ni l'auteur ne peuvent être tenus responsables des erreurs et des omissions ni des dommages résultant de l'utilisation des informations contenues dans ce document. Ni l'éditeur ni l'auteur ne sont pas responsables des revenus non recouverts ni des dommages économiques causées directement ou indirectement par ce document.*

*Les fenêtres du logiciel présentées dans les images (les screens) présentés dans la présente notice d'instruction peuvent avoir une forme et un contenu différents par rapport aux fenêtres de la version possédée du logiciel. Cette différence peut apparaître notamment dans le cas de la version du logiciel autre que la version de l'instruction.*

### Production:

**INELO Polska Sp. z o.o.**

ul. Karpacka 24/U2b  
43-300 Bielsko-Biała  
POLAND  
[www.inelo.pl](http://www.inelo.pl)

*Attention ! Les exigences minimales du programme ont changé avec la version 7.2.3.*

*Exigences minimales actuelles :*

- *Système d'exploitation : Windows® 10, Windows® 11 + toutes les mises à jour disponibles via Windows Update ;*
- *Ordinateur avec processeur de 1 GHz ou plus rapide ;*
- *2 Go de RAM disponible ;*
- *Port USB ;*
- *Résolution d'écran : 1280 x 768 ;*
- *Scanner pour numérisation des disques (recommandé par le fabricant : Canon LiDE 70, LiDE 100 ou LiDE 200) ;*
- *Optionnel : numérisation multiple de disques et documents : scanner Plustek SmartOffice ps283 ;*
- *Lecteur de cartes numériques et câble pour tachygraphe ou un des appareils pour la lecture des données des cartes et tachygraphes : TachoCard Reader, TachoReader Basic, TachoReader Combo Plus, TachoDrive, Optac, DownloadKey.*

### Capture d'écran

*(menu : Aide)*

- L'option **Imprimer la capture d'écran** a été ajoutée avec le raccourci clavier **Ctrl+P**.
  - Après avoir sélectionné **Imprimer**, une capture d'écran est effectuée et envoyée à l'imprimante par défaut.
  - La sélection de **Non-default printer** permet de choisir une autre imprimante dans la liste déroulante.
  - L'orientation de l'impression s'ajuste automatiquement à la taille de la fenêtre.
  - Le fichier d'impression est enregistré sous le nom **TSControl Screenshot**.

### Rapport d'activité dans le pays donné – Alertes sur les différences entre saisie manuelle et pays GNSS

(menu: Rapports -> Rapport d'activité dans le pays donné)

- Ajout d'une colonne **GNSS** indiquant le pays (ou les pays) de la saisie selon les données GNSS.
- Ajout d'alertes sur les écarts entre la colonne Pays (saisie manuelle du conducteur) et la colonne GNSS.
  - Message sous **Conducteur/Véhicule** : **Conflit de sections étrangères. Erreur de saisie possible du conducteur.**
  - Les entrées avec conflit détecté sont marquées en rouge.

### Modifications des avertissements concernant la différence entre l'heure de la position GNSS et l'heure du tachygraphe/carte conducteur

- Le programme affiche des avertissements lorsque la date et l'heure de la position GNSS sont antérieures ou postérieures à la date et à l'heure de l'activité selon le tachygraphe (déterminées à partir des données du tachygraphe et de la carte conducteur). Les avertissements apparaissent aux emplacements suivants :
  - dans le rapport **Infractions et indices de manipulations** dans l'onglet **Indices de manipulation**,
  - dans la fenêtre d'aperçu/édition du jour de la carte conducteur, onglet **2**, dans la section **Lieu** et dans le **Lieu de rapport**,
  - dans la fenêtre d'aperçu des données du tachygraphe numérique/smart tachygraphe, dans l'onglet **Activités, événements et anomalies** ainsi que dans le **Rapport des données du tachygraphe – Activités, événements et anomalies**.

(menu: Données -> Données des cartes conducteur et des feuilles d'enregistrement -> Liste des disques / jours de carte -> Fenêtre de prévisualisation/d'édition du jour de la carte de conducteur -> Onglet n° 2 -> Lieu)

- Dans la section **Lieu**, une colonne **Temps GNSS** a été ajoutée.
- Le contenu des colonnes **Date et heure** et **Temps GNSS** est affiché en rouge si une différence est constatée entre la date et l'heure de la position GNSS et la date et l'heure de l'activité selon le tachygraphe.
  - De même, le contenu des colonnes **Date et heure** et **Date et heure GNSS** est marqué dans le **Lieu de rapport**.

## TachoScan Control 7.2.3

(menu: Données -> Données des tachygraphes numériques -> Liste des jours des tachygraphes numériques -> Fenêtre de prévisualisation des données du tachygraphe numérique / smart tachygraphe -> Activités, les événements et les anomalies du tableau)

- Le contenu des colonnes **Date**, **Durée** et **Temps GNSS** est affiché en rouge si une différence est constatée entre la date et l'heure de la position GNSS et la date et l'heure de l'activité selon le tachygraphe.
  - De même, le contenu des colonnes **Date**, **Durée** et **Temps GNSS** est marqué dans le **Rapport des données du tachygraphe – Activités, événements et anomalies**.

(menu: Paramètres -> Paramètres d'analyse -> Avertissements)

- Les avertissements ci-dessus sont affichés en fonction de l'état d'activation et de la valeur du paramètre **Avertir lorsque la date et l'heure de la position GNSS diffèrent de la date et de l'heure du tachygraphe ou de la carte d'au moins [ ] minutes** ainsi que de la condition **Générer une alerte si l'écart entre l'heure GNSS et l'heure du tachygraphe est d'au moins [ ] minutes de conduite**.

### Numéro de semaine sur Graphique hebdomadaire et Graphique mensuel

(menu: Rapports -> [115] Graphique hebdomadaire et [116] Graphique mensuel)

- Les numéros de semaine ont été ajoutés à **Graphique hebdomadaire** et **Graphique mensuel** ainsi que dans leurs impressions.
  - La semaine à cheval sur décembre et janvier est comptée dans l'année où elle contient le plus de jours.
    - Exemple: la semaine entre le 30 décembre 2024 et le 5 janvier 2025 est la 1ère semaine de 2025, car elle contient plus de jours de janvier (5 jours : 1–5.01.25) que de décembre (2 jours : 30–31.12.24).

### Violation pour cabotage irrégulier

(menu : Paramètres -> Paramètres d'analyse -> Analyse -> Pack mobilité)

- Option ajoutée **Générer une infraction pour cabotage irrégulier** avec la condition **Ignorer les sections de moins de [xx] min.**
  - Infraction générée uniquement pour un véhicule transportant des marchandises, se trouvant hors du pays d'immatriculation de l'entreprise depuis plus de 7 jours.
    - Les données sont extraites de la carte conducteur et du tachygraphe.
  - Option et condition activées par défaut.

- Valeurs possibles : 0–99 min (par défaut : 15 min).

### OpenStreetMap – Génération d'itinéraires

(menu: Paramètres -> Paramètres du programme)

(menu: Rapports -> Comparaison du temps de conduite et de la distance parcourue)

- Ajout de la possibilité de générer des itinéraires hors ligne dans OpenStreetMap.
  - L'itinéraire est généré à partir des données GNSS.
- Les champs **Date de début** et **Date de fin** sont automatiquement remplis avec le dernier jour de la période contrôlée.

### Sélection de la carte




(menu: Paramètres -> Paramètres du programme -> Sélection de la carte)

- Ajout de la possibilité de choisir une carte :
  - Google Maps – carte en ligne définie par défaut ;
  - OpenStreetMap (hors ligne).
- Le choix de la carte s'applique à tous les utilisateurs et aux inspections.

### Affichage du type de chargement

(menu: Données -> Données des cartes conducteur et des feuilles d'enregistrement)

(menu: Rapports -> [115] Graphique hebdomadaire)

- Une icône indiquant le type de chargement a été ajoutée à :
  - la liste des disques du conducteur,
  - le graphique journalier,
  - le graphique hebdomadaire.
- Types d'icônes :
  -  passagers,
  -  marchandises,
  -  non déterminé,

## TachoScan Control 7.2.3

- L'icône n'est pas affichée si le type de chargement est inconnu ou si le conducteur ne possède pas de carte de conducteur de type **G2V2**.

### Désactivation de l'option Afficher sur la carte

(menu: Données -> Données des cartes conducteur et des feuilles d'enregistrement)

- Dans la liste **Lieu**, l'option **Afficher sur la carte** est désactivée lorsque:
  - la liste est vide,
  - l'événement sélectionné ne contient pas de données GNSS,
  - le point GNSS a été importé à partir de la lecture du tachygraphe numérique.
- Pour les points GNSS importés, la mention **Importation à partir du tachygraphe** a été ajoutée aux informations dans la colonne **Pays GNSS**.

### (Pologne) Nouveaux numéros d'infractions selon le barème des amendes

(menu : Rapports -> Infractions et indices de manipulations)

- Dans la colonne **Description**, les numéros d'infraction issus du barème polonais des amendes ont été précisés.
  - Le numéro d'infraction se compose d'un à trois chiffres ou lettres séparés par des points.
    - *Exemple* : Infraction : 5.1.1 – Dépassement du temps maximal de conduite journalière jusqu'à 1 heure.

### (Suède) Nouveaux statuts d'infraction pour la Police

(menu: Paramètres -> Paramètres du programme)

(menu: Rapports -> Infractions et indices de manipulations)

- Statuts d'infraction modifiés pour Inspection **Sverige - Standard**.
  - Statuts supprimés : **Ny, Godkänd, Varning**.
    - Le statut **Ej godkänd** reste inchangé.
  - Nouveaux statuts d'infraction ajoutés :
    - **Sanktionsavg** (par défaut)
    - **Böter**
    - **Rapporteftergift**

- Ingen åtgärd/rapporteftergift
- Ej brott
- Les nouveaux statuts sont considérés comme acceptés.

### (Suède) Nouvelles infractions pour la police

(menu: Rapports -> Infractions et indices de manipulations)

- Ajout de l'affichage de toutes les infractions prévues par le règlement (CE) n° 561/2006 du Parlement européen et du Conseil et le règlement (UE) n° 165/2014 du Parlement européen et du Conseil pour Inspection **Sverige - Standard**.

### (Suède) Rapport de contrôle – filtres des statuts d'infraction

(menu: Rapports -> Rapport de contrôle)

- Ajout de filtres des statuts d'infraction dans la fenêtre d'impression du **Rapport de contrôle** pour Inspection **Sverige - Standard**.
  - Le **Rapport de contrôle** affichera uniquement les infractions sélectionnées dans la fenêtre d'impression.

### (Suède) Graphique hebdomadaire et Graphique mensuel – modifications dans l'affichage des graphiques

(menu: Rapports -> [115] Graphique hebdomadaire et [116] Graphique mensuel)

- Les modifications suivantes ont été introduites pour inspection **Sverige - Standard** dans les rapports **Graphique hebdomadaire** et **Graphique mensuel** :
  - Le graphique est par défaut défilé vers les données les plus récentes.
  - Le graphique est par défaut filtré par véhicule.
    - Cette modification s'applique uniquement lors de l'ouverture des rapports **Graphique hebdomadaire** i **Graphique mensuel** depuis le menu principal **Rapports** et depuis la barre d'outils (voir : Barre d'outils).



### (Suède) Standardisation du format de date et d'heure

- Mise en place de la standardisation du format de date et d'heure pour Inspection **Sverige - Standard** dans tout le programme.
  - Format : YYYY-MM-DD [année-mois-jour] HH:MM [heure:minutes].

### (Suède) Nouveaux champs dans le formulaire de création de contrôle.

(menu: Contrôle -> Nouveau contrôle)

- Champs ajoutés pour l'inspection **Sverige - Standard** :
  - **Titel**
  - **Region**
  - **Polisområde**
  - **Sektion**
  - **Grupp**
  - **Väg/Plats**
  - **Kommun**
- Dans ces champs, les valeurs utilisées lors des inspections précédentes peuvent être sélectionnées dans la liste déroulante.
- Champ supprimé **Ärendenummer**.
- Noms standard des inspections restaurés :
  - **företagskontroll**
  - **vägbkontroll**

(menu: Contrôle en cours)

- Option supprimée **Hämta material**.

### (Bosnie-Herzégovine) Nouvelle inspection et barème des amendes

(menu: Paramètres -> Paramètres du programme -> Principal)

- Ajout de l'option **Bosna i Hercegovina – Standard** dans la section Inspection avec un nouveau barème des amendes.
  - Le barème indique les amendes pour les infractions du conducteur, de l'entreprise et du gestionnaire de transport.

- Devise : mark convertible (KM).

### (Bosnie-Herzégovine) Bulletin de Contrôle

*(menu: Rapports -> Bulletin de Contrôle)*

- Ajouté **Bulletin de Contrôle**.
  - Possibilité ajoutée de modifier le logo et le nom de l'inspection.

### (Grèce) Nouvelle inspection et barème des amendes

*(menu: Paramètres -> Paramètres du programme -> Principal)*

- Ajout de l'option **Ελλάδα – Standard** dans la section Inspection avec un nouveau barème des amendes.
  - Le barème indique les amendes pour les infractions du conducteur et de l'entreprise.
  - Devise : euro (EUR).

Inelo / **EW** EUROWAG

