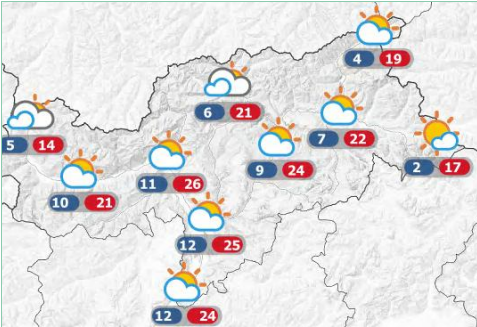






Guten Morgen liebe Gäste, wir wünschen Ihnen einen schönen Montag!



Mit einer südwestlichen Höhenströmung werden immer wieder feuchte Luftmassen Richtung Südtirol geführt. Der Montag verläuft wechselnd bewölkt mit einigen sonnigen Abschnitten. Am Nachmittag können aus den Quellwolken einzelne Regenschauer entstehen. Die Höchstwerte liegen zwischen 20° in Sterzing und 25° in Bozen.
 Dienstag: Dichte Wolken, nur etwas Sonne und im Tagesverlauf sind ein paar Schauer möglich. Mittwoch: Wechselhaft, Sonne zeigt sich nur zeitweise und vor allem in der zweiten Tageshälfte sind einige Regenschauer möglich. Vereinzelt sind auch Gewitter möglich. Donnerstag, 07.05.2026: Wolken lockern stellenweise auf, vor allem am Nachmittag können neue Regenschauer entstehen. Freitag, 08.05.2026: Mischung aus Sonne und Wolken, die Schauerneigung geht etwas zurück.

Dienstag	Mittwoch	Donnerstag	Freitag
			

Die Oswaldpromenade:

Vom Stadtteil St. Anton bis hin zum **Weinbaugelände St. Magdalena** zieht sich die sonnige Oswaldpromenade in den Rebhängen oberhalb Bozens. Direkt am Weg gelegen bietet die Terrasse des **Hotel Eberle** einen weiten Ausblick über das Weingut Eberlehof und die Hauptstadt hinüber bis nach Koblern und weiter hinunter ins **Etschtal** hinein. Ein **Frühlingsspaziergang**, der auf verschlungenen Wegen durch eine artenreiche Naturlandschaft führt und dabei so allherd bereitet hält. Im wärmeliebenden Buschwald wandelt man unter Perückensträuchern und Flaumeichen; zwischen Diptam und Sonnenröschen tummeln sich Smaragdeidechsen auf warmem Porphyrgestein und an den „Pergln“ tanken die Reben Sonne satt. Etwa 900 Meter vom **Hotel Eberle** entfernt, die **Oswald Promenade** rechts verlassend, beginnt der leicht ansteigende Weg (circa 90 Höhenmeter), der über den **Keschnweg** (Eisacktaler Kastanienweg) zur Bilderburg **Schloss Runkelstein** führt.

Neu: Die Burgenwanderung von Bozen bis Terlan

Der etwa 20 km lange Burgenweg „Castelronda“ verbindet die Schlösser und Burgruinen von Bozen, Jenesien und Terlan: Schloss Runkelstein, Schloss Rafenstein, Ruine Greifenstein (Sauschloss), Ruine Helfenberg und Burgruine Neuhaus (Maultasch). Die Wanderer werden mit den Aussichten auf die schönsten Schlösser und Burgruinen des Gebietes belohnt. Der Weg startet am Schloss Runkelstein in Bozen und führt zur Talstation der Jenesier Seilbahn vorbei bis zur Burgruine Rafenstein. Danach geht es nach Glaning, vorbei am Gasthaus Noafer über die Burgruine Greifenstein (Sauschloss) und weiter zur Burgruine Helfenberg, die gleichzeitig auch herrliche Panorama über die Umgebung bietet. Der Abstieg nach Terlan führt an Schloss Neuhaus (Maultasch) und hier endet der Burgenweg „Castelronda“. Gestartet werden kann wahlweise in Bozen, Jenesien oder Terlan, aber es ist auch möglich nur kürzere Teilstrecken nach Belieben zu begehen. Wir empfehlen vor allem im Frühling, Herbst und Winter.

Salate vom Büffet

Consomme mit Gemüsestreifen

Käseknödel mit Parmesan/Butte

Rosa gebratene Tagliata vom einheimischen Rind oder gratinierte Lauchpalatschinken

Vanilleeis mit heißen Himbeeren



Wiesel's Weinempfehlung:
Merlot, Kellerei Bozen, Graf v.
Huyn, 29,00€

Der Witz des Tages:

Mitternacht in einer kleinen Bar. Der Wirt steht mit ein paar Gästen an der Theke. Plötzlich geht die Tür auf, ein Mann kommt herein und bestellt eine Flasche Champagner. Als er diese bekommen hat, lässt er den Korken knallen und ruf laut: "Prosit! Neujahr!" "Was soll denn der Quatsch?", weist ihn der Wirt zurecht. "Wir haben OSTERN!" "Ostern?", stammelt der Mann perplex. "Oh je, das gibt Ärger. So lange war ich noch nie feiern..."

Allergene: Bitte wenden Sie sich an unsere Mitarbeiter!

Wir verwenden ausschließlich Produkte und Lebensmittel aus Südtirol bzw. Italien

Wanderung von Deutschnofen nach Kohlern

Anfahrt: Mit dem Bus Nr. 182 nach Birchabruck und dann weiter mit der 180 nach Deutschnofen
Ausgangspunkt: Endhaltestelle (gleich neben der Kirche) **Beschreibung:** Wir queren die Straße. Auf der gegenüberliegenden Seite des Parkplatzes biegt rechts eine kleine Straße ab, die an einigen Häusern vorbei aufwärts zum Ortsrand führt. Nach ca zehn Minuten biegt ein Weg mit der Markierung E5 nach links ab. Diesem Weg, der auch zusätzlich mit 1 und 2 markiert ist, folgen wir bis zum Wölflhof. Dieser erste Wegabschnitt führt durch Wald und über Wiesen mit beinahe keinem Höhenunterschied. Ab dem Wölflhof folgen wir weiterhin dem Weg E5/1 bis zum Toten Moos. Hier trennen sich die beiden Wege, und wir folgen nun dem nach links führenden Weg mit der Markierung 1. Stetig ansteigend führt der Weg zur Rotwand, bis er in eine Forststraße mündet. Diese führt steil abwärts zu den Schneiderwiesen. Wir queren die Schneiderwiesen und folgen weiterhin dem Weg mit der Markierung 1 nach Bauernkohlern. Am unteren Dorfeende befindet sich die Bergstation der Seilbahn, die uns beinahe im senkrecht zurück nach Bozen bringt. **Gehzeit/ Höhenunterschied:** Ca 4 Stunden Gesamtgehzeit. 400 Höhenmeter im Aufstieg, ca 700 Höhenmeter im Abstieg. **Schwierigkeitsgrad:** Mittelschwierig; einige steile Wegstücke, die zusätzlich erschwert werden durch Geröll und Laub. **Beste Jahreszeit:** Frühling/Sommer/Herbst **Einkehrmöglichkeiten:** Gasthof Schneiderwiesen