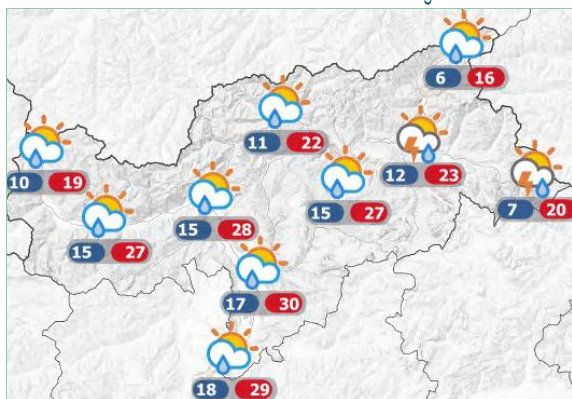






INSERE MORGENPOST 01.06.2026

Guten Morgen liebe Gäste, wir wünschen Ihnen einen wunderschönen Montag! Achtung morgen Dienstag ist in Italien FEIERTAG



Mit einer nördlichen Anströmung werden vorübergehend trockene Luftmassen herangeführt. In der Früh sind in der Osthälfte Südtirols noch ein paar Regenschauer möglich, tagsüber ist es meist trocken und mit Nordföhn sonnig. Die Höchstwerte liegen zwischen 21° im oberen Pustertal und 30° im Unterland. Am Dienstag nehmen die Wolken zu, die Sonne scheint nur mehr zeitweise. Im Laufe des Nachmittags entstehen zunehmend Regenschauer und Gewitter. Der Mittwoch beginnt stellenweise mit Regen, tagsüber wird es recht sonnig mit nur mehr lokalen Schauern. Am Donnerstag ist es wechselnd bewölkt. Am Freitag geht es unbeständig weiter.

Dienstag	Mittwoch	Donnerstag	Freitag
			

Der Bergwandertipp von heute: Die Hanickerschwaige:

Wunderschöne Almwanderung am Fuße der Rosengartengruppe mit idyllischem Blick auf die Vajolet-Türme. Vom Parkplatz gehen wir den Weg 1-7 in südöstlicher Richtung durch den Wald. Die breite Forststraße verläuft stetig bergauf in der Spur einer Rennrodelbahn. Nach etwa 20 Minuten erreichen wir den Abzweig zur Hanicker Schwaige. Wir wenden uns hier nach links und folgen dem Weg 7, welcher uns am Fuße des Rosengartens durch Wald und Wiesen nordwärts führt. Wir überqueren den ersten Lauf des Breibaches, welcher im Sommer allerdings nur sehr wenig Wasser führt und erreichen die Baumannsschwaige. Hier gehen wir nicht bis zu den Hütten, sondern überqueren den zweiten Bachlauf, wenden uns nach rechts und folgen steil bergauf dem Weg 7. Nach Verlassen des Waldes führt uns der Weg über wunderschöne, mit Blumen übersäte Almenwiesen mit herrlichem Blick auf die Felsenmassive des Rosengartens (Laurinswand). Nach ca. 1 Stunde gehen wir steil bergab zur Hanicker Schwaige, ein idealer Ort um eine ausgedehnte Rast einzulegen. Von hier aus kann man die berühmten Vajolet-Türme bestaunen. In nordöstlicher Richtung sieht man die Gesellenspitze (2186 m) und den Plafetsch (2207 m). Im Norden erstrecken sich in scheinbar greifbarer die Tschaminspitzen. Nachdem wir uns an der atemberaubenden Aussicht satt gesehen haben legen wir den Heimweg auf derselben Strecke zurück.

HEUT AM ABEND AB HALB SIEBEN

Salate vom Büffet

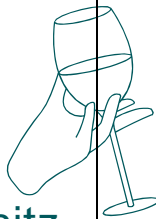
Fritattensuppe

Spinatspätzle/Sahne/Schinken

**Schmorbraten einheimisches Rind
oder
Gefüllte Paprika**

Griesschaumcreme

**Wiesel's Weinempfehlung:
Zeder Cüvee, Florian Brigl, Ansit
Kornell, Siebeneich 32,00 €**



Der Witz des Tages:

Ein Bauer sieht auf dem Markt zum ersten Mal in seinem Leben in einen Spiegel. "Das ist ja ein Bild von meinem Bruder! Er sieht ja aus wie immer: Unrasiert, eine riesige Platte am Kopf, kein Gebiss im Maul und wie immer einen fetten Rausch im Gesicht.", sagt er. "Das Bild kauf ich dir ab!", sagt er zum Verkäufer. Stolz nimmt er den Spiegel mit nach Hause und steckt ihn in das Nachtkastel. Dabei merkt er nicht, dass er von seiner Frau beobachtet wird. Sie denkt sich: "Was wird er schon wieder für ein Geheimnis haben?" Bei der nächsten Gelegenheit schaut sie nach, zieht den Spiegel aus dem Kasten, starrt ihn an und sagt: "Ich habs mir ja gleich gedacht, dass es sich um ein Weiberts handelt! Und eine solch graußliche noch dazu!"

*Für Unverträglichkeiten wenden Sie sich an die Mitarbeiter

- a) Sollten gewisse Stoffe oder Erzeugnisse bei Ihnen Allergien oder Unverträglichkeiten auslösen, teilen Sie dies bitte bei Bestellung unseren Mitarbeiterinnen und Mitarbeitern mit. Diese erteilen Ihnen gerne genaue Infos.
- b) Information zu Tiefkühlprodukte Im Bedarfsfall werden Tiefkühlprodukte verwendet.
- c) Herkunftskennzeichnung Herkunftskennzeichnung von Fleisch, Milchprodukte (Milch, Joghurt, Sahne ausschließlich Südtirol) und Eier ausschließlich Südtirol

Wir versuchen stets lokale Zutaten zu verwenden. Im Bedarfsfall werden Zutaten aus der EU und nicht-EU verwendet.

Wanderung: Zum Messnerjoch die Softvariante zur Hanickerschwaige

Vom Niger Pass ausgehend führt der leichte Wanderweg N° 1 bis zu unserer Almhütte Messnerjoch. Diese Wanderung ist sowohl im Sommer als auch im Winter begehbar. Im Winter führt eine Rodelbahn direkt von der Hütte bis zum Nigerpass. Gehzeit: 50 min, 230 Höhenmeter, 1,5 km

