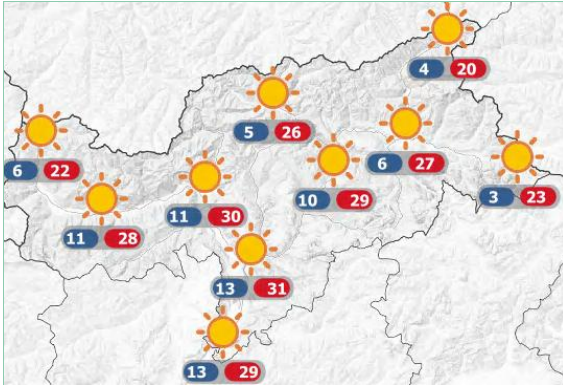






Guten Morgen liebe Gäste, wir wünschen Ihnen einen super heißen Montag



Viel Sonne und Hitze. Hochdruckeinfluss und heiße Luftmassen bestimmen weiterhin das Wetter. Zunächst ist es sehr sonnig, Restwolken lösen sich rasch auf. Am Nachmittag sind einzelne Gewitter möglich. Die Temperaturen steigen auf 30 °C bis 36 °C. Dienstag: Weiterhin sonnig und sehr warm. Mittwoch: Viel Sonne und Hitze, einzelne Gewitter möglich. Donnerstag: Sehr sonnig und heiß. Sonnig, vereinzelt Hitzegewitter. Der Freitag bringt keine wesentliche Änderung mit viel Sonnenschein weiterhin überdurchschnittlichen Temperaturen.

Dienstag	Mittwoch	Donnerstag	Freitag
			

Bindelweg (Viel dal Pan)

Berühmter Höhenweg gegenüber den Gletschern der Marmolata

Der Bindelweg (ladinisch »Vièl dal Pan«) gehört fraglos zu den schönsten Übergängen der Dolomiten. Angesichts der firngeschmückten Marmolada gewährt er einen gefahrlosen Höhenspaziergang mitten durch blumenreiche Wiesen. Da ist es einmal nicht dolomitische Felsengewalt, sondern die Masse eines grandiosen Gletscherberges, die uns fasziniert. Von dem per Gondelbahn von Canazei erreichbaren Belvedere führt dieser einzigartige Panoramaweg an den Südflanken der dunkelfelsigen Padongruppe entlang zum Lago di Fedai, von dem uns der Bus wieder zum Ausgangsort zurückbringt. Talort: Canazei, 1440 m, Erholungsort im inneren Fassatal. Ausgangspunkt: Talstation (1450 m, Großparkplatz) der Belvedere-Seilbahn in Canazei, Mittelstation (1926 m) auf Pecol, Bergstation am Belvedere (auch »Col de Rosc«, 2383 m) östlich über Canazei. Höhenunterschied/ Gehzeit: 150 m im Anstieg, 480 m im Abstieg / 2h 30min Wegbeschaffenheit: Bequeme Wanderung auf bez. breitem Weg. Viel begangen! Einkehrmöglichkeiten: Rifugio Belvedere (bei Seilbahnbetrieb geöffnet), Rifugio Sass Bece (keine Nächtigung) Rifugio Fredarola, Rifugio Viel dal Pan, Rifugio Castiglioni und Rifugio Marmolada. Mehrere Gasthöfe und Restaurants mit Sommerbewirtschaftung am Süden der Staumauer des Lago di Fedai. Wegverlauf: Vom Belvedere auf Fahrweg einen begrünten Rücken nach Nordosten abwärts zum Rifugio Belvedere, 2338 m, und jenseits hinauf (links auf einem Hügel das Rifugio Sass Bece) zum Rifugio Fredarola, 2388 m. Nun auf dem Bindelweg (Nr. 601) quer durch die grasigen Südflanken des Col del Cuc nach Osten sanft aufwärts zum Rifugio Viel dal Pan, 2436 m. Auf schmalerem Weg, weiterhin an Grashängen entlang, unterm Sasso Capello (Sass Ciapel) durch, dann hinauf zum Sattel östlich von ihm (Sellablick!) und weiter aufwärts zu einer Wegteilung. Rechts ab und südwärts über Wiesen, dann durch lichten Nadelwald hinunter. Später wird eine Felsflanke auf gutem Steig nach links (Osten) gequert. Zuletzt durch Wald in steilen Kehren nach rechts (S) zur Fedaiapassstraße am Nordende der Staumauer des Lago di Fedai, 2054 m, absteigen. Rückfahrt mit dem Bus (verkehrte im Sommer mehrmals täglich) nach Canazei.

Salat vom Büffet

Vitello tonnato

**Hausgemachte Schlutzkrapfen,
Butter und Grana**

**Zwiebelrostbraten/Röstkartoffel
oder gebackene Käsekroketten**

Creme brülee

Wiesl's Weinempfehlung:

**Perlhofer, Anzitz Ritterhof, Kaltern,
29,00 Euro**



Witz des Tages

Thomas und Michaela sind beide 55 Jahre alt und seit 20 Jahren verheiratet. Eines schönen Tages gehen beide im Wald spazieren und treffen dort eine magische Fee. Die magische Fee sagt zu den Beiden: „Ihr seid schon so lange verheiratet; ich gewähre jedem von euch einen Herzenswunsch.“ Die Frau ist übergücklich. Sie wünscht sich sofort eine Reise für beide auf die Bahamas. Die Fee: „Kein Problem.“ Puff – Hält die Frau zwei Flugtickets und ein Hotelgutschein für die Bahamas in der Hand. Der Mann sagt: „Wow, so eine Chance lass ich mir nicht entgehen. Tut mir leid Lieblich, aber ich wünsche mir eine Frau, die 30 Jahre jünger ist.“ Die Fee: „Wäre das nicht ein bisschen gemein? Bist du sicher?“ Der Mann: „Ja, ganz sicher!“ Auf einmal macht es Puff und der Mann ist 30 Jahre älter.

WICHTIGE INFOS

- a) Sollten gewisse Stoffe oder Erzeugnisse bei Ihnen Allergien oder Unverträglichkeiten auslösen, teilen Sie dies bitte bei Bestellung unseren Mitarbeiterinnen und Mitarbeitern mit. Diese erteilen Ihnen gerne genaue Infos.
 - b) Information zu Tiefkühlprodukte Im Bedarfsfall werden Tiefkühlprodukte verwendet.
 - c) Herkunftskennzeichnung Herkunftskennzeichnung von Fleisch, Milchprodukte (Milch, Joghurt, Sahne ausschließlich Südtirol) und Eier ausschließlich Südtirol und Italien
- Wir versuchen stets lokale Zutaten zu verwenden. Im Bedarfsfall werden Zutaten aus der EU und nicht-EU verwendet.

Eine Gipfelwanderung in den Dolomiten: Traumtour der Piz Boe, die Seilbahn auf den Sass Pordoi ist geöffnet

Der Piz Boè gilt als der „leichteste“ Dreitausender der Dolomiten, weil er - der Seilbahn sei dank - in gut einer Stunde zu erreichen ist. Einige schwierige Abschnitte sind mit Seilen gesichert. Wegbeschreibung: Vom Pordoijoch führt eine Seilbahn zum Sass Pordoi auf 2950 m (Aussichtspunkt mit Panoramaterrasse und Restaurant). Der Weg von der Seilbahn geht zunächst abwärts zur Pordoischarte und dann auf einem breiten Weg – immer der Beschilderung „Piz Boè“ folgend – in angenehmer Steigung zum Gipfel. Der Weg hat wechselnde Markierungen, weil er hier den Dolomiten Höhenweg kreuzt und diesem teilweise folgt. Wenn man sich nach der Zielbeschilderung richtet, dann kann man den Aufstieg nicht verfehlen. Für den Abstieg wählt man denselben Weg bis zur Pordoischarte, wo das Schutzhaus Rif. Forcella Pordoi steht. Dann wandert man im Kar auf dem Schartenweg steil hinab zum Pordoijoch. (nur für Trittsichere und sehr Geübte)