



Municipalité de Notre-Dame-de-l'Île-Perrot

Rivière des Outaouais

Ville de Vaudreuil-Dorion













Municipalité des Cèdres

Fleuve Saint-Laurent

Plan des contraintes anthropiques

Ce plan fait partie intégrante du Plan d'urbanisme no.222 de la Municipalité de Pointe-des-Cascades

LÉGENDE

-  Limite des municipalités voisines
-  Limite de la Municipalité de Pointe-des-Cascades
-  Périmètre d'urbanisation
-  Réseau routier
-  Cours d'eau
-  Plan d'eau
-  Point de captage eau potable
-  Territoire incompatible à l'énergie éolienne et interdit à l'activité minière
-  Chemin de paysage
-  Lanière patrimoniale
-  Terrains contaminés
-  Barrages
- 1 Barrage de la Pointe-de-Buisson
- 2 Barrage de Pointe-des-Cascades

Modifications au Plan des contraintes anthropiques	
No. du règlement	Entrée en vigueur

Références cartographiques :
MRC de Vaudreuil-Soulanges

Numéro du projet : 2410-142
Format original : 11x17
Projection : NAD 83 (CSRS) / MTM zone 8
Dernière modification : 2026-02-10

0 250 500 m

1:12 500

N

••apur
créatif