












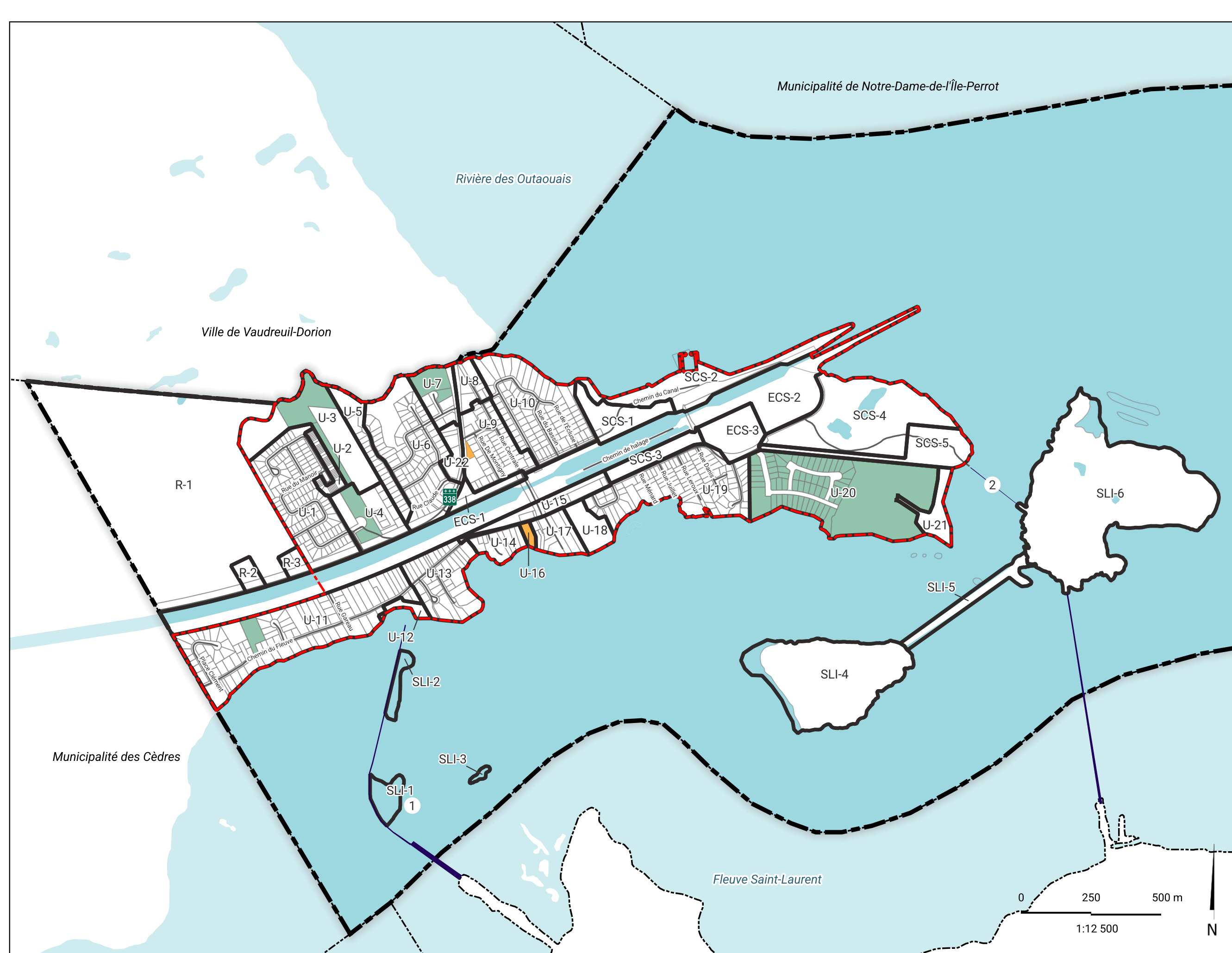


# Plan de zonage Feuillet 6

Ce plan fait partie intégrante au règlement de zonage no. 223  
de la Municipalité de Pointe-des-Cascades

## LÉGENDE

-  Limite des municipalités voisines
-  Limite de la Municipalité de Pointe-des-Cascades
-  Périmètre d'urbanisation
-  Limite de zone
-  Cadastre
-  Réseau routier
-  Cours d'eau
-  Plan d'eau
-  Terrains vacants
-  Terrains contaminés
-  Barrages
- 1 Barrage de la Pointe-de-Buisson
- 2 Barrage de Pointe-des-Cascades



Modifications au Plan de zonage	
No. du règlement	Entrée en vigueur

Références cartographiques :  
MRC de Vaudreuil-Soulanges

Numéro du projet : 2410-142  
Format original : 11x17  
Projection : NAD 83 (CSRS) / MTM zone 8  
Dernière modification : 2026-05-20

