




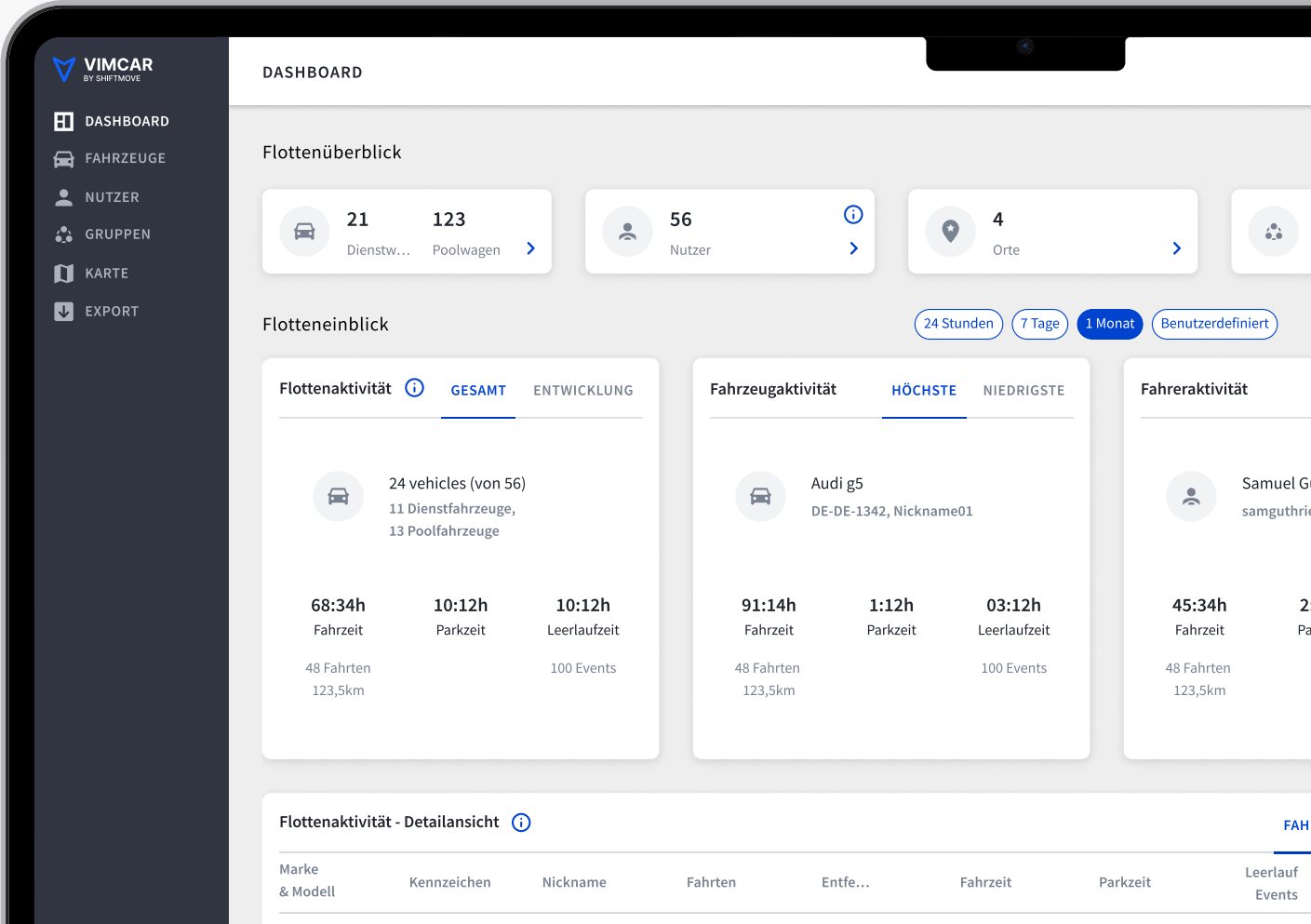
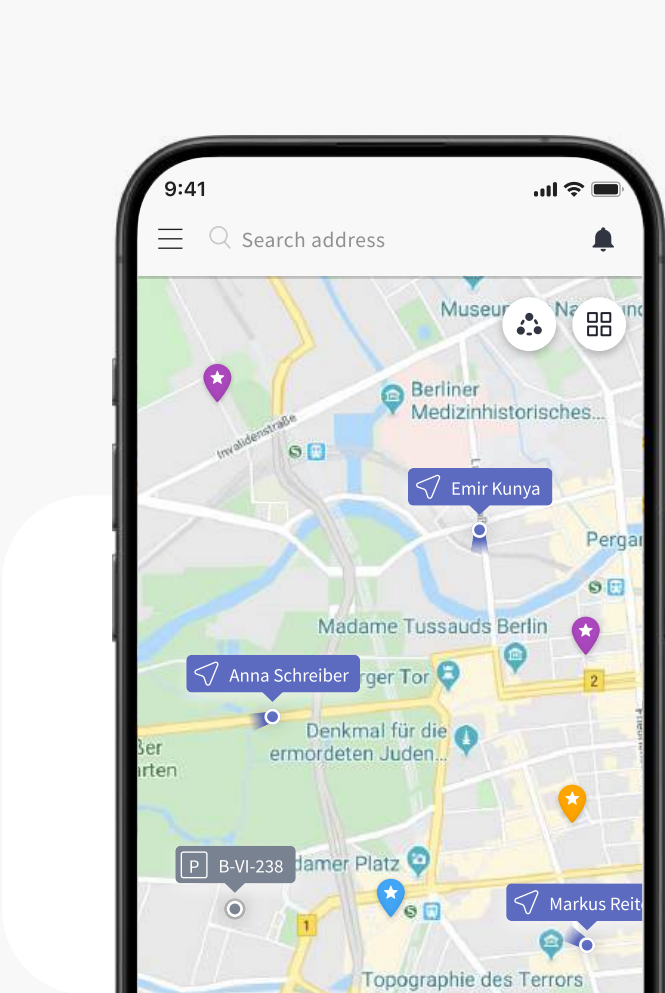
Alle Fahrzeuge in Echtzeit: Auf einen Klick mit Fleet Geo

www.vimcar.de



Fleet Geo – für Ihre zuverlässige Fuhrpark Kontrolle

Fleet Geo informiert Sie mit GPS-Tracking in Echtzeit über alle Fahrzeuge, deren Fahrer:innen und Einsätze. Mit Funktionen wie Live-Ortung, Tourenplanung und Diebstahlwarnung haben Sie eine bessere Kontrolle über Ihren Fuhrpark. So können Sie jederzeit die richtigen Entscheidungen treffen und Einsätze optimal koordinieren. Außerdem übernimmt Fleet Geo zeit-intensive Dokumentationsaufgaben für Sie.



Fleet Geo

Zuverlässige Fuhrpark-
Kontrolle in Echtzeit.

13,90 €

mtl. pro Fahrzeug | zzgl. MwSt.

30 Tage Testversion  1-4

Für kleinere Fuhrparks

Konditionen

Preis / Monat / Fahrzeug	13,90 € zzgl. MwSt.
Geld-zurück-Garantie ¹	30 Tage
Kostenfreier Versand	✓

Paketinhalt

Fleet Geo Web Anwendung	✓
Fleet Geo Fahrer App	✓
Kundenservice	✓
OBD-Stecker oder Vimcar Box	✓
DSGVO Datenschutz	✓
Selbstinstallation (Plug & Play)	✓

Features

Datenschutzkonformes GPS-Live-Tracking mit Verkehrsdaten	✓
Detaillierte Routendokumentation	✓
Automatische Kilometerstand Aktualisierung	✓
Flottennutzungsanalyse	✓
Export von Fahrtdaten	✓
Zeitfenster und Geofences	✓
Fahrzeugmanagement	✓
Standortmanagement	✓
Datenschutz für Privatfahrten	✓
Fahrer-ID ²	Add-on (optional)
Fleet Geo API	Add-on (optional)

Alle Preise beziehen sich auf eine jährliche Zahlung im Voraus und verstehen sich zzgl. gesetzlicher MwSt.

¹ 30 Tage Geld-zurück-Garantie gilt nur für Neukund:innen.

² Pro Fahrer zusätzlich 2,90 €.

Kostenlos testen

Angebot anfragen >

Für bis zu 4 Fahrzeuge

Intelligente Funktionen für Ihren Fuhrpark

Live Fahrzeugortung

Alle Fahrzeuge live im Blick

Dank der übersichtlichen Karte von Fleet Geo wissen Sie stets, wo sich Ihre Fahrzeuge und Fahrer:innen befinden.

Zusätzlich sehen Sie das aktuelle Verkehrsaufkommen und ob z.B. Fahrer:innen im Stau stehen oder pünktlich bei den Kund:innen ankommen.

Da Sie alle Entfernungen und Fahrtzeiten in Ihrem Fuhrpark sofort erfassen, können Sie Fahrten-Einsätze einfach und flexibel steuern und schnell auf Kundenanfragen reagieren.

Routendokumentation

Fahrten automatisch erfassen

Fleet Geo erfasst automatisch alle gefahrenen Strecken, Stopps, Standzeiten und Geschwindigkeiten.

Individuelle Filter ermöglichen Standort- und Arbeitszeitcheck und eine Effizienz-Auswertung der Routenaufteilung.

Mit einem Klick können Sie Details Ihrer Fahrten direkt in eine Excel Tabelle exportieren, um für Ihre Kund:innen Zeiterfassungsbögen und Liefernachweise zu erstellen.

Optionales Add-on: Fahrer-ID

Mehr Transparenz mit der Fahrer-ID

Sie wissen, wer wo unterwegs ist oder war und welche Strecken zurückgelegt hat. So können Sie den Einsatz Ihrer Fahrzeuge besser planen und Aufträge flexibler vergeben.

Ihre Fahrer:innen erhalten einen kleinen Hardware-Sender, den sie z. B. am Schlüsselbund anbringen.

Dabei ist deren Privatsphäre selbstverständlich garantiert: Nur wenn die Fahrer:innen in Fahrzeugnähe sind, sendet die Hardware Informationen.

Bewegungsmelder

Kontrollierte Fahrzeugnutzung

Mit Geofences erhalten Sie Meldungen, wenn Fahrzeuge ein Geschäftsgebiet betreten oder verlassen.

Durch das Erstellen von Zeitfenstern bleiben Sie informiert, wenn Fahrzeuge zu bestimmten Uhrzeiten genutzt werden.

So wissen Sie Bescheid, wann ein Fahrzeug z.B. neu beladen werden kann oder nach Geschäftsschluss noch bewegt wird. Gleichzeitig können Sie unbefugte Nutzung oder Diebstahl verhindern.

Privatsphäre

Privatsphäre

Fleet Geo bietet spezielle Einstellungen an, um die Daten und Privatsphäre Ihrer Fahrer:innen zu schützen. Wir erfassen nur notwendige Daten und Fahrer:innen können die Fahrzeugortung z. B. bei Privatfahrten deaktivieren.

Nur Sie haben Zugriff auf die gespeicherten Daten und diese werden an keine Dritten weitergegeben.

Der Fleet Geo Datenschutz ist TÜV-geprüft, handelt nach deutschen Datenschutzgesetzen und wird von einer externen Datenschutzfirma betreut.

Optionales Add-on: Fleet Geo API

Datenintegration in eigenes System

Mit Hilfe der Fleet Geo API können Sie die Fuhrparkdaten in Ihr eigenes System integrieren, um diese noch einfacher auszuwerten und weiterzuverarbeiten.

So lassen sich Daten von Fleet Geo entsprechend Ihrer Bedürfnisse ganz individuell und flexibel nutzen, um Ihren Fuhrpark zu optimieren.

Werten Sie Fahrzeugdaten aus, sehen Sie Live-Standorte oder ermitteln Sie bereits gefahrene Routen und Wegpunkte.

Sofort loslegen: mit passendem Stecker und Plug & Play Lösung



Vimcar Stecker

- ☑ Einsatz in weniger als 5 Minuten
- ☑ Anschluss an OBD-Schnittstelle
- ☑ Kann selbstständig installiert werden
- ☑ Stecker-ID in Fleet Geo eingeben und los gehts
- ☑ Funktioniert mit allen Fahrzeugen mit Ottomotor ab Baujahr 2001 und Dieselmotor ab Baujahr 2004 in der EU.

Wo finde ich meine OBD-Schnittstelle?

Die Onboard-Diagnose-Schnittstelle (OBD) ist für Fahrzeuge mit Verbrennungsmotor EU-genormt und in den meisten Fahrzeugen links oben im Fußraum zu finden.

Fleet Geo können Sie in nur wenigen Minuten selbst installieren. Dabei gibt es für jeden Fahrzeugtyp den passenden Stecker.



Vimcar Box

- ☑ Einsatz in weniger als 15 Minuten
- ☑ Anschluss an die Starthilfepunkte des 12 V Bordnetzes
- ☑ Kann selbstständig installiert werden
- ☑ Stecker-ID in Fleet Geo eingeben und los gehts
- ☑ Die Vimcar Box ist für alle Fahrzeugtypen einsetzbar und eignet sich deswegen besonders für Elektroautos und Lkws.

Wo finde ich meine Starthilfepunkte?

Die Starthilfepunkte sind Anschlusspunkte im Fahrzeug, die für die Starthilfe genutzt werden und sich meist im Motorraum befinden. Sie ermöglichen einen einfachen Zugang zum 12 V Bordnetz ohne direkten Zugriff auf die Batterie.

Große und kleine Flotten vertrauen auf Fleet Geo

Wir wissen, die Anforderungen an das Leiten eines Fuhrparks sind hoch und manchmal ist es nicht einfach, immer an alles zu denken. Deshalb bieten wir als führender Anbieter Fuhrpark-Softwarelösungen, die Sie in Ihrem Alltag unterstützen und Ihnen helfen, Überblick und Kontrolle zu behalten sowie Kosten und Zeit zu sparen.

+ 2.500

Fuhrparks fahren bereits mit Fleet Geo

+ 100.000

Fahrzeuge werden mit Vimcar verwaltet



„Wir können die Live-Ortung und die Routendokumentation im Alltag einsetzen, unsere Abläufe optimieren und bei Einsätzen schneller reagieren. Besonders bei der Aufgabe des Diebstahlschutzes ist die Funktion Bewegungsmelder ein besonderer Vorteil.“

Mike Ortmann

Geschäftsführer, BSU Holding GmbH

Effizient eingesetzt bei



FREENOW ✓

SIXT

zalando

Allianz

hoyer



Unsere Fuhrparkexperten beraten Sie gerne

fleet@vimcar.com

+49 30 555 732 985

www.vimcar.de

