



VILLARS ULTRAILS

RUNNER'S GUIDE 2026

TABLES DES MATIERES

01. Programme

02. Vagues de départ

03. Avant la course

04. Pendant la course

05. Après la course



PROGRAMME

VENDREDI 19 JUIN

16h00 - 20h00 Distribution des dossards pour toutes les courses

SAMEDI 20 JUIN

06h00 - Ouverture du Centre des Sports et des dossards

07h00 Départ de la course « ARGENTINE »

09h00 Départ de la course « ROC »

10h30 Départ de la course « CHAM »

11h30 Arrivée des premiers coureurs au Centre des Sports

15h00 Remise des prix « CHAM », « ROC » et « ARGENTINE »

18h15 Clôture des arrivées



VAGUES DE DÉPART

Les coureurs s'élanceront par vagues de 100-120 personnes environ. Les vagues sont établies sur la base des temps indiqués à l'inscription. Le temps de course commencera lors du passage de la ligne.

Lorsqu'une vague est prête à partir, la vague suivante se préparera sur la zone spécialement dédiée.

L'heure de départ de votre vague est inscrite sur votre dossard.



AVANT LA COURSE





TON LOGEMENT POUR LE WEEK-END DE COURSE

POUR ARRIVER SEREIN·E ET PRÊT·E À 100 % LE JOUR J, PROFITE D'UNE OFFRE EXCLUSIVE CHEZ NOTRE HÔTEL PARTENAIRE VICTORIA HOTEL & RESIDENCES, SITUÉ À SEULEMENT QUELQUES MINUTES À PIED DU DÉPART DE VILLARS ULTRAKS. UN CADRE IDÉAL POUR ALLIER CONFORT, RÉCUPÉRATION ET PERFORMANCE TOUT AU LONG DU WEEK-END.

OFFRE SPÉCIALE RUNNERS

CHF 170.- / NUIT POUR 2 PERSONNES

CHAMBRE DOUBLE COMFORT AVEC BALCON

SURCLASSEMENT EN CHAMBRE SUPÉRIEURE (SELON DISPONIBILITÉ)

PETIT-DÉJEUNER "SPÉCIAL TRAIL", DÈS 6H

-20 % SUR UN DÎNER (1 OU 2 PERSONNES) À LA TRATTORIA PEPPINO PENDANT LE SÉJOUR
ACCÈS LIBRE À L'ESPACE BIEN-ÊTRE : PISCINE INTÉRIEURE CHAUFFÉE, SAUNA & HAMMAM

AVANT COURSE

RETRAIT DES DOSSARDS

 Centre des Sports de Villars

VENDREDI 19 JUIN

16h00 - 20h00 Distribution des dossards pour toutes les courses

SAMEDI 20 JUIN

06h00 - 06h45 Distribution des dossards « ARGENTINE »

06h30 - 08h45 Distribution des dossards « ROC »

08h00 - 10h15 Distribution des dossards « CHAM »

DOCUMENTS NÉCESSAIRES AU RETRAIT

Vous aurez besoin d'une pièce d'identification ou de votre numéro de dossard envoyé par Datasport par email. Les dossards peuvent être retirés au plus tard 15 min avant le départ de la course concernée.



AVANT COURSE

CONSIGNE DE SACS

Une consigne pour les sacs sera disponible toute la journée du samedi au Centre des Sports de Villars, au même endroit que la remise des dossards. Des casiers seront également à disposition, utilisables avec une pièce de CHF 2.–.

VESTIAIRES

Les vestiaires, douches et WC du niveau -1 du Centre des Sports sont disponibles.

TOILETTES

Des WC provisoires sont installés à proximité immédiate de la ligne de départ, le long des terrains de tennis. Ils complètent les WC du Centre des Sports.



AVANT COURSE

PARKINGS

P Parking du Rendez-Vous (Roc d'Orsay)

Le parking est à votre disposition gratuitement. Il se situe à environ 10-15 min de marche du Centre des Sports.

D'autres parkings sont également accessibles, mais payants : Parking du Centenaire / Parking de la Coop.

NAVETTE

Une navette sera mise en place entre le parking Du Rendez Vous (Roc d'Orsay) et le Centre des Sports entre **6h et 10h** le samedi.

Le point de prise en charge se trouvera en haut du parking au niveau du beachflag Villars Ultraks.



PLAN

- 1 = Prise de dossards / Bibs Pick Up
- 2 = Accès vestiaires / Douches, WC
- 3 = Box de départ / Start Box
Ligne d'arrivée / Finish Line
- 4 = Box de préparation / Prep Box
- 5 = Espace repas / Meal Area



AVANT COURSE

VENIR EN TRANSPORTS EN COMMUN

Le bus 144 dessert la gare de Villars sur Ollon depuis la gare CFF d'Aigle. Il faut ensuite compter 2minutes à pieds pour accéder au village de départ.

UN PETIT CAFE?

On le sait, le réveil va sonner très tôt pour beaucoup d'entre vous... et parfois, le coffee pit stop fait clairement partie de la stratégie de course. **Pas de panique** : Pacific Beans sera présent dès 6h sur le village de départ de la course pour vous réveiller comme il se doit avant de partir!



B 144 Direction Villars-sur-Ollon, gare	dès CHF 4.70
3' 05:50 ● ————— ● 06:23 2'	
Quai B	38 min
R2 Direction Bex	dès CHF 6.80
06:09 ● ————— ● 06:55 2'	
Voie 1	48 min
B 144 Direction Villars-sur-Ollon, gare	dès CHF 4.70
3' 06:53 ● ————— ● 07:26 2'	
Quai B	38 min
B 144 Direction Villars-sur-Ollon, gare	dès CHF 4.70
3' 07:50 ● ————— ● 08:23 2'	
Quai B	38 min
B 144 Direction Villars-sur-Ollon, gare	dès CHF 4.70
3' 08:25 ● ————— ● 08:58 2'	
Quai B	38 min
B 144 Direction Villars-sur-Ollon, gare	dès CHF 4.70
3' 08:50 ● ————— ● 09:23 2'	
Quai B	38 min



 VILLARS
ULTRAKS

PENDANT LA COURSE

LES RAVITAILLEMENTS

NOURRITURE

Soupe, fromage, chips, bouillon, cakes sucrés, Tucs, oranges, bananes, abricots, pastèque (si forte chaleur), barres énergétiques OVERSTIM'S.



BOISSON

Eau Plate, Electrolytes Overstim's, sirop de fruits rouge et coca seront disponibles



PAS DE GOBELETS, DE BOLS ET DE COUVERTS SUR LES RAVITAILLEMENTS!

En accord avec nos engagements environnementaux, nous ne fournissons aucun gobelet, bol ou couverts sur les ravitaillements des courses.

POSSIBILITÉ D'ACHETER UN GOBELET RÉUTILISABLE LORS DU RETRAIT DES DOSSARDS.

PENDANT LA COURSE

ASSISTANCE

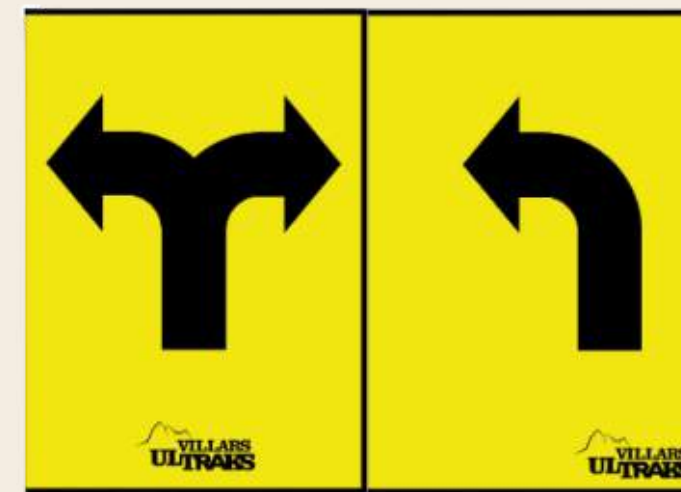
L'assistance est autorisée sur tout le parcours.

BALISAGE

La couleur orange est la couleur générique utilisée pour marquer le tracé. Les indications propres à chaque parcours sont affichées dans la couleur du parcours. Les autres indications, chrono, virage, routes, etc sont en jaune

MARQUAGE TIMING ET BARRIÈRE HORAIRE

Les points de chronométrage et les barrières horaires sont indiqués sur le terrain comme suit :



CHANGEMENTS DE DIRECTION



CROISEMENT ROUTE



PASSAGE VOITURE



«**ARGENTINE**»
48.9 km | 3'143m ♂ | 3'143m ♀



«**ROC**»
28.8 km | 1'849m ♂ | 1'849m ♀

«**CHAM**»
20.7km | 1'228m ♂ | 1'228m ♀



POINT DE CHRONOMÉTRAGE



BARRIÈRE HORAIRE



«CHAM»
20.7km | 1'228m ⬆ | 1'228m ⬆

Mode découverte garanti!

Villars dispose de magnifiques sentiers qui permettent de s'évader en traversant de petits hameaux, longeant le lac des Chavonnes et traversant des forêts. La distance proposée est idéale pour ceux qui souhaitent se lancer dans la compétition de trail sous l'oeil observateur des sommets des alentours.

MATERIEL OBLIGATOIRE

- **Téléphone portable avec numéro d'urgence enregistré**
- **Un gobelet réutilisable**

Numéro PC Course

+41 79 765 94 74

Heure de départ

10:30

Le Comité de course n'impose pas d'équipement obligatoire.

Chaque coureur a la responsabilité de décider lui/elle-même ce qui doit être emporté avec soi. Il est cependant vivement recommandé de bien s'informer de la météo pour ajuster l'équipement en conséquence et de prendre au moins un téléphone portable, une veste à manches longues et une couverture de survie.

Un bulletin météo sera publié dans ce sens la veille de la course.

Les bâtons sont autorisés sur tous les parcours.






«CHAM»

20.7km | 1'228m ⬆️ | 1'228m ⬆️

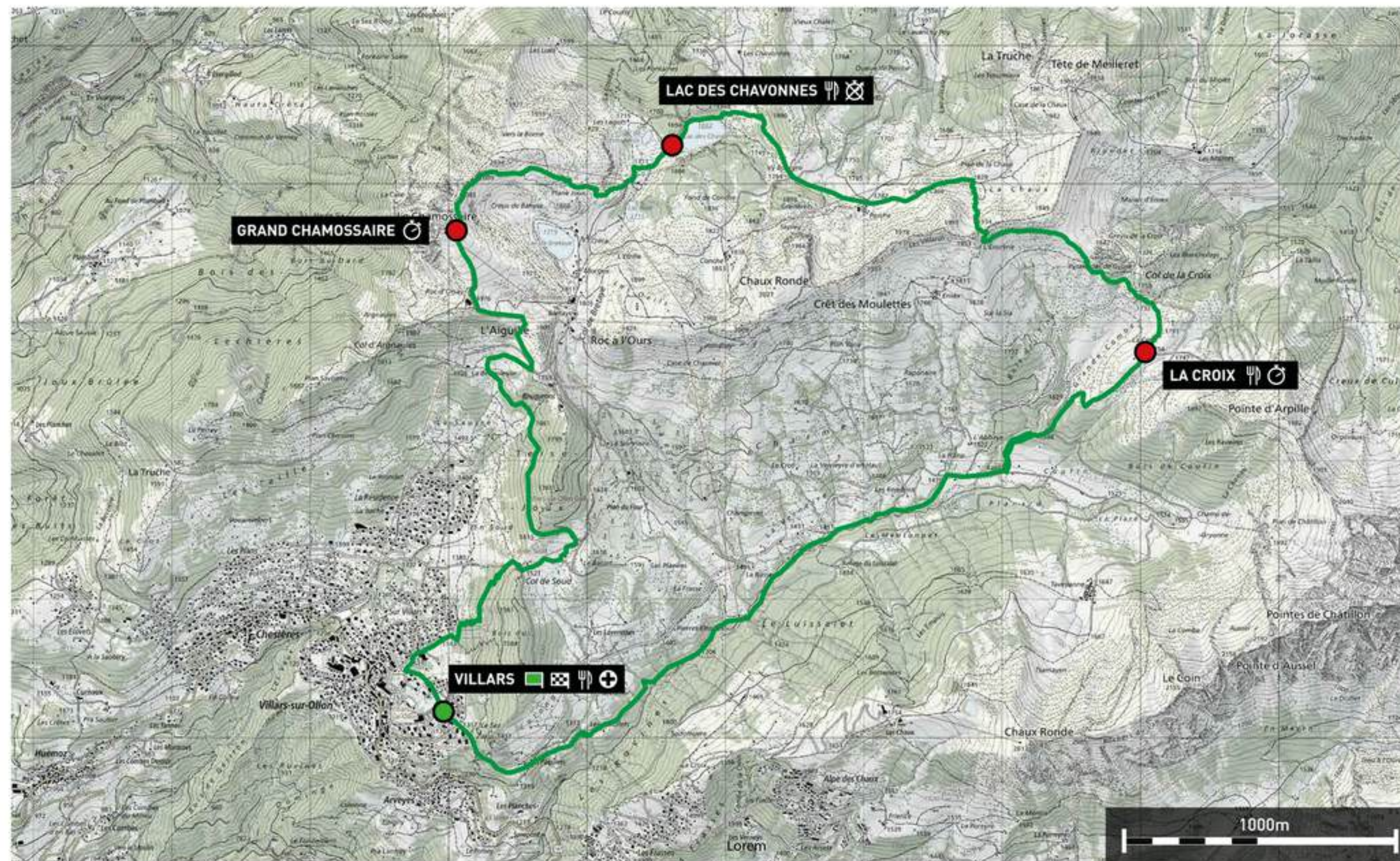
 Ravitaillement
Aid Station
 Chrono
Timing

 Poste médical
Paramedic





TÉLÉCHARGER
LE FICHER GPX





OFFICIAL TEE

#26



*VOTRE T-SHIRT FINISHER VOUS SERA REMIS LORS DU RETRAIT DES DOSSARDS.
LA TAILLE CORRESPONDRÀ À CELLE DONNÉE À L'INSCRIPTION.



«**ROC**»
28.8 km | 1'849m⁺ | 1'849m⁻

Préparez-vous à alterner les terrains... Forêts, pâturages ou crête engagée. Vous allez adorer!

Parcours intermédiaire, le « ROC » gravit deux pics majeurs de la région.

Tout d'abord la Croix de Chaux et ses 2'013m puis après avoir longé le lac des Chavonnes, vous invite à gravir le Grand Chamossaire à 2'112m.

Du début à la fin, ce parcours offre des vues sublimes où que vous regardiez.

MATERIEL OBLIGATOIRE

- **Téléphone portable avec numéro d'urgence enregistré**
- **Un gobelet réutilisable**

Le Comité de course n'impose pas d'équipement obligatoire.

Chaque coureur a la responsabilité de décider lui/elle-même ce qui doit être emporté avec soi. Il est cependant vivement recommandé de bien s'informer de la météo pour ajuster l'équipement en conséquence et de prendre au moins un téléphone portable, une veste à manches longues et une couverture de survie.

Un bulletin météo sera publié dans ce sens la veille de la course.

Les bâtons sont autorisés sur tous les parcours.

Numéro PC Course

+41 79 765 94 74

Heure de départ

9:00





«ROC»

28.8 km | 1'849m ⬆️ | 1'849m ⬆️



Ravitaillement
Aid Station



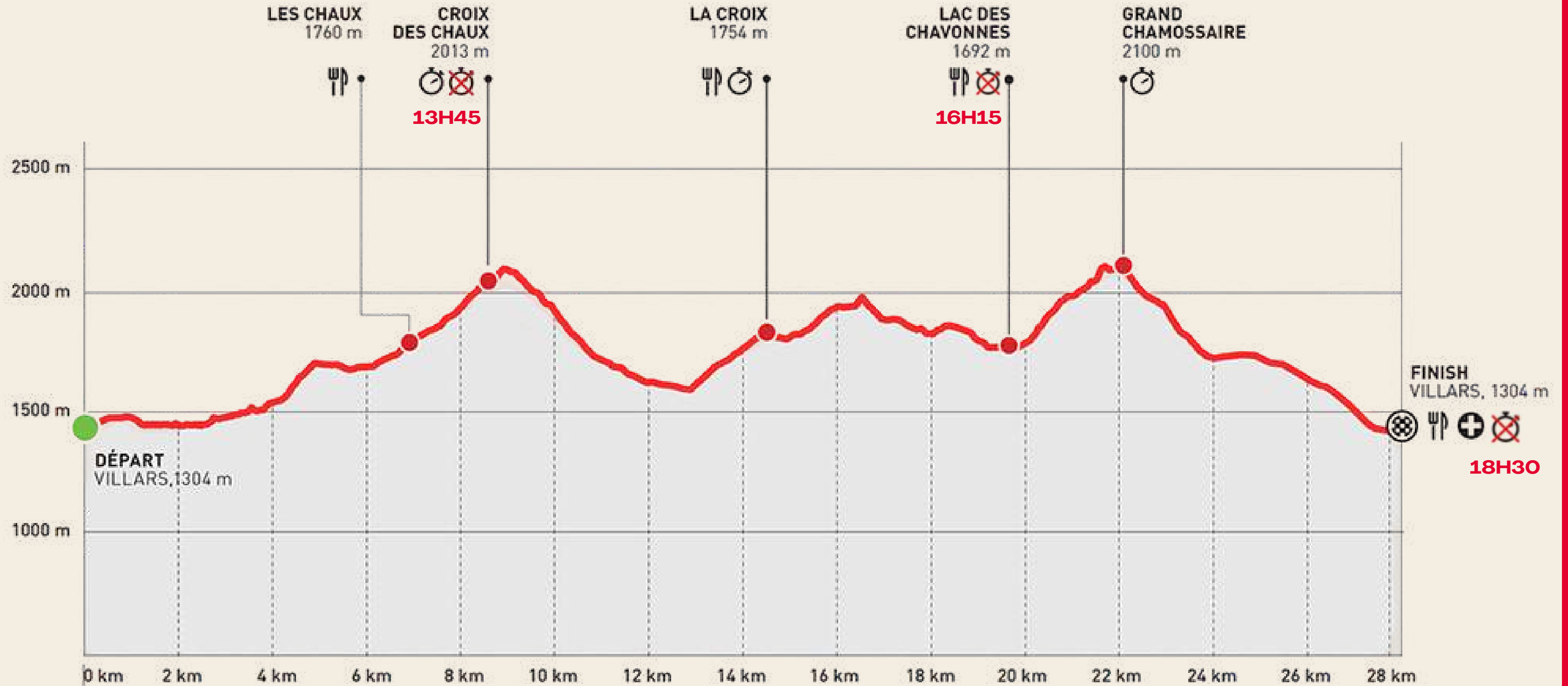
Chrono
Timing



Poste médical
Paramedic

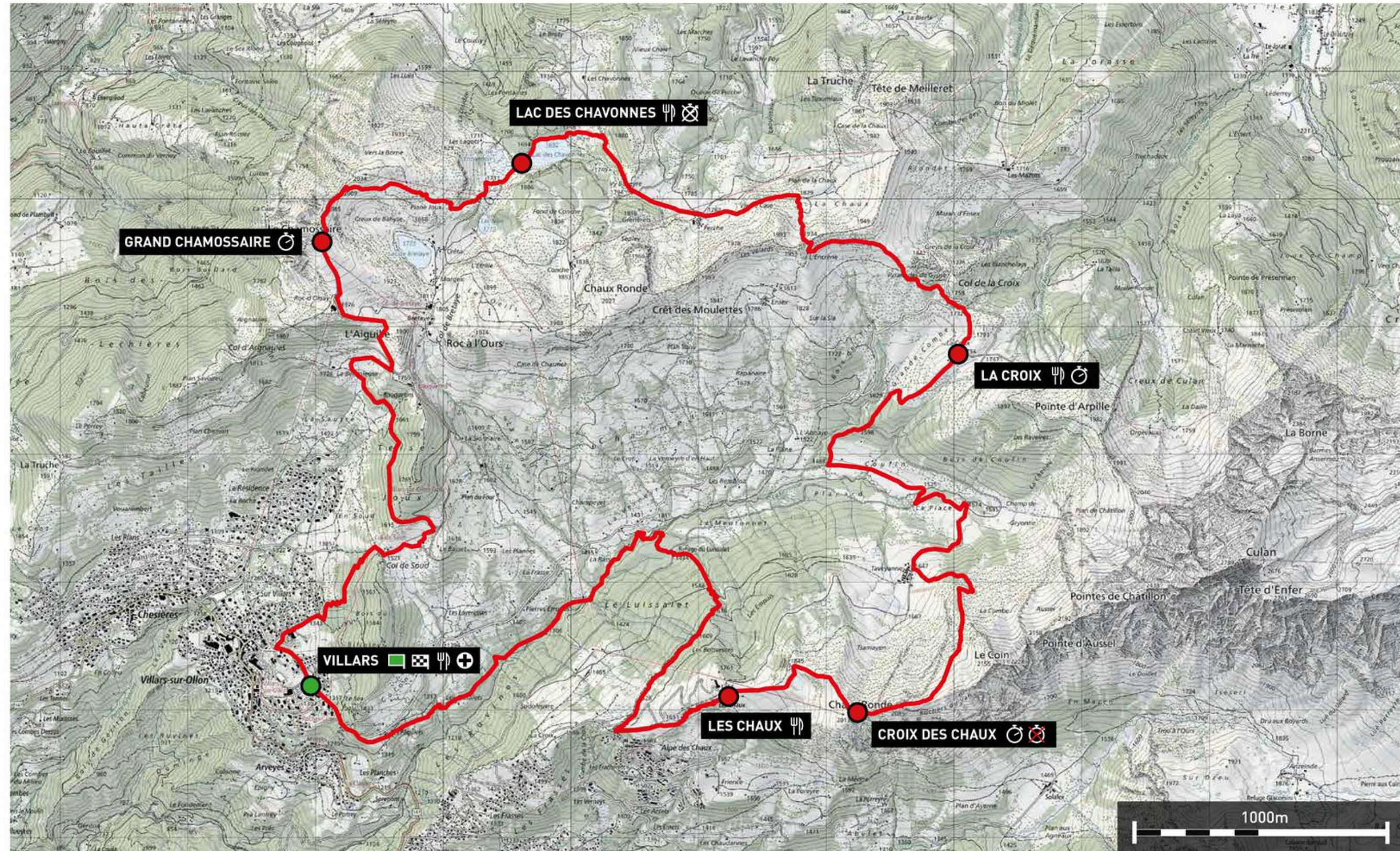


Barrière horaire
Time Barrier





TÉLÉCHARGER
LE FICHER GPX





« ARGENTINE »

48.9 km | 3'143m⁺ | 3'143m⁻

Le Miroir d'Argentine, l'Enchrène ou encore les Chamossaires seront votre terrain de jeu. Une véritable expérience. Cette course tire son nom du fait que les coureurs vont contourner cette montagne mythique. Ce parcours exigeant dévoile un tracé spectaculaire, franchissant à trois reprises la barre des 2'000 mètres d'altitude : le col des Essets, la Croix des Chaux et le Grand Chamossaire. Le tout est ponctué de descentes engagées et de panoramas à couper le souffle.

MATERIEL OBLIGATOIRE

- **Téléphone portable avec numéro d'urgence enregistré**
- **Un gobelet réutilisable**

Le Comité de course n'impose pas d'équipement obligatoire. Chaque coureur a la responsabilité de décider lui/elle-même ce qui doit être emporté avec soi. Il est cependant vivement recommandé de bien s'informer de la météo pour ajuster l'équipement en conséquence et de prendre au moins un téléphone portable, une veste à manches longues et une couverture de survie.

Un bulletin météo sera publié dans ce sens la veille de la course.

Les bâtons sont autorisés sur tous les parcours.

Numéro PC Course
+41 79 765 94 74

Heure de départ
7:00





« ARGENTINE »

48.9 km | 3'143m⁺ | 3'143m⁻



Ravitaillement
Aid Station



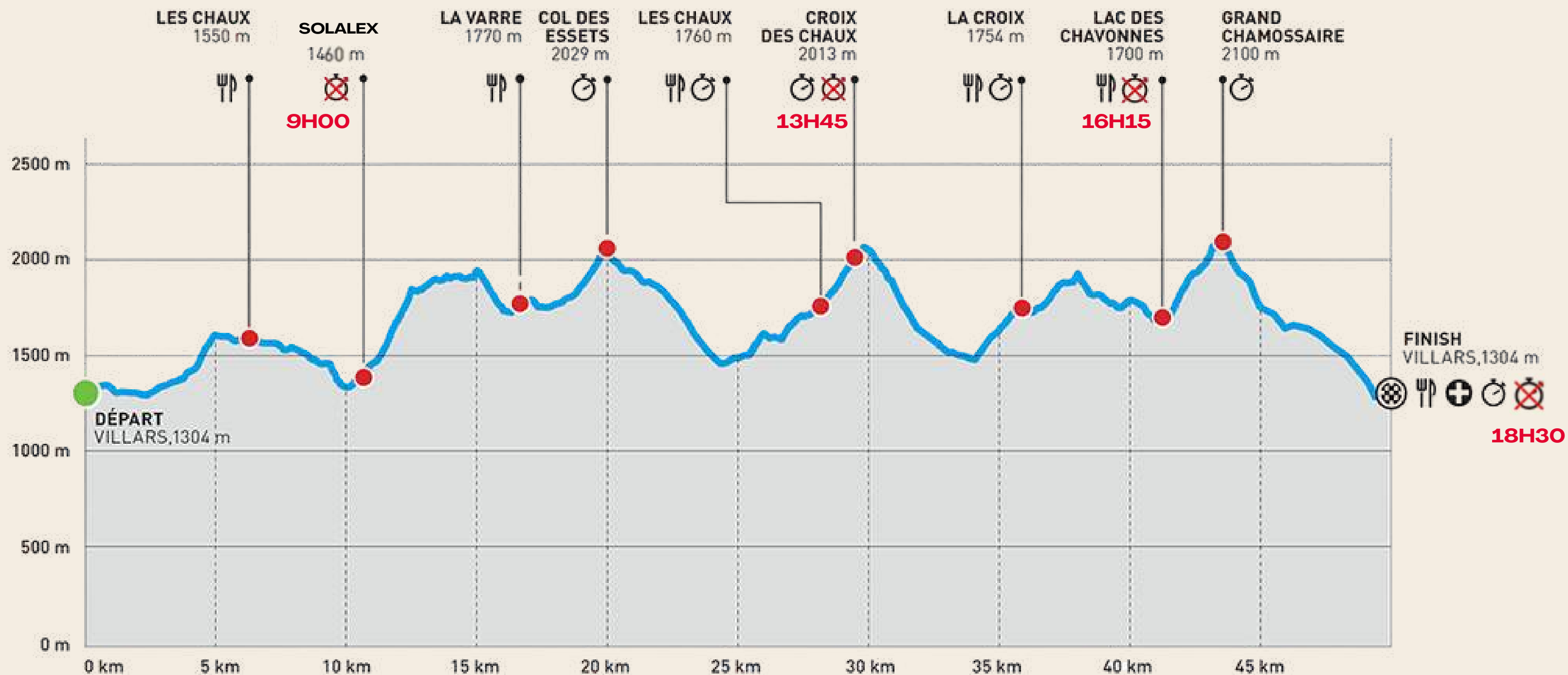
Poste médical
Paramedic



Chrono
Timing

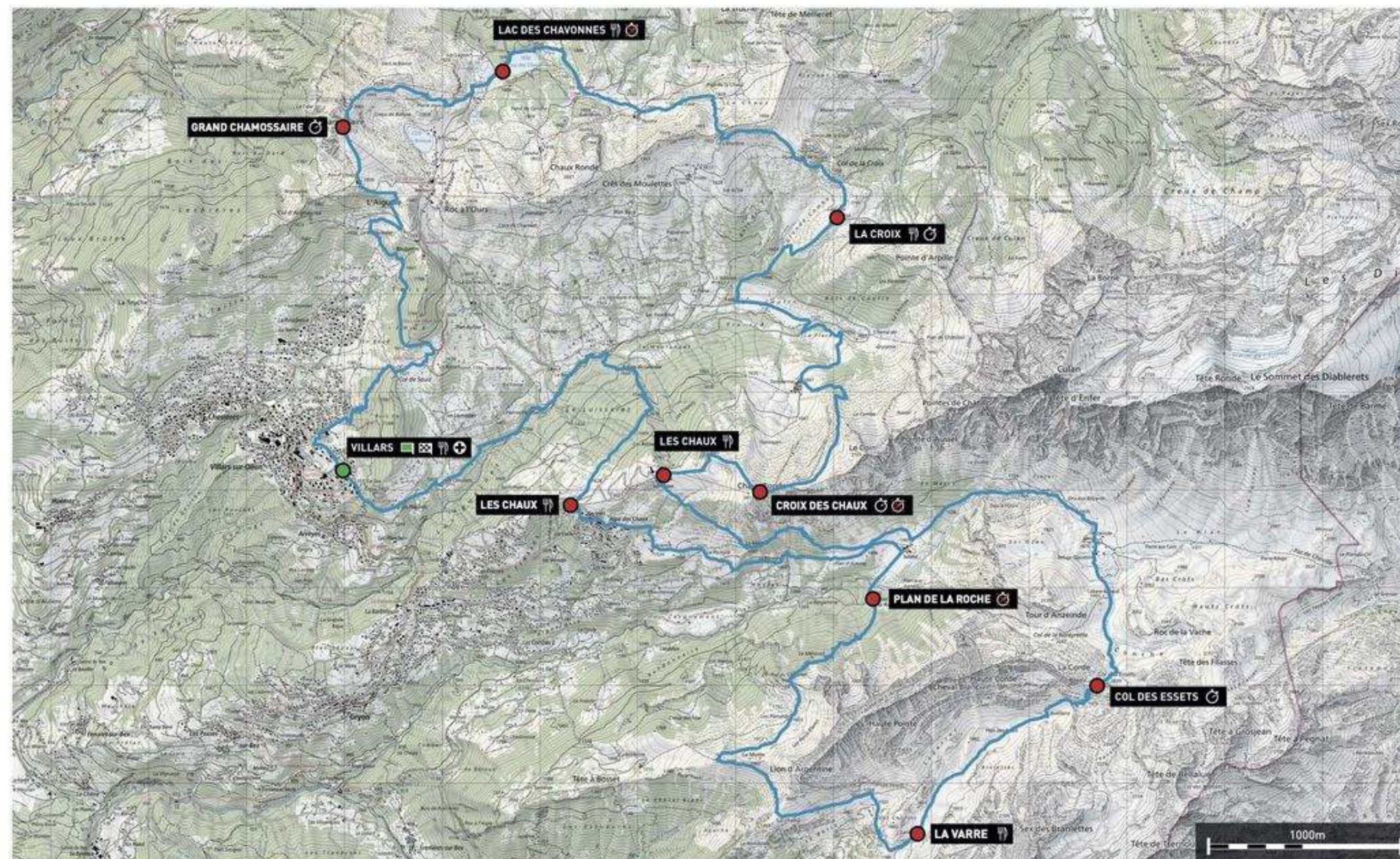


Barrière horaire
Time Barrier





TÉLÉCHARGER
LE FICHIER GPX



BARRIÈRES HORAIRES



NOTE IMPORTANTE :

La Direction de course garde la possibilité d'adapter ces horaires en fonction de la météo notamment. Merci de respecter les indications du staff de course si vous deviez arriver à un point de contrôle après l'heure limite.

	LIEU	SOLALEX	CROIX DES CHAUX	LAC DES CHAVONNES	FINISH
	HEURE	9h	13h 45	16h 15	18h 30
«ARGENTINE»	Distance approximative en km	10	28.7	40.3	48.9
	Dénivelée approximative en mètres	+549/-423	+2'094/-1'412	+2'708/-2'305	+3'143/-3'143
	LIEU		CROIX DES CHAUX	LAC DES CHAVONNES	FINISH
	HEURE		13h 45	16h 15	18h 30
«ROC»	Distance approximative en km		8.8	20.4	28.8
	Dénivelée approximative en mètres		+824/-135	+1'434/-1031	+1'849/-1'849
	LIEU			LAC DES CHAVONNES	FINISH
	HEURE			16h 15	18h 30
«CHAM»	Distance approximative en km			12	20.7
	Dénivelée approximative en mètres			+670 /-50	+ 1'228/-1'228

PENDANT LA COURSE

EN CAS D'ABANDON

Le coureur doit obligatoirement prévenir un membre de l'organisation (signaleur, bénévole, secouriste...), etc bien préciser son numéro de dossard, afin que l'organisation ne recherche pas inutilement des coureurs ayant abandonné.

Pour éviter toute confusion, il est préférable qu'après un abandon vous ayez le dossard dans votre poche.

Si aucun membre de l'organisation ne se trouve près de vous lorsque vous abandonnez, merci d'écrire au **+41 79 765 94 74** en précisant :

- Votre numéro de dossard
- Votre nom
- Votre position

SECURITÉ/ PCI

Afin de renforcer la sécurité des coureurs durant les courses, le système de chronométrage mis en place permet d'identifier les coureurs accumulant des retards anormaux durant la course et ainsi déclencher une alerte éventuelle. Dans ce cas, le PC course est susceptible de vous appeler sur votre portable.

Pensez à laisser votre téléphone portable allumé avec la sonnerie activée durant toute la course et à vérifier sur votre profil d'inscription que votre numéro de téléphone portable est correct.

Un stand de secours est disponible dans le village du Villars Ultraks.



**PARTAGEZ
VOS MEILLEURS
SOUVENIRS DE
COURSE!**



#VILLARSULTRAKS2026
@VILLARS ULTRAKS



PENDANT LA COURSE

SERVICE PHOTO

KUVA

KUVA déploie de nombreux photographes tout au long du parcours afin de vous offrir un large choix de photos. Deux options s'offrent à vous :

- Si vous avez précommandé le pack photo avant la course lors de votre inscription, saisissez le code promo reçu par e-mail pour télécharger vos photos.
- Si vous n'avez pas précommandé le pack photo, vous pouvez l'acheter après la course directement sur le site kuva.swiss.

SWICA

SERVICE VIDEO

Profitez d'une vidéo personnalisée de votre course, générée par iRewind et offerte par SWICA. Pour la recevoir, il vous suffit d'accepter les conditions lors de votre inscription.



Mountain is calling



Au village et sur le parcours, une activation te permet de laisser un message vocal et partager ton aventure : ce que tu vis, ce que tu vois, pourquoi tu t'es lancé...

Ton plus beau moment, ton sommet, ou la personne à qui tu dédies ta course ...

à toi de raconter.



OÙ VOIR LES COUREURS ?

Les 3 parcours comportent 3 ravitaillements communs:

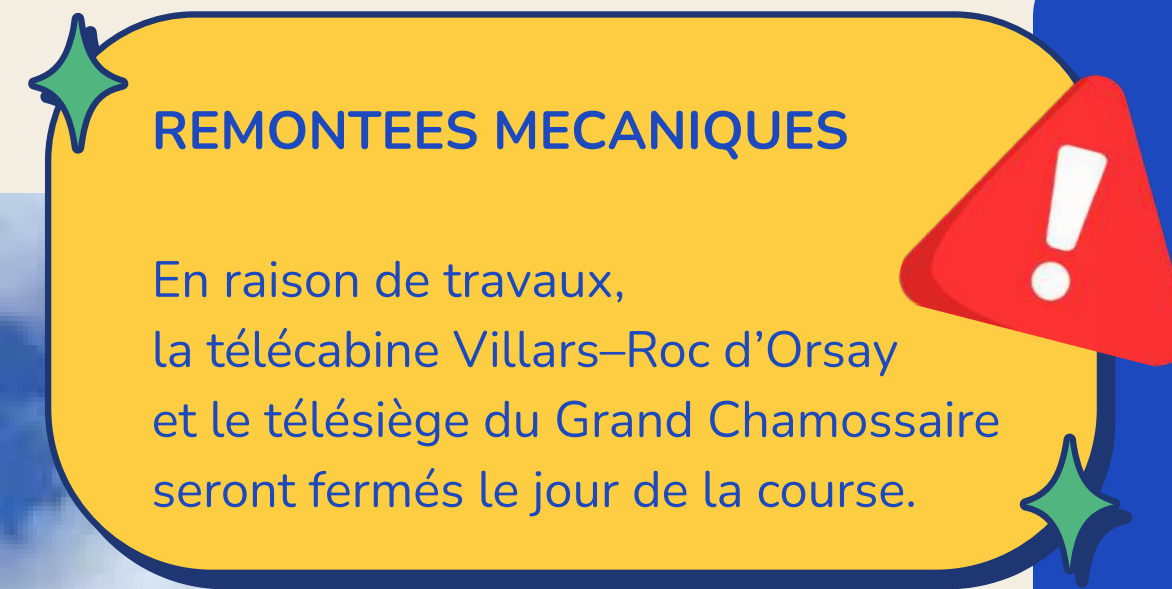
Les Chaux - La Croix - Lac de Chavonne

HÔTEL-RESTAURANT LES CHAUX - 1760M

Détendez-vous dans un établissement chaleureux en rondins, unique dans la région, et savourez une cuisine du terroir aux spécialités maison. Profitez d'une terrasse panoramique avec vue sur les Dents du Midi et le Mont-Blanc. Hébergement sur place : 6 chambres, jusqu'à 21 personnes, dans une ambiance calme et familiale.

Accessible en télécabine depuis La Barboleuse jusqu'aux Chaux (10h-17h), ou à pied depuis Villars (6 km | +560 m de dénivelé).

Il est aussi possible d'accéder en voiture à ce ravitaillement.

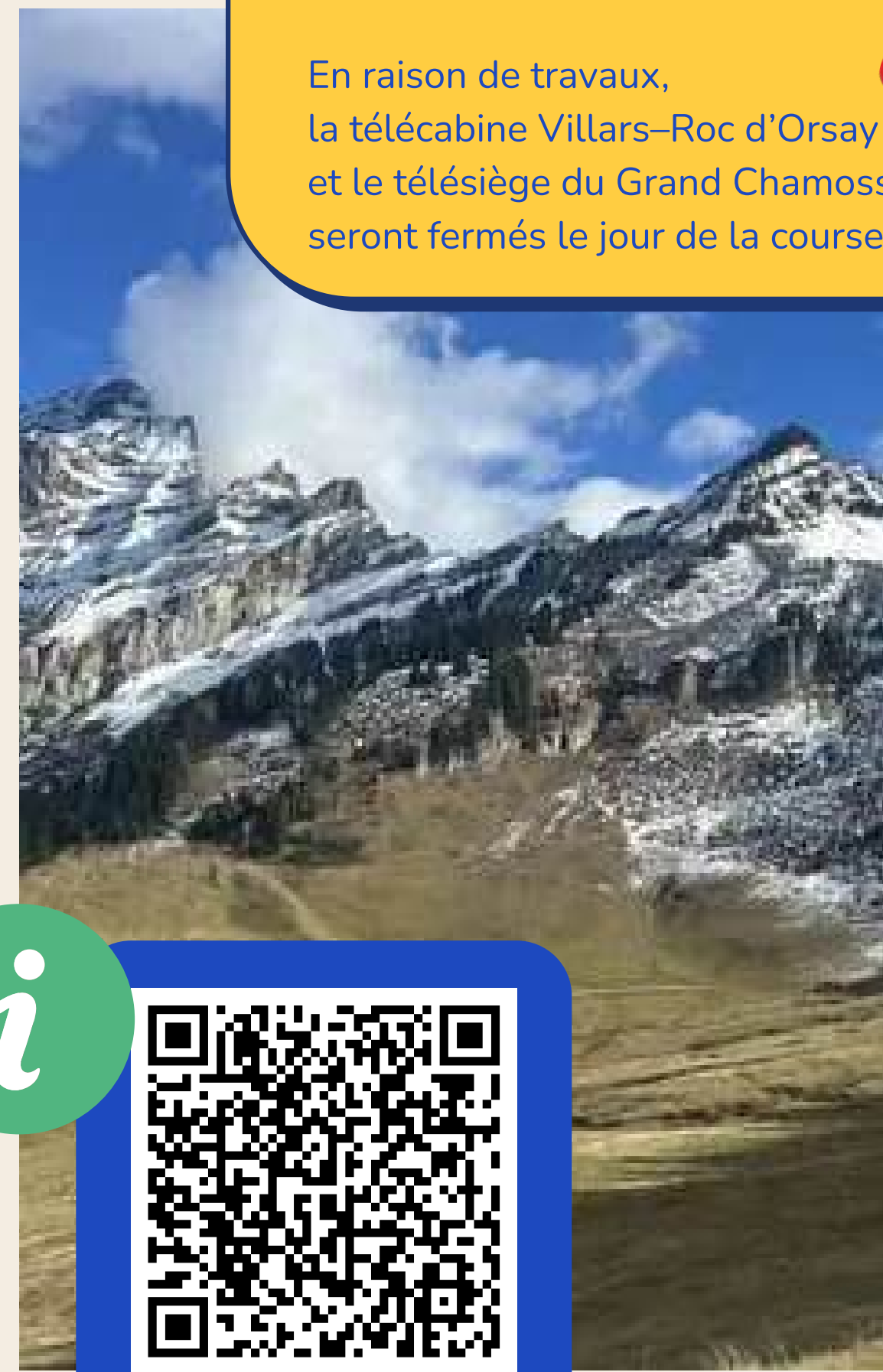


REMONTEES MECANQUES

En raison de travaux, la télécabine Villars–Roc d'Orsay et le télésiège du Grand Chamossaire seront fermés le jour de la course.



WWW.ALPEVAUDOISES.CH



OÙ VOIR LES COUREURS ?


Entre la Combe de la Croix - 1556m et Les Chaux - 1754m, on vous recommande aussi un autre refuge; le refuge de Taveyanne.

REFUGE DE TAVEYANNE - 1648M

La saison d'été 2026 se profile et l'ouverture 2026 du refuge sera faite le jour même, le SAMEDI 20 JUIN 2026 à 9h.

Une grande terrasse ainsi que le restaurant pour vous accueillir.
Réservations uniquement par téléphone au +41 (0)24 498 19 47
Paiements acceptés: CASH ou TWINT (pas d'électricité donc pas de carte de crédit)

- Accès direct et place de parc pour les personnes à mobilité réduite



WWW.TAVEYANNE.CH

Restaurant
Refuge de Taveyanne

OÙ VOIR LES COUREURS ?

LA CROIX - 1754M

L'alpage du col de la Croix est un lieu incontournable sur la route du Col de La Croix, à mi-chemin entre Villars et les Diablerets.

Venez profiter d'un excellent petit déjeuner avec les produits de la ferme du col de la Croix, de fin juin à début septembre, les vendredis, samedis et dimanches de 8h30 à 9h30.

Les produits de l'alpage sont à la vente sur place et éa buvette propose une petite restauration :

- Planchette de fromages
- Planchette de fromages avec salami et viande séchée
- Fondue (groupe sur réservation la veille avant 16h)
- Tarte à la raisinée
- Meringues et crème double



WWW.ALPEVAUDOISES.CH

OÙ VOIR LES COUREURS ?

LAC DE CHAVONNE - 1700M


Découvrez le lac de Chavonnes, un lac naturel et bucolique niché à 1690 m., en pleine nature. De nombreux chemins de randonnées conduisent au lac des Chavonnes.

Pour accessible à toute la famille, prenez le train à crémaillère depuis Villars jusqu'à son terminus, Bretaye. Ensuite, suivez le sentier via le hameau de Bretaye qui vous conduit jusqu'au lac en 30 minutes environ.

Il est aussi possible d'accéder au parking du restaurant (5 min. de marche) en voiture depuis La Forclaz.

HÔTEL-RESTAURANT DU LAC DES CHAVONNES

Toute l'année, succombez à la tentation du restaurant des Chavonnes et sa terrasse en bord de lac. Vous y dégustez une cuisine authentique particulièrement savoureuse avec des spécialités régionales. Parmi celles-ci, on y trouve les vol-au-vent aux champignons des bois ou encore de la truite du lac des Chavonnes aux amandes.



WWW.ALPEVAUDOISES.CH



VILLARS ULTRAHS

VILLARS
ULTRAHS
2025

«CHAM»
078368
1050
CHARLINE

VILLARS
ULTRAHS
06.01.2025
1066
WESLEY

BCV

APRES LA COURSE

REPAS COUREURS

La distribution des repas se fera sur le village du Centre des Sports de Villars, lors de l'arrivée. Un espace couvert avec des tables et des bancs sera prévu sur le village d'arrivée. Le repas est réservé aux coureur.euses avec dossard et remise du coupon attaché au dossard.

BOISSON FINISHER

À l'arrivée, notre partenaire Swiss Craft récompensera chaque finisher avec une bière finisher, remise sous forme de coupon attaché au dossard. Leur stand sera également présent sur le village afin de prolonger l'après-midi dans une ambiance conviviale.

MÉDAILLES

Les médailles souvenirs commandées lors de l'inscription seront données à la fin de la course.



**READY.
FOCUS.
GO.**



APRES LA COURSE

VESTIAIRES/ DOUCHE

Les vestiaires, douches et WC du niveau -1 du Centre des Sports sont disponibles.

MASSAGES

Un service de massage sera proposé gratuitement au Centre des Sports par notre partenaire physio clinics. Les coureur-euses pourront en profiter après avoir pris leur douche.




PHYSIO CLINICS

VILLAGE EXPOSANTS

Le village d'arrivée vous accueillera tout au long de la journée dans une ambiance conviviale. Vous y trouverez de quoi vous restaurer et vous désaltérer : boissons, petite restauration, café ainsi que des glaces pour une pause fraîcheur bien méritée.

Plusieurs exposants seront également présents, dont Julbo, ainsi que Physio Clinics, qui proposera des massages pour favoriser votre récupération après la course.

Un espace idéal pour se détendre, échanger et profiter pleinement de l'après-course.



PACIFIC BEANS



REMISE DES PRIX

15H 00 « CHAM », « ROC » ET « ARGENTINE »

Les podiums récompenseront les trois premiers de chaque catégorie, ainsi que les trois premiers hommes et les trois premières femmes au classement général de chaque course.

CATEGORIES

CLASSEMENT GENERAL

HOMMES/ DAMES I
1997 - 2008

HOMMES/ DAMES W30
1987 - 1996

HOMMES/ DAMES W40
1977 - 1986


HOMMES/ DAMES W50
1976 OU ANTERIEURE

JUNIORS FILLES/ GARÇONS
2009 - 2011
UNIQUEMENT POUR "CHAM"

LES AMIS DU PODIUM



SÉJOURNEZ 4 NUITS, PAYEZ-EN 3



L'ÉTÉ S'INSTALLE DÉJÀ À VILLARS
QUE VOUS VOYAGIEZ SEUL·E, EN COUPLE OU EN
FAMILLE, LE VICTORIA HOTEL & RESIDENCES
VOUS ACCUEILLE À VOTRE RYTHME.
L'OFFRE 4 = 3 EST UNE INVITATION À PROLONGER
VOTRE SÉJOUR ET À PROFITER PLEINEMENT DE
CHAQUE INSTANT.
RÉSERVEZ DÈS AUJOURD'HUI VOTRE
PARENTHÈSE ESTIVALE.

HOTEL & RESIDENCE
VICTORIA

1894

MERCI À NOS PARTENAIRES

