BIGGE-/LISTERSEE NATUR-ERLEBNIS

Rad-Erlebnis

im Natur-Erlebnisgebiet Biggesee-Listersee

Attendorn

Drolshagen

Meinerzhagen

Olpe

Wenden

Sauerland in Südwestfalen

Lenneroute
Werdohl
Plettenberg
Herscheid
Finnentrop
Attendorn
Meinerzhagen
Kierspe
Lennestadt
Kirchhundem
Drolshagen
Olpe
Wenden
Kreuztal
Köln 80 km
Frankfurt 150 km
Verse-talsperre
Biggesee
Listersee
Rathmecke
Breitenhagen
Ütterlingsen
Teindeln
Gevelndorf
Rosmart
Augustenthal
Pungelscheid
Ohle
Eiringhausen
Hagen
Endorferhuette
Wildewiese
Röhrensp
Wettringhof
Kleinhammer
Selscheid
Burg
Leinschede
Böddinghausen
Glinge
Rönkhausen
Faulebutt
Leifringhausen
Brüninghausen
Siesel
Pasel
Rärin
Wellin
Piepersloh
Schönebecke
Wenninghausen
Bremcke
Hüinghausen
Lenhausen
Ostentrop
Schönholth
Köbbinghausen
Landemert
Kückelheim
Friedlin
Deutme
Niederholte
Oberholte
Hülschotten
Weringhausen
Beckinghausen
Vollme
Kiesbert
Neuenhof
Illeschlade
Altfinnentrop
Melbeck
Reblin
Lichtringhausen
Heggen
Sporke
Grünenbaum
Windhausen
Holzweg
Silbecke
Hespecke
Elspe
Lengelscheid
Röllecken
Grevenbrü
Theten
Ebberg
Wiebelsaat
Valbert
Vorderhagen
Beukenbeul
Dünschede
Niederhelden
Spädinghausen
Rinkscheid
Helden
Bonzel
Hösinghausen
Ihne
Mühlhofe
Petersburg
Neu-Listernohl
Repe
Willertshagen
Wilkenberg
Listerscheid
Erlen
Mecklinghausen
Nordhellen
Oberworbscheid
Scherl
Darmecke
Eseloh
Eichen
Bürberg
Rieflinghausen
Bilstein
Kirchveischede
Schwenke
Krummenerl
Hunswinkel
Genkel
Lesmicke
Schürholz
Windebruch
Oberveischede
Grünewald
Herpel
Sondern
Schreibershof
Bracht
Bleche
Heimicke
Bühren
Eichhagen
Unterneger
Mittelneger
Benolpe
Germinghausen
Dumicke
Rhode
Wegeringhausen
Essinghausen
Griesemert
Hützemert
Frenkhausen
Rehringhausen
Welschen-Ennest
Stachelau
Rahrbach
Kruberg
Silberg
Eichen
Neuenkleusheim
Beholpe
Berlinghausen
Rhonard
Brachtpe
Thieringhausen
Saßmicke
Iseringhausen
Altenkleusheim
Husten
Halbhusten
Dahl
Elben
Gerlingen
Hillmicke
Schönau
Wendenerhütte
Brün
Altenhof
Osthelden
Ottfingen
Junkernhees
Mittelhees
Rothemühle
Unglingha
Hünsborn
Oberhees
Döingen
Meiswinkel
Buchen
Bottenbach
Dörnscheid
Oberset
Römershagen
Oberholzklau
Buschhütten
Bühl
Oelgersh
Hohenhain
Niederholzklau
Niederndorf
Oberschelden
Autobahn
Bundesstraße
Landstraße
Gemeindestraße
Weg
Bahnstrecke
Fließgewässer
DB-Bahnhof
Sauerland-Seen
Sauerland-Höhlen
Qualitätswanderwege
Diese Karte ist urheberrechtlich geschützt.
Geodaten Nordrhein-Westfalen:
Geobasisdaten (2013): Hochsauerlandkreis, Bezirksregierung Köln/ Geobasis NRW
Geodaten Hessen, Niedersachsen, Rheinland-Pfalz:
© OpenStreetMap und Mitwirkende,
Creative Commons Attribution Share Alike-Lizenz 2.0.(CC-BY-SA)

Inhalt

Tourenradfahren & E-Bike-Touren

Lister-Runde . . . 05
Bigge-Lister-Radring – Seenroute . . . 06
Bigge-Lister-Radring – Höhenroute . . . 07
Radroute Repetal . . . 08
Repetal-Bigge-Runde . . . 09
Agger-Bigge-Runde . . . 10
Steinbruch-Runde . . . 11
Drolshagen-Runde . . . 12
Bäder-Tour (Variante der Sauerländer Tälertour – D) . . . 13
Wendener Land . . . 14
Großmicketal – Naturerlebnisweg bei Wenden . . . 15
Rundtour Meinerzhagen – Volmetal – Ebbegebirge . . . 16
Gipfelstürmer – Über die Höhen des Ebbekamms . . . 17
Olpe – Attendorn . . . 18
Olper Bach Tour (Variante der Sauerländer Tälertour – C) . . . 19
Von Olpe ins Brachtpetal . . . 20

Rennrad-Touren

Bike Arena Sauerland – Wenden kurz . . . 21
Bike Arena Sauerland – Wenden mittellang . . . 22
Bike Arena Sauerland – Attendorner Auf und Nieder . . . 23
Bike Arena Sauerland – Bigge Lister . . . 24
Bike Arena Sauerland – Ostschleife . . . 25

Bikeparks & Skateparks

Bikeparks . . . 26
Skateparks . . . 27

Natur-Erlebnisgebiet Biggesee-Listersee

» Mehr als *seen*swert «

BIGGE-/LISTERSEE NATUR-ERLEBNIS

Biggesee-Listersee

TOURISMUSVERBAND BIGGESEE-LISTERSEE Schüldernhof 17 · D 57439 Attendorn
Telefon: +49 27 22 – 6579240 · www.biggesee-listersee.com · info@bigge-listersee.de

Attendorn

TOURIST INFORMATION ATTENDORN Kölner Straße 9 · D 57439 Attendorn
Telefon: +49 27 22 – 6574146 · Telefax: +49 27 22 – 6574156 · www.erlebe-attendorn.de · tourismus@attendorn.org

Drolshagen

TOURISTINFO IM BÜRGERBÜRO DROLSHAGEN Am Mühlenteich 1 · D 57489 Drolshagen
Telefon: +49 27 61 – 970- 0 · www.drolshagen.de · buergerbuero@drolshagen.de

Meinerzhagen

TOURISTINFO MEINERZHAGEN Zur Alten Post 1 · D 58540 Meinerzhagen
Telefon: +49 23 54 – 77-132 · www.meinerzhagen.de · touristinfo@meinerzhagen.de

Olpe

TOURISTIKBÜRO OLPE Westfälische Straße 11 · D 57462 Olpe
Telefon: +49 27 61 – 83 19-00 · Telefax: +49 27 61 – 83 29-00 · www.olpe-erleben.de · touristikbuero@olpe.de

Wenden

GEMEINDE WENDEN Hauptstraße 75 · D 57482 Wenden
Telefon: +49 27 62 – 40 60 · Telefax: +49 27 62 – 16 67 · www.wenden.de · rathaus@wenden.de

Rad-Erlebnis

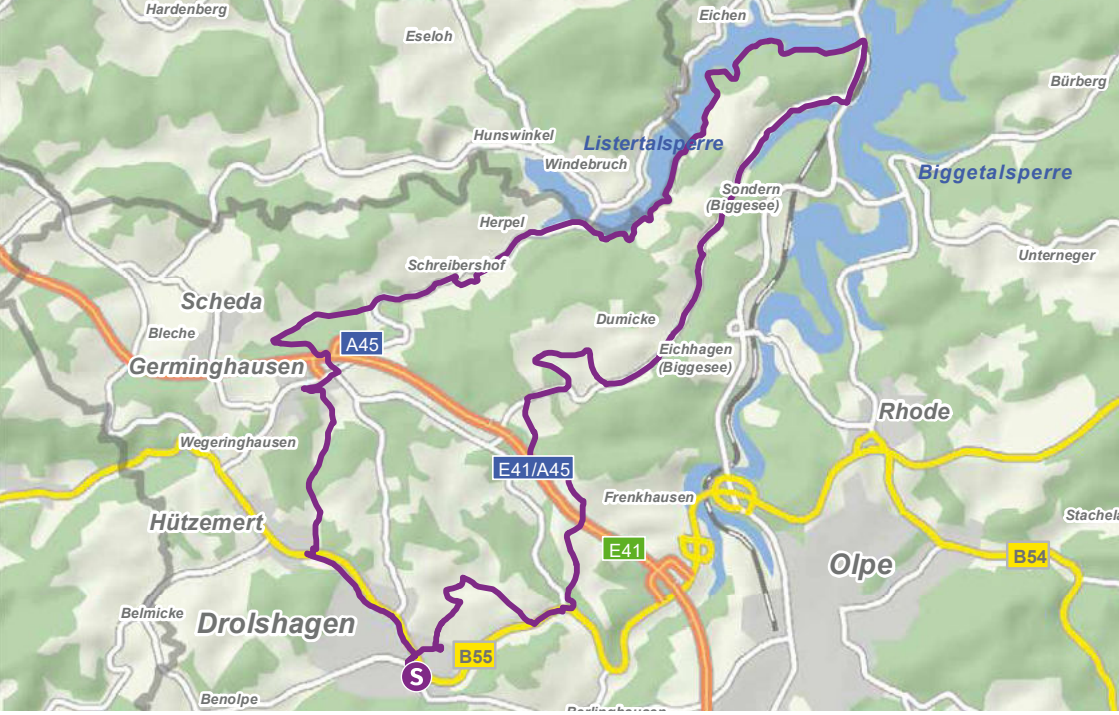

Lister-Runde

Start- und Zielpunkt:
Drolshagen – Parkplatz am Mühlenteich

Strecke: ca. 33 km
Höhenmeter: 298 Hm

© K. Hardenacke

Tour zum Download

Streckenverlauf:
Drolshagen Mühlenteich – Hützemert – Germinghausen – Junkernhöh – Heimicke – Schreibershof – Herpel – Kalberschnacke – Hitzendumicke – Dumicke – Bühren – Fahrenschotten – Frenkhauserhöh – Öhringhausen – Wenkhausen – Siebringhausen

Sehenswertes:
Altes Kloster Drolshagen | Marktplatz Drolshagen | Alter Bahnhof Hützemert | Wegeringhauser Radtunnel | Schlüsenlehrpfad Junkernhöh | Listersee | Listersperrmauer | St.-Clemens-Pfarrkirche

© R. Rottwinkel

Bigge-Lister-Radring – Die Seenroute

Start- und Zielpunkt:
Attendorn –
Parkplatz Waldenburger Bucht

Strecke: ca. 50 km
Höhenmeter: 289 Hm

Markierungszeichen:

Tour zum Download

Knotenpunktreihenfolge (ab Biggedamm in Attendorn):
19 - 27 - 15 - 14 - 12 - 16 - 17 - 20 - 18 - 21 - 44

Sehenswertes:
Aussichtsplattform Biggeblick Attendorn | Biggedamm Attendorn | Waldenburger Kapelle | Burgruine Waldenburg | Innenstadt Olpe | Kurkölner Platz | Alte Stadtbefestigung mit Engels- und Hexenturm | Pannenklöpper Denkmal | Listersperrmauer

Bigge-Lister-Radring – Die Höhenroute

Start- und Zielpunkt:
Olpe – Bahnhof

Strecke: ca. 64 km
Höhenmeter: 890 Hm

Markierungszeichen:

Tour zum Download

Knotenpunktreihenfolge (ab Olpe):
14 - 12 - 13 - 3 - 2 - 1 - 18 - 39 - 24 - 23 - 38 - 45 - 26 - 18 - 28 - 10 - 11 -14

Sehenswertes:
Innenstadt Olpe | Kurkölner Platz | Alte Stadtbefestigung mit Engels- und Hexenturm | Pannenklöpper Denkmal | historischer Stadtkern Drolshagen | St. Clemens Pfarrkirche | Altes Kloster Drolshagen | Repetal | Attendorn | Listersee

Radroute Repetal

Start- und Zielpunkt:
Wanderparkplatz zwischen Attendorn und Helden

Strecke: ca. 20 km
Höhenmeter: 257 Hm

Markierungszeichen:

Streckenverlauf:
Dünschede | Röllecken | Niederhelden | Helden | Repe | Rieflinghausen

Sehenswertes:
Repetal mit charmanten Dörfern | Aussicht vom Sonnenberg | Wildgatter Berlinghausen

Tour zum Download

© Tourismusverband Biggesee–Listersee

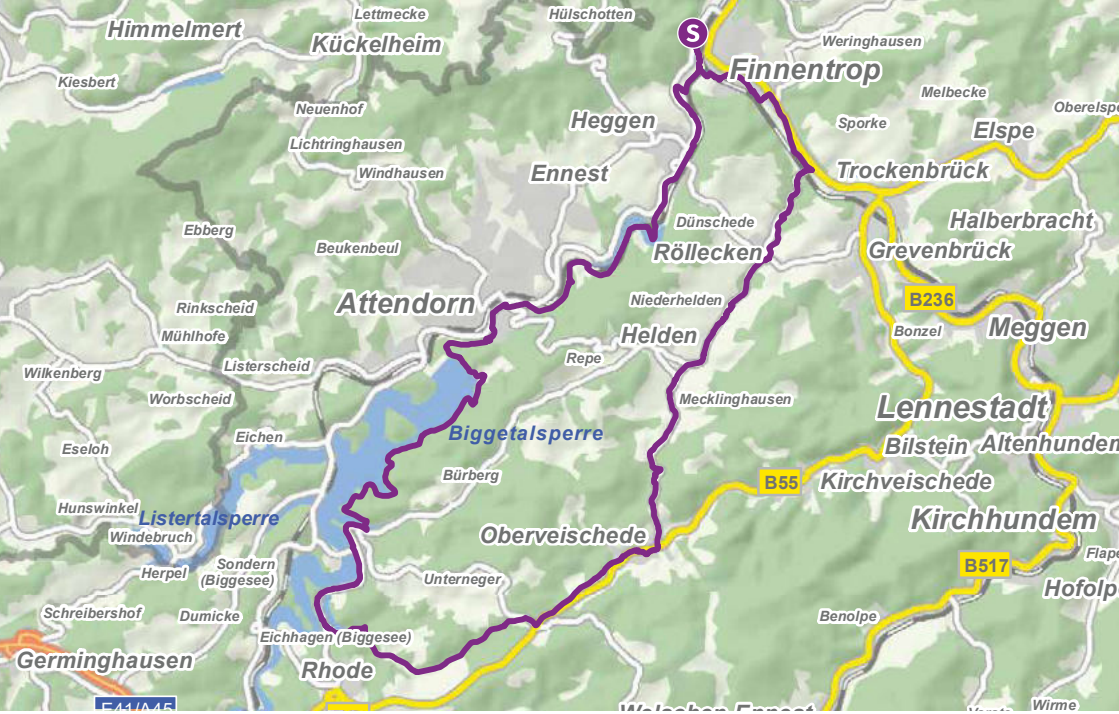

Repetal-Bigge-Runde

Start- und Zielpunkt:
Lennepark Finnentrop

Strecke: ca. 47 km
Höhenmeter: 355 Hm

© Tourismusverband Biggesee-Listersee

Tour zum Download

Knotenpunktreihenfolge:
48 - 47 - 46 - 43 - 18 - 27 - 19 - 45 - 48

Sehenswertes:
Schloss Haus Bamenohl | Veischedetal | Biggesee | Aussichtsplattform Biggeblick | Atta-Höhle | Burg Schnellenberg | Ahauser Stausee | Uferpromenade Sondern

© Sauerland-Seen, sabrinity.com

Agger-Bigge-Runde

Start- und Zielpunkt:
Bahnhof Hützemert

Strecke: ca. 69 km
Höhenmeter: 635 Hm

Markierungszeichen:

Knotenpunktreihenfolge:
36 - 34 - 28 - 38 - 56 - 1 - 18 - 20 - 21 - 44 - 19 - 27 - 15 - 14 - 12 - 13 - 3 - 2 - 36

Sehenswertes:
Alter Bahnhof Hützemert | Wegeringhauser Radtunnel | Biggesee | Listersee | Schlüsenlehrpfad Junkernhöh | Listersperrmauer | Aggertalsperre | Aussichtsplattform Biggeblick

Tour zum Download

Steinbruch-Runde

Start- und Zielpunkt:
Drolshagen – Parkplatz am Mühlenteich

Strecke: ca. 18 km
Höhenmeter: 213 Hm

© R. Rottwinkel

Tour zum Download

Streckenverlauf:
Drolshagen – Stupperhof – Gipperich – Feldmannshof – Wörde –Wegeringhausen - Bleche – Scheda – Junkernhöh – Hützemert

Sehenswertes:
Waldkapelle Hünkesohl | Labyrinth | Marktplatz Drolshagen mit vielen Fachwerkhäusern | Altes Kloster Drolshagen | Schlüsenlehrpfad | Radtunnel Wegeringhausen | Alter Bahnhof Hützemert

© K. Hardenacke

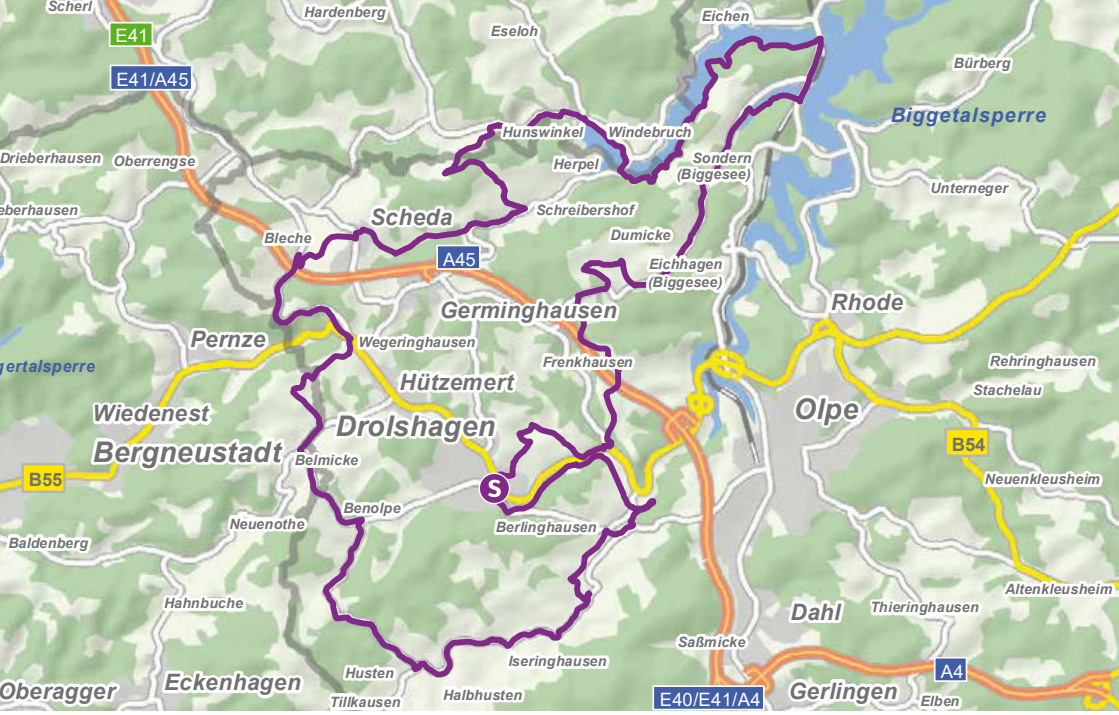

Drolshagen-Runde

Start- und Zielpunkt:
Drolshagen – Parkplatz am Mühlenteich

Strecke: ca. 55 km
Höhenmeter: 618 Hm

Tour zum Download

Streckenverlauf:
Drolshagen – Wenkhausen – Berlinghausen – Potzenhof – Iseringhausen – Husten – Gelslingen – Benolpe – Belmicke – Wörde – Wegeringhausen – Bleche – Scheda – Heimicke – Schreibershof – Schürholz – Kram – Börlinghausen - Hunswinkel – Kalberschnacke zum Listerrandweg – Hitzendumicke – Dumicke – Bühren – Fahrenschotten – Frenkhauserhöh – Öhringhausen – Wenkhausen – Siebringhausen – Drolshagen

Sehenswertes:
Eichener Mühle | Schlüsenlehrpfad (bei Schützenbruch) | Listersee | Labyrinth | St.-Clemens-Pfarrkirche | Altes Kloster | Marktplatz mit Fachwerkhäusern

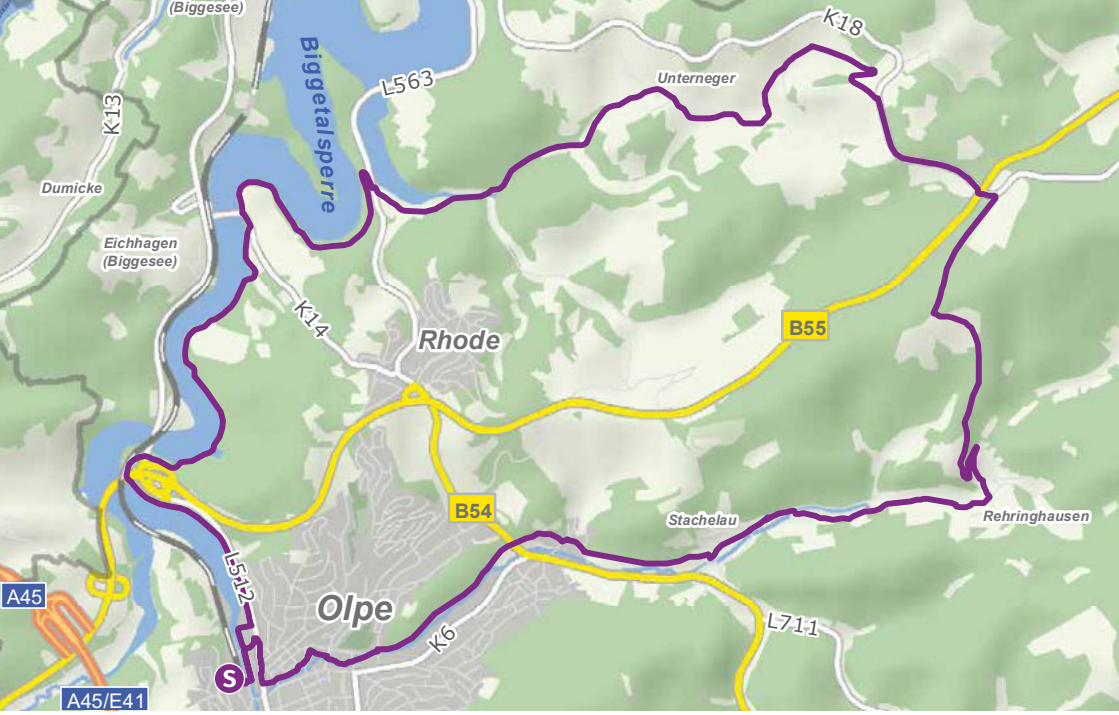

Bäder-Tour | Eine Variante der Sauerländer Tälertour (Variante D)

Start- und Zielpunkt:
Olpe – Bahnhof

Strecke: ca. 23 km
Höhenmeter: 282 Hm

© imago

Tour zum Download

Streckenverlauf:
Olpe – Stade – Kessenhammer – Neger – Rother Stein – Rehringhausen – Stachelau – Olpe

Sehenswertes:
Olper Obersee | Biggesee | Innenstadt von Olpe

© Olpe Aktiv e.V., Thomas Leith

Wendener Land

Start- und Zielpunkt:
Wenden – Parkplatz Rathaus

Strecke: ca. 18 km
Höhenmeter: 102 Hm

© pixabay.com

Tour zum Download

Streckenverlauf:
Wenden – Altenhof – Richtung Hünsborn – Ottfingen – Rothemühle – Hoffnung - Wendenerhütte – Möllmicke - Wenden

Sehenswertes:
Museum Wendener Hütte

© Gemeinde Wenden

Großmicketal – Naturerlebnisweg bei Wenden

Start- und Zielpunkt:
Wenden – Parkplatz Rathaus

Strecke: ca. 26 km
Höhenmeter: 195 Hm

© Tourismusverband Biggesee-Listersee

Tour zum Download

Streckenverlauf:
Wenden – Schönau – Vahlberg – Wendener Hütte – Gerlingen - Wenden

Sehenswertes:
Wendener Hütte | Naturschutzgebiet Mittagsbrüche | Naturschutzgebiet Wendequellgebiet | Naturschutzgebiet Wiehbruch | Wallfahrtskapelle Dörnschlade | Naturschutzgebiet Großmicketal | Naturschutzgebiet Biggetal

© Gemeinde Wenden

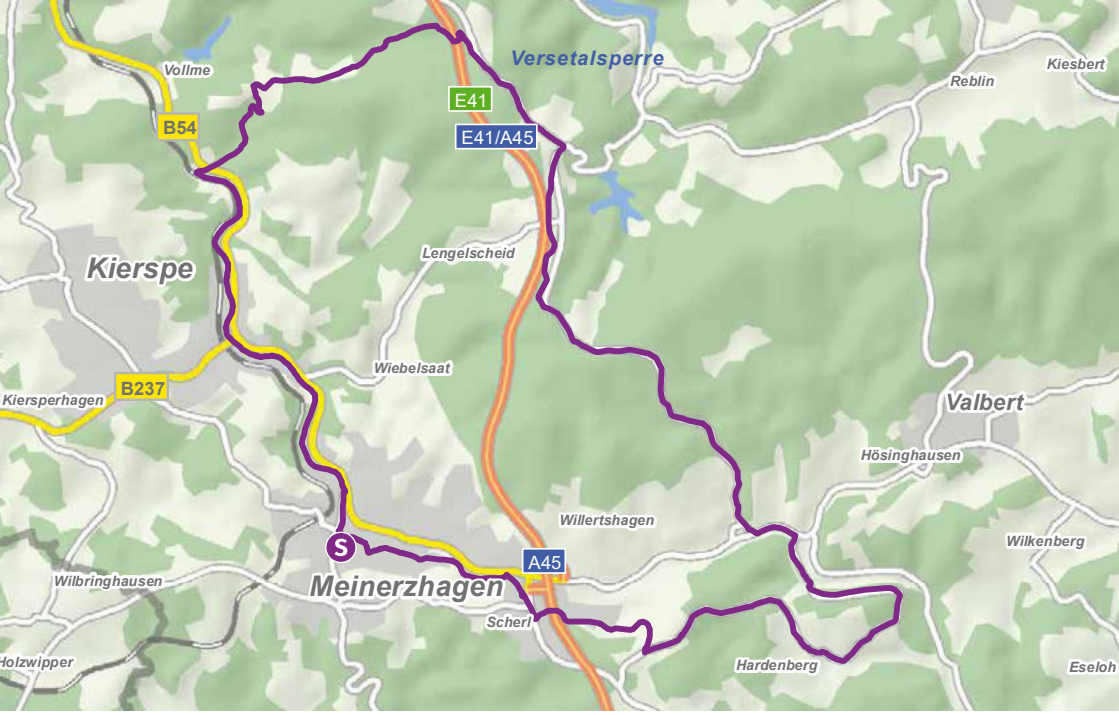

Rundtour Meinerzhagen – Volmetal – Ebbegebirge

Start- und Zielpunkt:
Meinerzhagen – Fußgängerzone

Strecke: ca. 33 km
Höhenmeter: 401 Hm

© M. Folak

Tour zum Download

Streckenverlauf:
Meinerzhagen Fußgängerzone – Weißenpferd – Kierspe – Erlenhof – Hahn – Bracke – Kalkstück – Schlenke – Windböken – Breddershaus – Österfeld – Hardenberg – Sebastopol – Schwenke – Scherl

Sehenswertes:
Ebbegebirge | Jesus-Christus-Kirche | Volkspark Meinerzhagen

© M. Folak

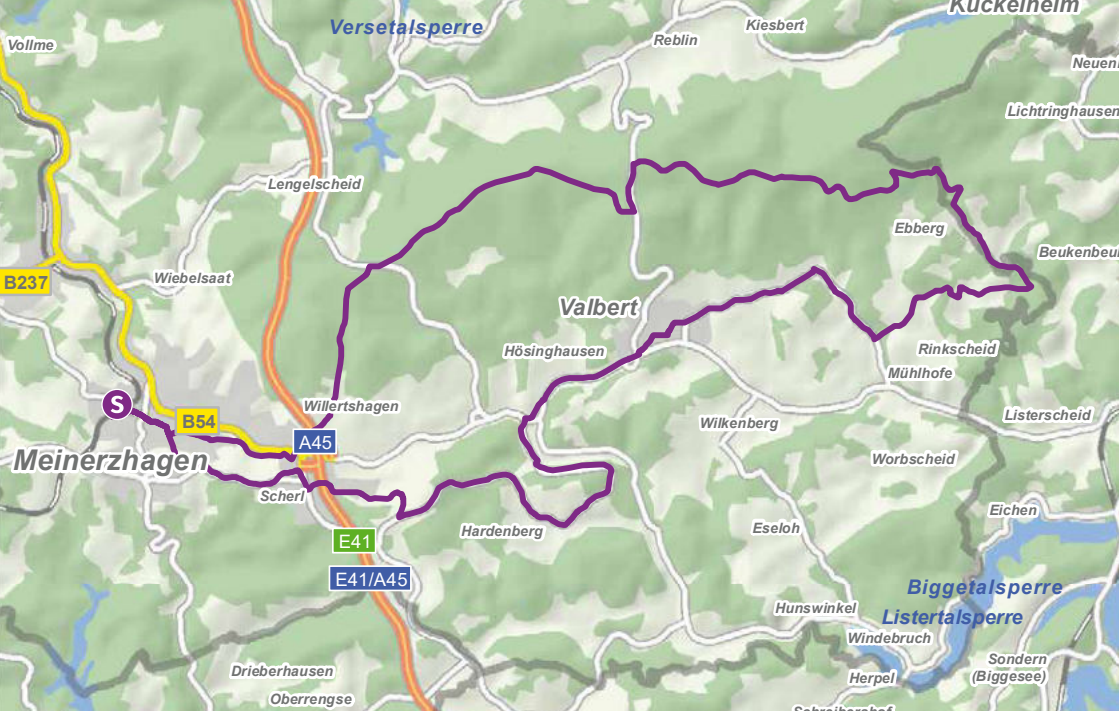

Gipfelstürmer – über die Höhen des Ebbekamms

Start- und Zielpunkt:
Meinerzhagen – Bahnhof

Strecke: ca. 43 km
Höhenmeter: 585 Hm

Tour zum Download

Knotenpunktreihenfolge:
31 – 19 – 24 – 39 – 37 – 35 – 33 - 31

Sehenswertes:
Naturschutzgebiet Grundlose | Ebbegebirge | Fahrradrastplatz Valbert an der Kirche | Denkmalplatz Valbert | Jesus-Christus-Kirche | Nordhelle (Robert-Kolb-Turm)

Olpe – Attendorn

Start- und Zielpunkt:
Freizeitbad Olpe

Strecke: ca. 34 km
Höhenmeter: 203 Hm

© Tourismusverband Biggesee-Listersee

Tour zum Download

Streckenverlauf:
Olpe – Waldenburger Kapelle - Biggestaudamm - Sondern – Eichhagen - Olpe

Sehenswertes:
Innenstadt Olpe | Kurkölner Platz | Alte Stadtbefestigung mit Engels- und Hexenturm | Pannenklöpper Denkmal | Aussichtsplattform Biggeblick Attendorn | Biggedamm

© Sauerland-Seen, sabrinity.com

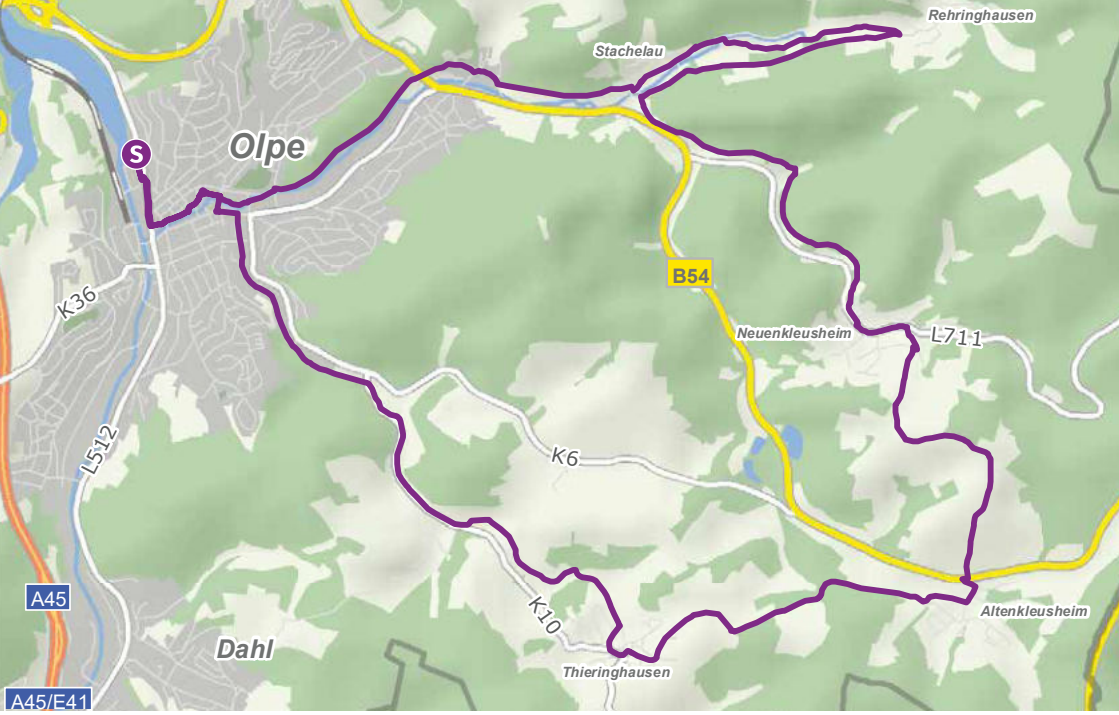

Olper Bach Tour | Eine Variante der Sauerländer Tälertour (Variante C)

Start- und Zielpunkt:
Freizeitbad Olpe

Strecke: ca. 23 km
Höhenmeter: 287 Hm

© pixabay.com

Tour zum Download

Streckenverlauf:
Olpe - Thieringhausen - Altenkleusheim - Neuenkleusheim - Stachelau - Rehringhausen - Olpe

Sehenswertes:
Olper Obersee | Innenstadt Olpe | Hexenturm | Kurkölner Platz | Bleichewiese | St. Martinus Denkmal | St. Martinus Kirche | Geschichtsbrunnen

© Tourismusverband Biggesee-Listersee

Von Olpe ins Brachtpetal

Start- und Zielpunkt:
Olpe – Bahnhof

Strecke: ca. 26 km
Höhenmeter: 320 Hm

© R. Rottwinkel

Tour zum Download

Streckenverlauf:
Olpe – Brachtpe – Berlinghausen – Eichen – Wenkhausen – Siebringhausen – Drolshagen – Benolpe – Gelslingen – Husten – Iseringhausen – Brachtpe – Olpe

Sehenswertes:
Olper Obersee | Eichener Mühle | Altes Kloster Drolshagen | Marktplatz Drolshagen mit vielen Fachwerkhäusern |Labyrinth

© pixabay.com

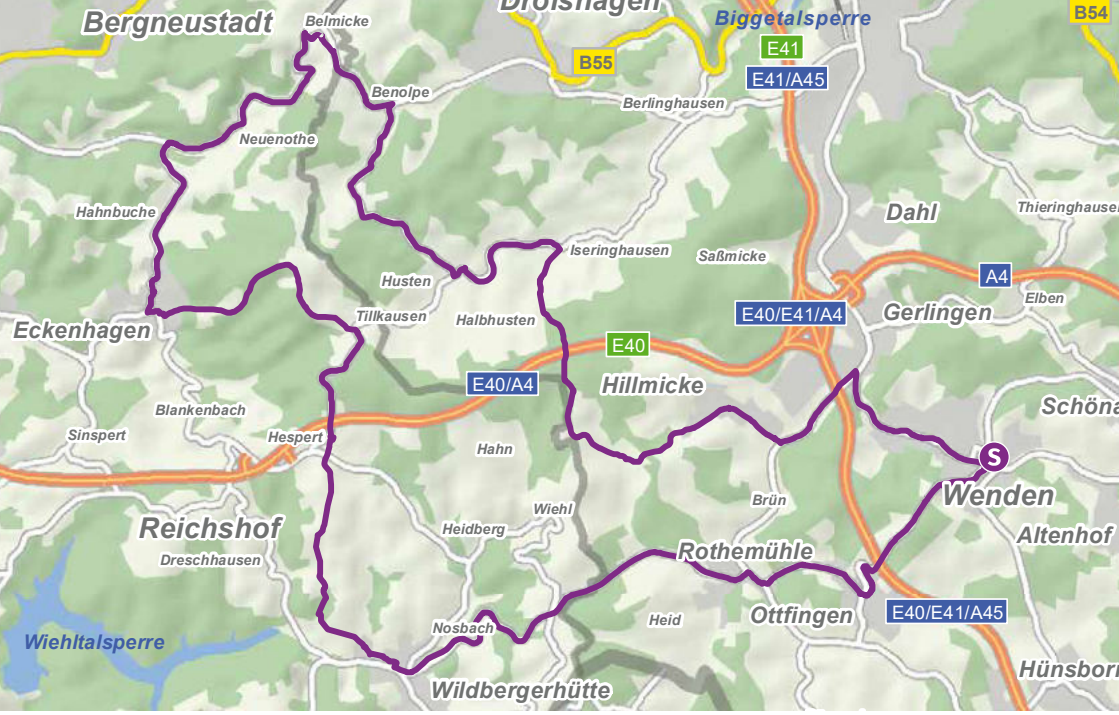

Bike Arena Sauerland – Wenden Kurz

Start- und Zielpunkt:
Wenden – Parkplatz Rathaus

Strecke: ca. 49 km
Höhenmeter: 840 Hm

Streckenverlauf:
Wenden – Möllmicke – Hillmicke – Büchen – Huppen – Iseringhausen – Husten – Benolpe – Belmicke – Neuenothe – Hahnbuche – Eckenhagen – Hespert – Wildbergerhütte – Nosbach – Rothemühle – Ottfingen – Wenden

Schwierigkeit:
mittel, Rundtour, aussichtsreich

Tour zum Download

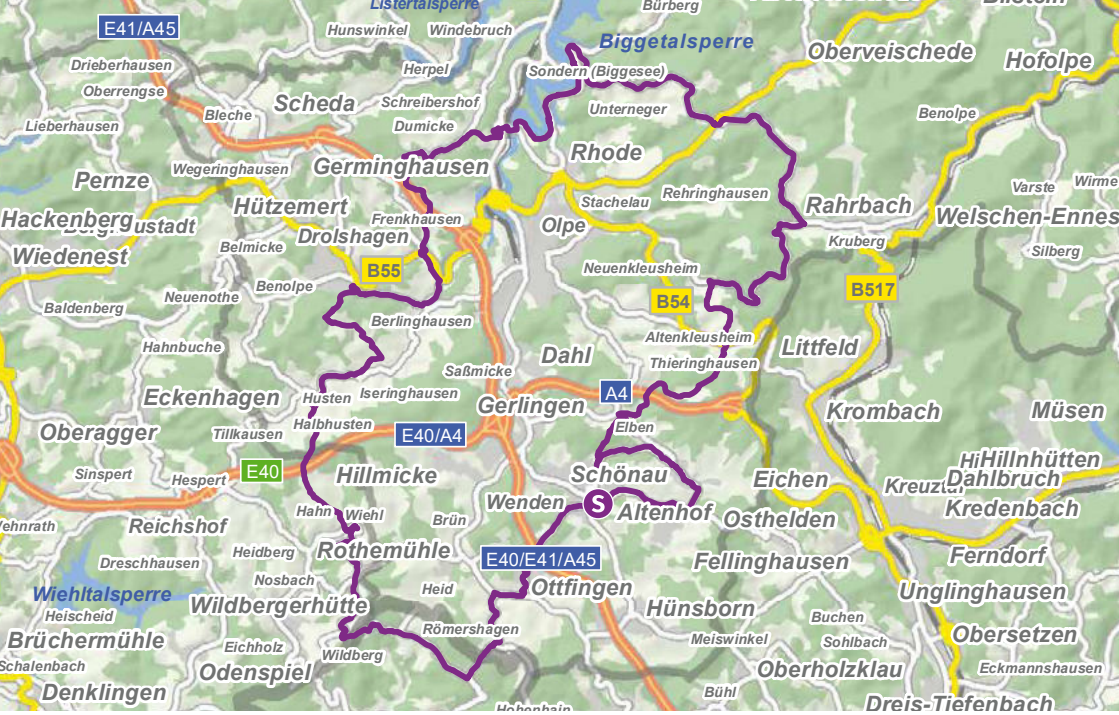

Bike Arena Sauerland – Wenden mittellang

Start- und Zielpunkt:
Wenden – Parkplatz Rathaus

Strecke: ca. 77 km
Höhenmeter: 1216 Hm

Streckenverlauf:
Wenden – Ottfingen – Römershagen – Wildberg – Halbhusten – Iseringhausen – Drolshagen – Griesemert – Neuenkleusheim – Altenkleusheim – Elben – Schönau – Altenhof - Wenden

Schwierigkeit:
leicht, Rundtour, aussichtsreich

Tour zum Download


© pixabay.com

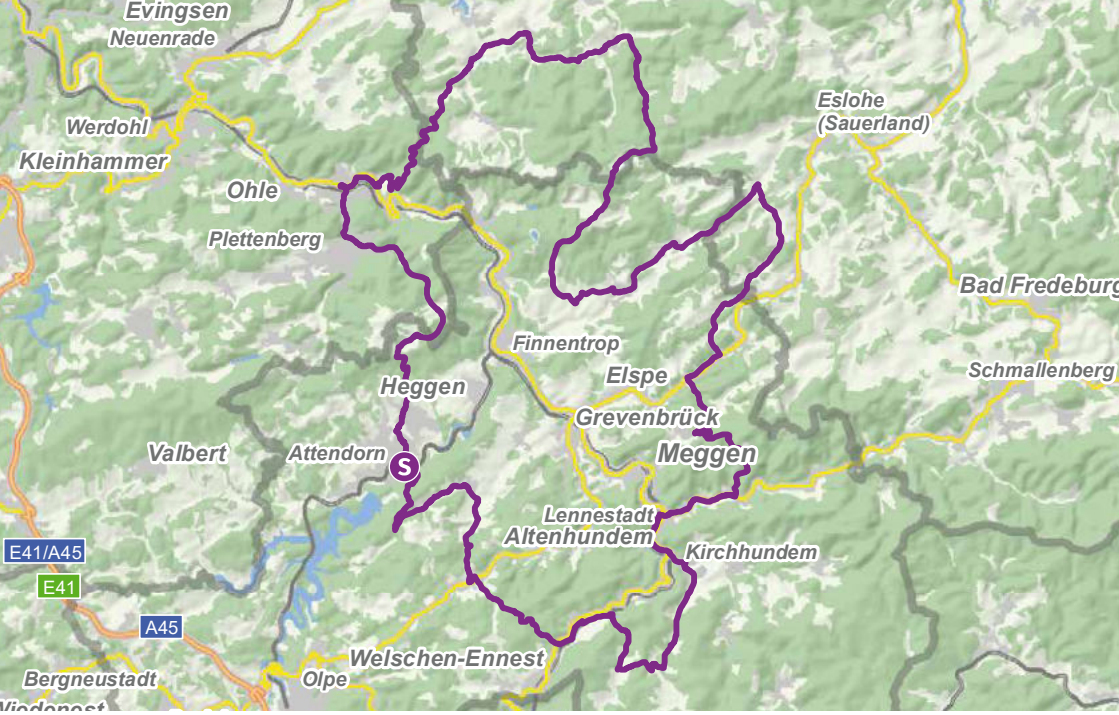

Bike Arena Sauerland – Attendorner Auf und Nieder

Start- und Zielpunkt:
Attendorn - Parkplatz Mühlwiese

Strecke: ca. 128 km
Höhenmeter: 2223 Hm

Streckenverlauf:
Attendorn – Plettenberg – Allendorf – Stockum – Endorf – Röhrenspring – Ostentrop – Fretter – Serkenrode – Kückelheim - Oberelspe – Gleierbrück – Altenhundem – Kirchhundem – Oberveischede – Attendorn

Schwierigkeit:
schwer, Rundtour, aussichtsreich

Tour zum Download

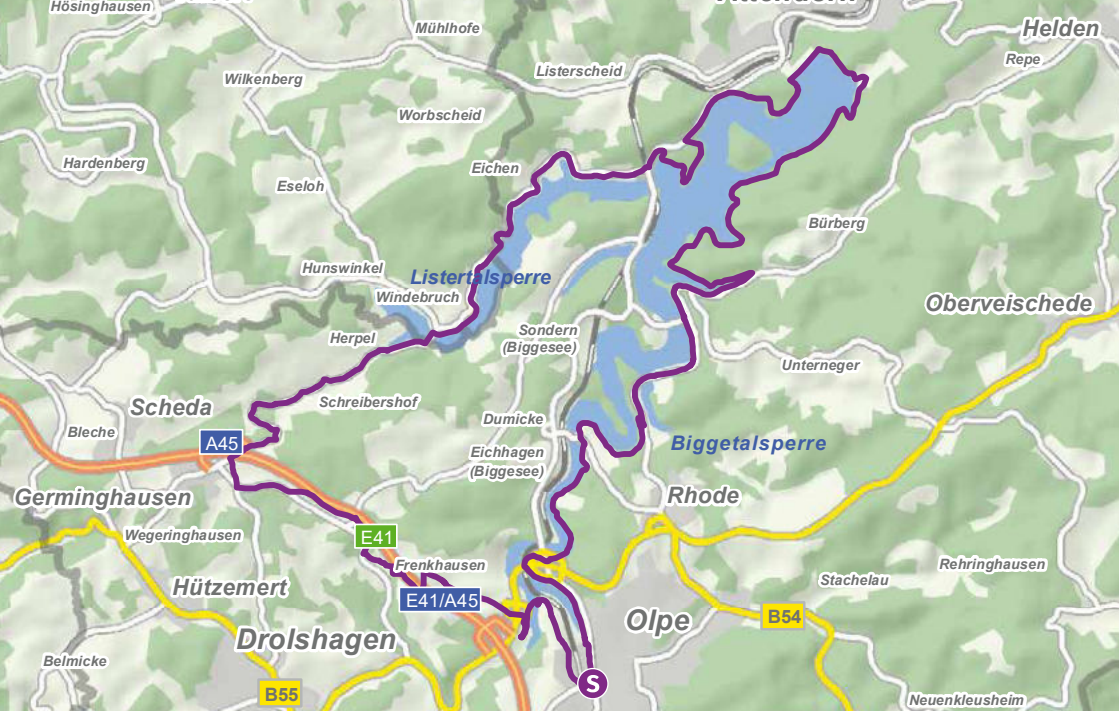

Bike Arena Sauerland – Bigge-Lister

Start- und Zielpunkt:
Freizeitbad Olpe

Strecke: ca. 44 km
Höhenmeter: 408 Hm

Streckenverlauf:
Olpe – Stade – Bremge – Biggedamm – Weuste – Eichen – Windebruch – Herpel – Schreibershof – Heimicke – Junkernhöh – Wintersohl – Frenkhausen – Rosenthal – Olpe

Schwierigkeit:
leicht, Rundtour, aussichtsreich

Tour zum Download

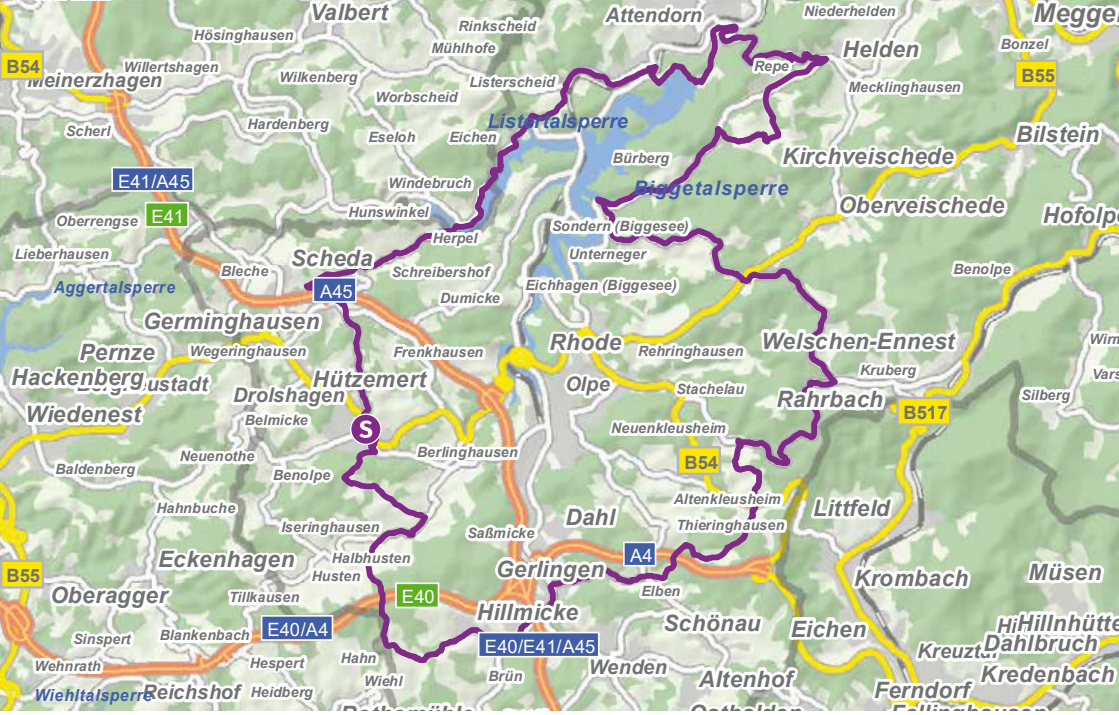

Bike Arena Sauerland - Ostschleife

Start- und Zielpunkt:
Drolshagen – Parkplatz am Mühlenteich

Strecke: ca. 79 km
Höhenmeter: 1260 Hm

Streckenverlauf:
Drolshagen – Junkernhöh – Neu-Listernohl – Attendorn - Helden – Griesemert – Neuenkleusheim – Altenkleusheim – Elben – Gerlingen – Hillmicke – Iseringhausen

Schwierigkeit:
mittel, Rundtour, aussichtsreich

Tour zum Download

Bikeparks

Ob „Rookie“ oder „Pro“: Die Bikeparks im Natur-Erlebnisgebiet Biggesee-Listersee bieten Action für Könner und Neulinge. In Attendorn, Meinerzhagen, Olpe-Fahlenscheid und Wenden schlägt das Mountainbike-Herz höher – sei es auf dem „Pumptrack“, auf dem man durch Gewichtsverlagerung Hügel und Täler ohne Treten bewältigt, oder auf den Trails, die quer durch den Wald führen, mit kleinen oder großen Rampen und Sprüngen. Die Bikeparks sind auf eigene Gefahr frei zugänglich, Grundvoraussetzung ist das Tragen eines Helms und Schutzkleidung.

- **Mountainbikepark Attendorn**
  Single-Trail (320m) | Dirtline | Pumptrack
  Am Rappelsberg | 57439 Attendorn

- **Pumptrack Meinerzhagen**
  Pumptrack
  Himecker Weg | 58540 Meinerzhagen

- **Bikepark Olpe-Fahlenscheid**
  Verschiedene Trails mit Steinfeldern, Road Gaps etc. | Dirtlines | Table Lines | Liftbetrieb (zu bestimmten Zeiten)
  Fahlenscheid 2 | 57462 Olpe | www.fahlenscheid.de/bikepark

- **Bikepark Wenden**
  Pumptrack
  Pfaffenschlade | 57482 Wenden

- **Pumptrack Gerlingen**
  Pumptrack
  Auf dem Ohl | 57482 Wenden

Skateparks

- **Skatepark Attendorn**
  Wiesbadener Straße | 57439 Attendorn
- **Skateranlage Meinerzhagen**
  Am Stadion | 58540 Meinerzhagen
- **Skateplatz Olpe**
  Stellwerkstraße (ZOB) | 57462 Olpe
- **Skatepark Wenden**
  Hauptstr. 75 | 57482 Wenden

© pixabay.com

IMPRESSUM

Herausgeber: Tourismusverband Biggesee-Listersee, Schüldernhof 17, 57439 Attendorn

Redaktion: Tourismusverband Biggesee-Listersee, Tourist Information Attendorn, Olpe Aktiv e.V., Drolshagen Marketing e.V., Touristinfo Meinerzhagen, Gemeinde Wenden

Geodaten: Nordrhein-Westfalen: © Land NRW - GDI-Südwestfalen (2021), Datenlizenz Deutschland - Namensnennung - Version 2.0
Deutschland: © GeoBasis-DE / BKG 2019 (2021), Bundesamt für Kartographie und Geodäsie (Frankfurt am Main)
Kartografie/ Gestaltung/ Herausgeber: Hochsauerlandkreis • Fachdienst 13 Informations- und Kommunikationstechnik, Geoservice, Datenmanagement, Steinstr. 27 • 59872 Meschede • Mail: gis@hochsauerlandkreis.de • Internet: https://www.hochsauerlandkreis.de

Layout: Tourismusverband Biggesee-Listersee

Satz & Druck: FREY PRINT + MEDIA GMBH & CO. KG, www.freymedia.de

Stand: Mai 2025

Die angegebenen QR-Codes verweisen auf die Seiten der jeweiligen Anbieter. Es wird keine Haftung für die Inhalte übernommen. Irrtümer und Druckfehler vorbehalten. Alle Angaben ohne Gewähr.

© Tourismusverband Biggesee-Listersee, Steffen Schulte-Lippern