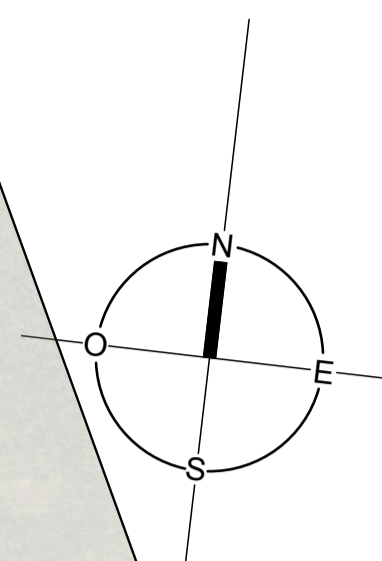
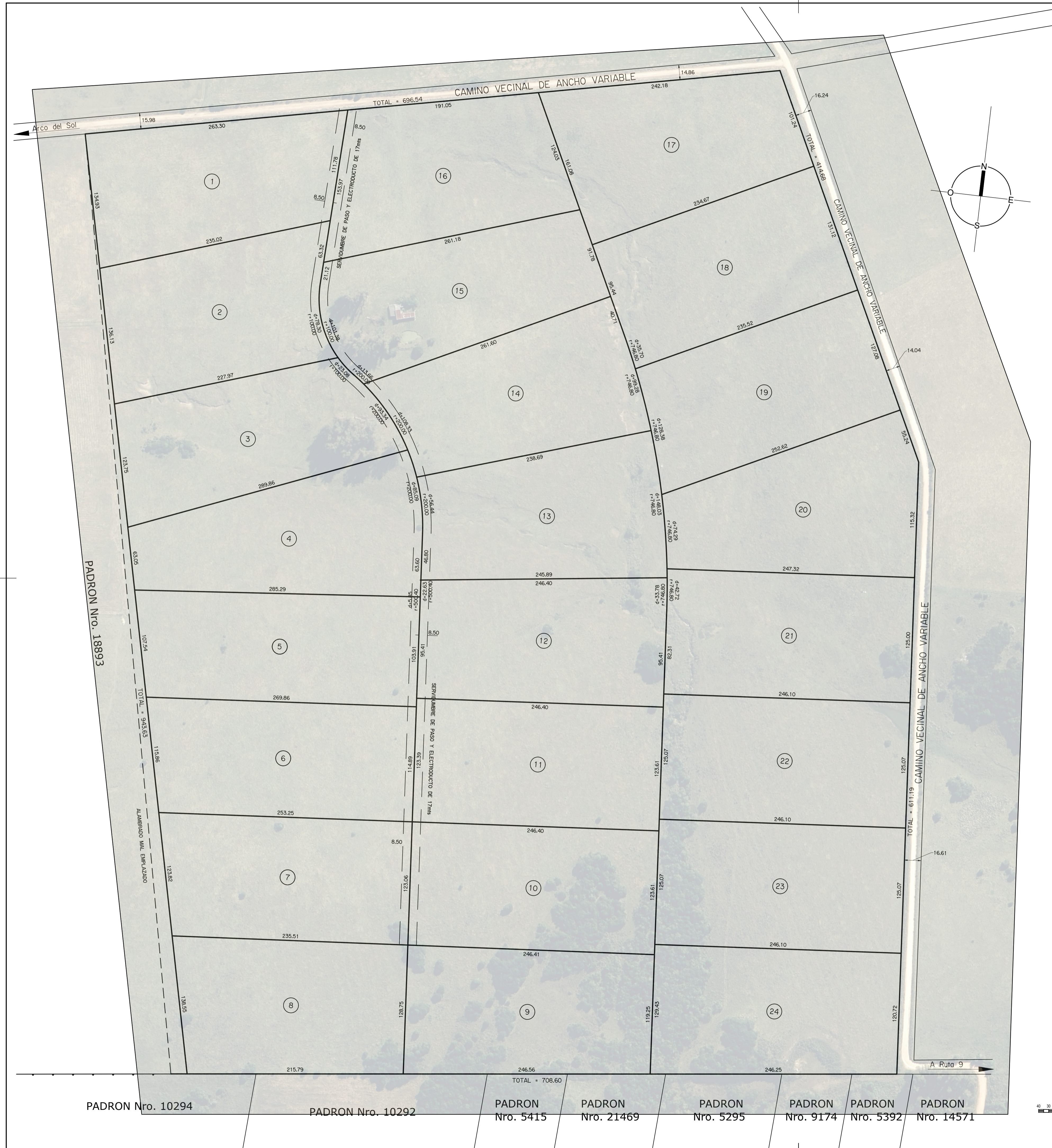
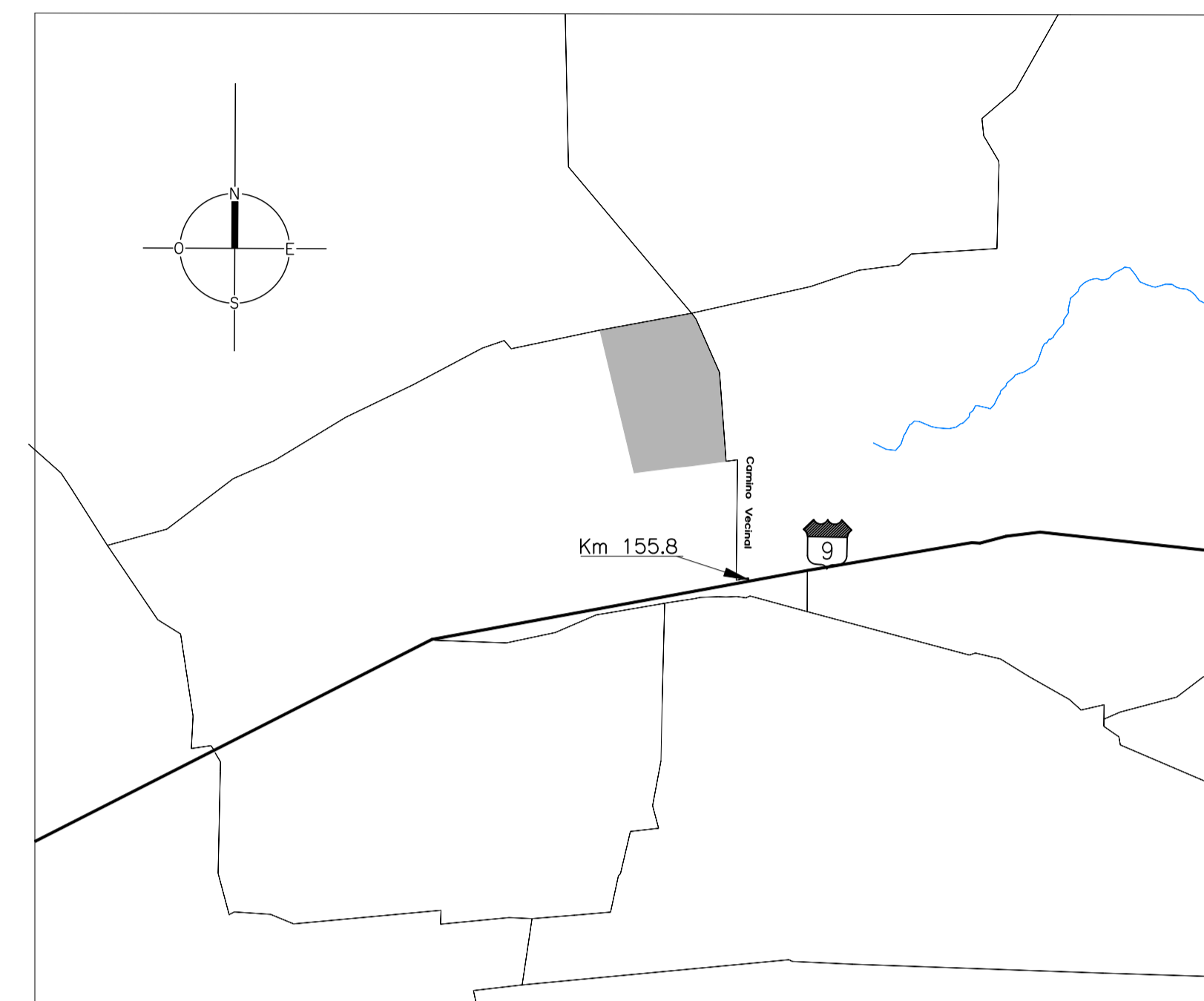
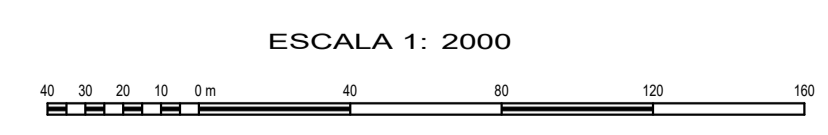


CROQUIS DE UBICACION

Escala 1:40.000



Fracción	Área ha y m²
1	3.0046
2	3.0058
3	3.0041
4	3.0716
5	3.0016
6	3.0019
7	3.0006
8	3.0022
9	3.0554
10	3.0390
11	3.0432
12	3.0459
13	3.0305
14	3.0112
15	3.0323
16	3.0300
17	3.0780
18	3.0780
19	3.0780
20	3.0780
21	3.0780
22	3.0780
23	3.0780
24	3.0780
ÁREA TOTAL	73.0039



PLANO DE MENSURA FRACCIONAMIENTO		ESCALA 1:2000
		MALDONADO, MARZO DE 2024.-
PADRONES RURALES	40869 al 40877	CARLOS RODRIGUEZ QUEIROLO INGENIERO AGRIMENSOR MAT. 779
DEPARTAMENTO	MALDONADO	
SECCION CATASTRAL	6	
LAMINA CATASTRAL	F 29 A	
CUADRICULA	C4	GONZALO PERDOMO GUADALUPE ING. AGRIMENSOR REG. N° 1722
AREA TOTAL MENSURADA	73Há 0039m²	
AREA TITULADA	72Há 5050m²	
DIFERENCIA	00Há 4989m²	
PROPIETARIO:	"GRUPO OBO S.A.S."	
_____ PEDRO GOMEZ CARTAGENA Por GRUPO OBO S.A.S.		
ANTECEDENTES GRAFICOS: Plano de Mensura del Ingeniero Agrimensor Omar Hernández de Febrero de 1967, registrado en la Oficina Deptal. de Catastro el 15/11/1967 con el Nro. 4752.		
ANTECEDENTE DOMINIAL Compraventa autorizada por la Escribana Nicole Maureira el 15 de Marzo de 2023, inscrita con el Nro. 4437 en el Registro de la Propiedad Inmueble de Maldonado el 24 de Marzo de 2023.-		
DIRECCION NACIONAL DE CATASTRO COTEJO Y REGISTRO DE PLANOS OFICINA DELEGADA DE MALDONADO		
Cotejado, sin observaciones y cumplidos las disposiciones vigentes, se inscribe con el Nro. _____ Se fijaron timbres de la caja de Jubilaciones y Pensiones de profesionales Universitarios por \$ _____ de Maldonado, _____ de _____.		
Tecnico	Jefe del Registro	

PADRON Nro. 10294 PADRON Nro. 10292 PADRON Nro. 5415 PADRON Nro. 21469 PADRON Nro. 5295 PADRON Nro. 9174 PADRON Nro. 5392 PADRON Nro. 14571