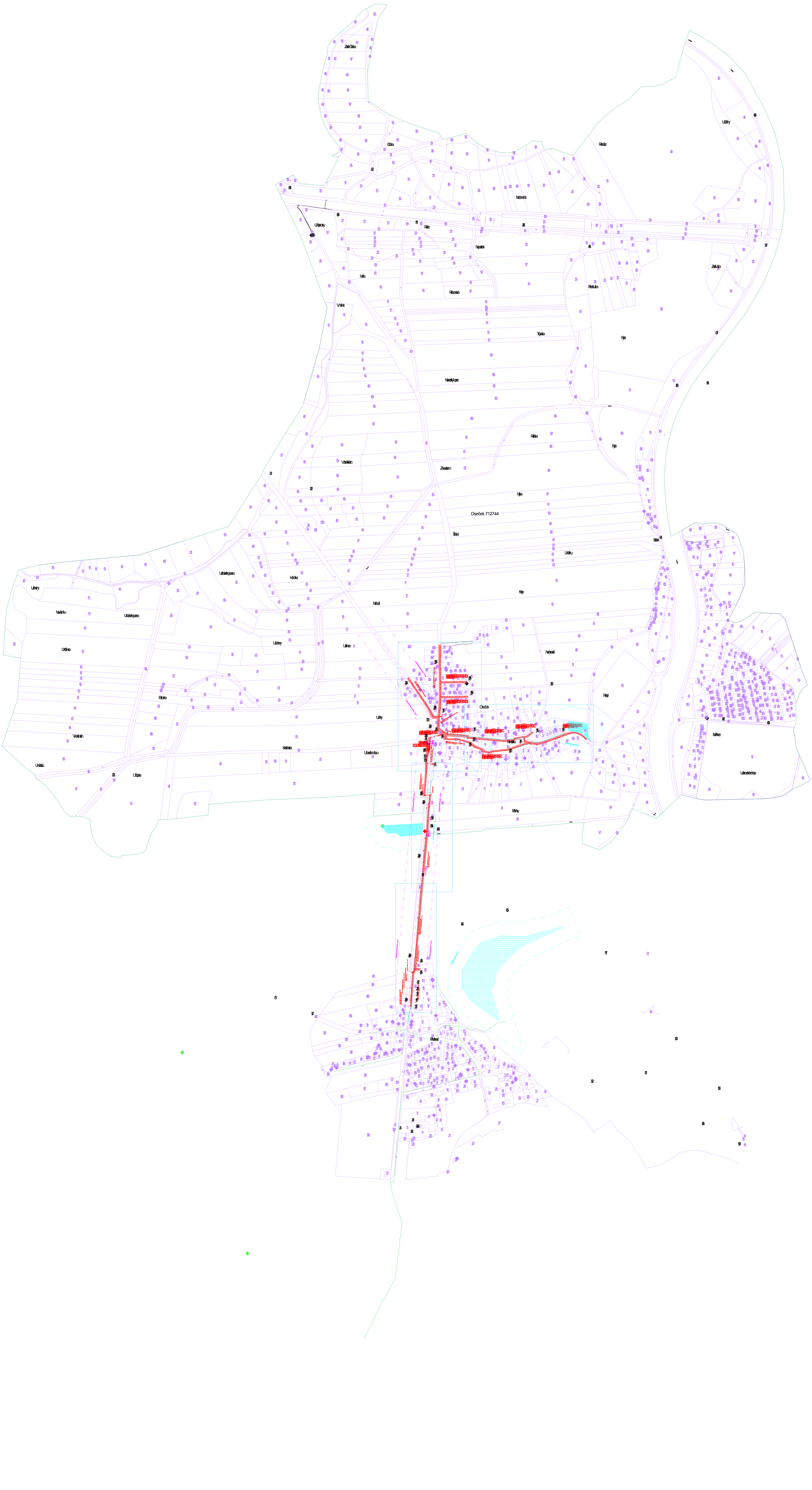
Oseček 712744

D63, SDR11,

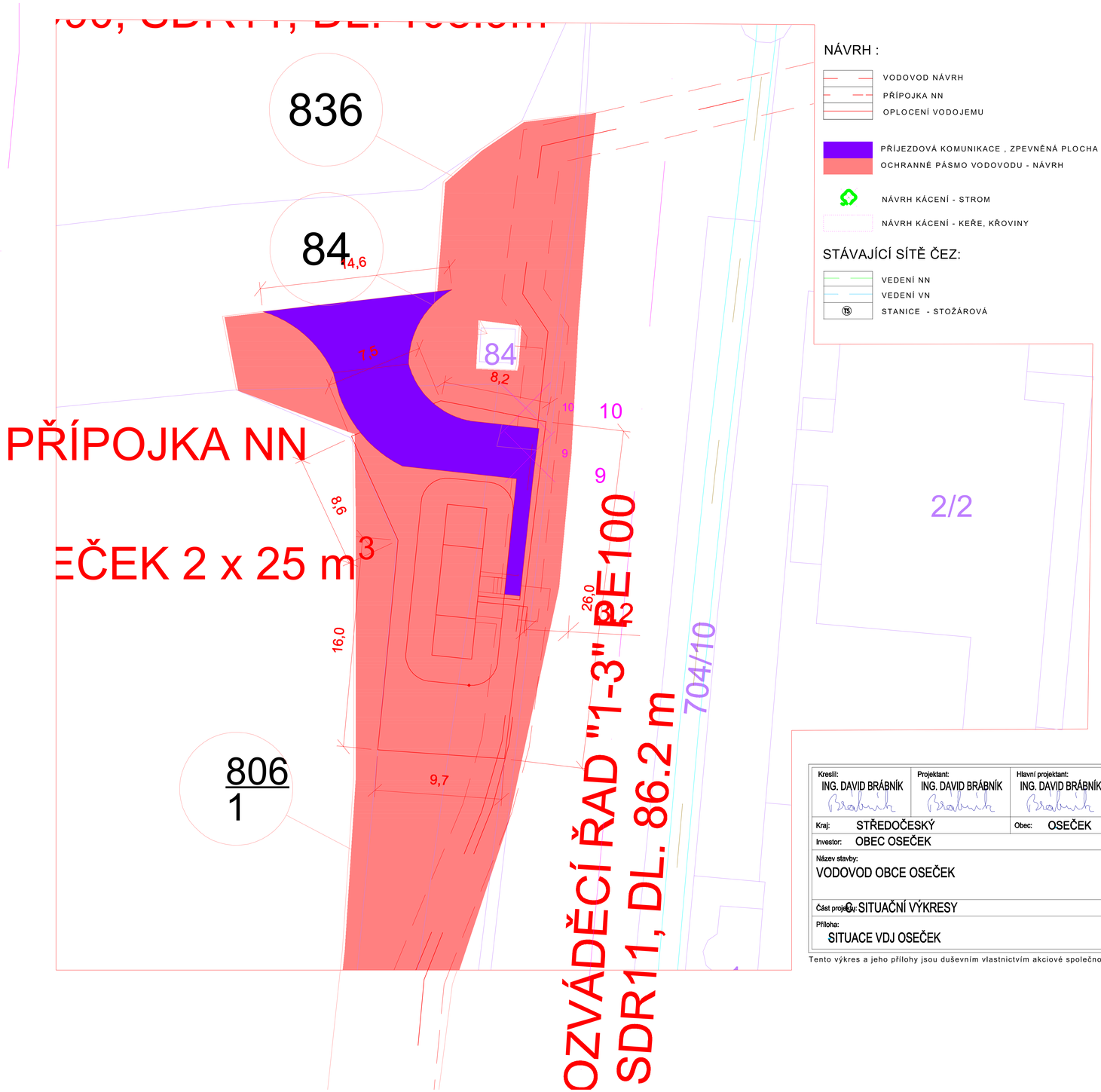

NÁVRH :

- VODOVOD NÁVRH
- PŘÍPOJKA NN
- OPLOCENÍ VODOJEMU
- PŘÍJEZDOVÁ KOMUNIKACE , ZPEVNĚNÁ PLOCHA
- OCHRANNÉ PÁSMO VODOVODU - NÁVRH
- NÁVRH KÁCENÍ - STROM
- NÁVRH KÁCENÍ - KEŘE, KŘOVINY

STÁVAJÍCÍ SÍTĚ ČEZ:

- VEDENÍ NN
- VEDENÍ VN
- TS STANICE - STOŽÁROVÁ

STÁVAJÍCÍ SÍTĚ VH:

- VODOVOD před realizací
- KANALIZACE PODTLAKOVÁ

STÁVAJÍCÍ SÍTĚ CETIN:

- SDĚLOVACÍ KABELY - NADZEMNÍ VEDENÍ
- TELEKOMUNIKAČNÍ KABELY - NEPROVOZOVANÉ
- TELEKOMUNIKAČNÍ KABELY - OTPIKA
- PŘÍPOJKA NN

STÁVAJÍCÍ OCHRANNÉ PÁSMA:

- OSA SILNICE
- OCHRANNÉ PÁSMO SILNICE I. TŘÍDY (50 m)

POZEMKY:

- HRANICE KATASTRÁLNÍHO ÚZEMÍ - KN MAPA
- HRANICE POZEMKŮ - KN MAPA
- 1024/17 DOTČENÝ POZEMEK (VĚCNÉ BŘEMENO)

SO 05 ROZVÁDĚCÍ ŘAD
D63, SDR11, DL.337.0m

GEODETICKÉ ZAMĚŘENÍ:

- STÁVAJÍCÍ STOŽÁR VO
- STÁVAJÍCÍ PLOT BEZ ROZLIŠENÍ
- STÁVAJÍCÍ ZELEŇ

POZNÁMKA:

DIGITÁLNÍ PODKLAD KN V MĚŘÍTKU 1:1000
INŽENÝRSKÉ SÍTĚ JSOU ZAKRESLENY POUZE INFORMATIVNĚ.
PŘED ZAPOČETÍM PRACÍ JE NUTNÉ JEJICH PŘESNÉ VYTÝČENÍ.
PŘED ZAPOČETÍM PRACÍ JE NUTNÉ VYTÝČIT HRANICE POZEMKŮ.

VÝŠKOPISNÝ SYSTÉM: BpV
POLOHOPISNÝ SYSTÉM: S-JTSK

Kreslil: ING. DAVID BRÁBNÍK	Projektant: ING. DAVID BRÁBNÍK	Hlavní projektant: ING. DAVID BRÁBNÍK	Techn. kontrola: ING. R. KASAL, Ph.D.	VRK VODOHOSPODÁŘSKÝ ROZVOJ A VÝSTAVBA a.s. Nábřežní 4 150 56 Praha 5
Kraj: STŘEDOČESKÝ		Obec: OSEČEK		
Investor: OBEC OSEČEK			Soubor:	KN_mapa_OSECEK.dwg
Název stavby: VODOVOD OBCE OSEČEK			Formát:	4A4
			Datum:	06/2019
			Stupeň:	DUR
Část projektu: C. SITUAČNÍ VÝKRESY			Č. zakázky:	4081/002
Příloha: SITUACE VDJ OSEČEK			Měřítko: 1 : 250	Číslo přílohy: C.4.

Tento výkres a jeho přílohy jsou duševním vlastnictvím akciové společnosti Vodohospodářský rozvoj a výstavba, a.s.

C.2.2. KATASTRÁLNÍ SITUAČNÍ VÝKRES Č.1, M 1:1 000

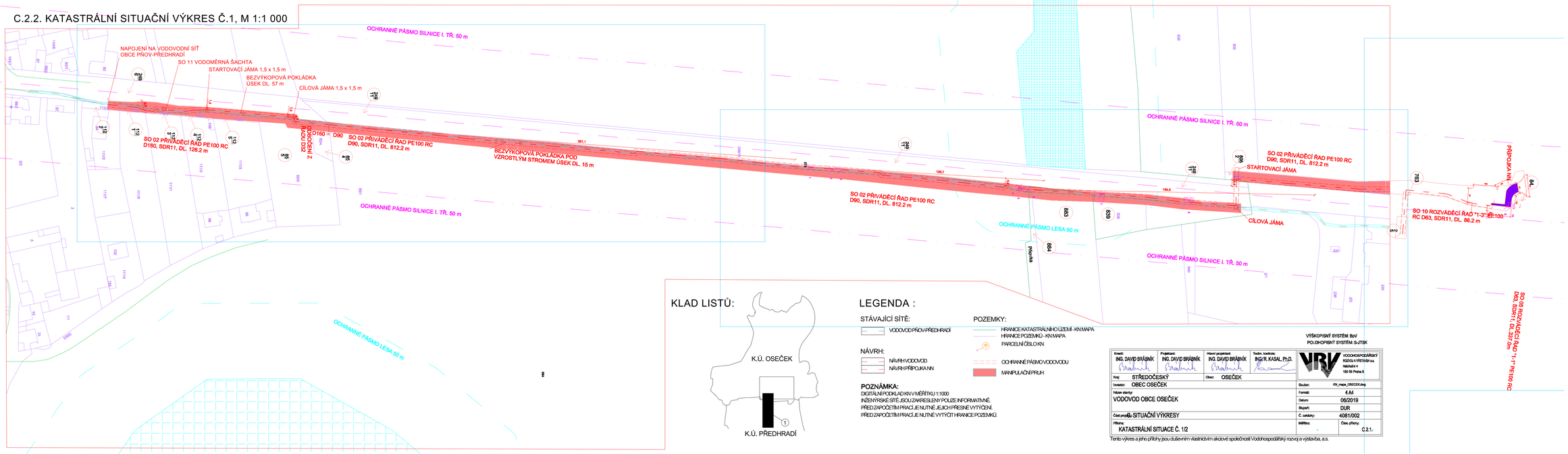

KLAD LISTŮ:

LEGENDA :

STÁVAJÍCÍ SÍTĚ:

- VODOVOD PŇOV-PŘEDHRADÍ

NÁVRH:

- NÁVRH VODOVOD
- NÁVRH PŘÍPOJKA NN

POZEMKY:

- HRANICE KATASTRÁLNÍHO ÚZEMÍ - KN MAPA
- HRANICE POZEMKŮ - KN MAPA
- PARCELNÍ ČÍSLO KN
- OCHRANNÉ PÁSMO VODOVODU
- MANIPULAČNÍ PRUH

POZNÁMKA:

DIGITÁLNÍ PODKLAD KN V MĚŘÍTKU 1:1000
INŽENÝRSKÉ SÍTĚ JSOU ZAKRESLENY POUZE INFORMATIVNĚ.
PŘED ZAPOČETÍM PRACÍ JE NUTNÉ JEJICH PŘESNÉ VYTÝČENÍ.
PŘED ZAPOČETÍM PRACÍ JE NUTNÉ VYTÝČIT HRANICE POZEMKŮ.

VÝŠKOPISNÝ SYSTÉM: BpV
POLOHOPISNÝ SYSTÉM: S-JTSK

Kreslil: ING. DAVID BRÁBNÍK	Projektant: ING. DAVID BRÁBNÍK	Hlavní projektant: ING. DAVID BRÁBNÍK	Tech. kontrola: ING.R. KASAL, Ph.D.	VRV VODOHOSPODÁŘSKÝ ROZVOJ A VÝSTAVBA a.s. Nádražní 4 150 00 Praha 5
Kraj: STŘEDOČESKÝ		Obec: OSEČEK		
Investor: OBEC OSEČEK			Soubor:	K0_mapa_OSECEK.dwg
Název stavby: VODOVOD OBCE OSEČEK			Formát:	4 A4
			Datum:	06/2019
			Stupeň:	DUR
Část projektu: SITUAČNÍ VÝKRESY			Č. zakázky:	4081/002
Příloha: KATASTRÁLNÍ SITUACE Č. 1/2			Měřítko: -	Číslo přílohy: C.2.1.

Tento výkres a jeho přílohy jsou duševním vlastnictvím akciové společnosti Vodohospodářský rozvoj a výstavba, a.s.

C.2.3. KATASTRÁLNÍ SITUAČNÍ VÝKRES Č.2, M 1:1 000

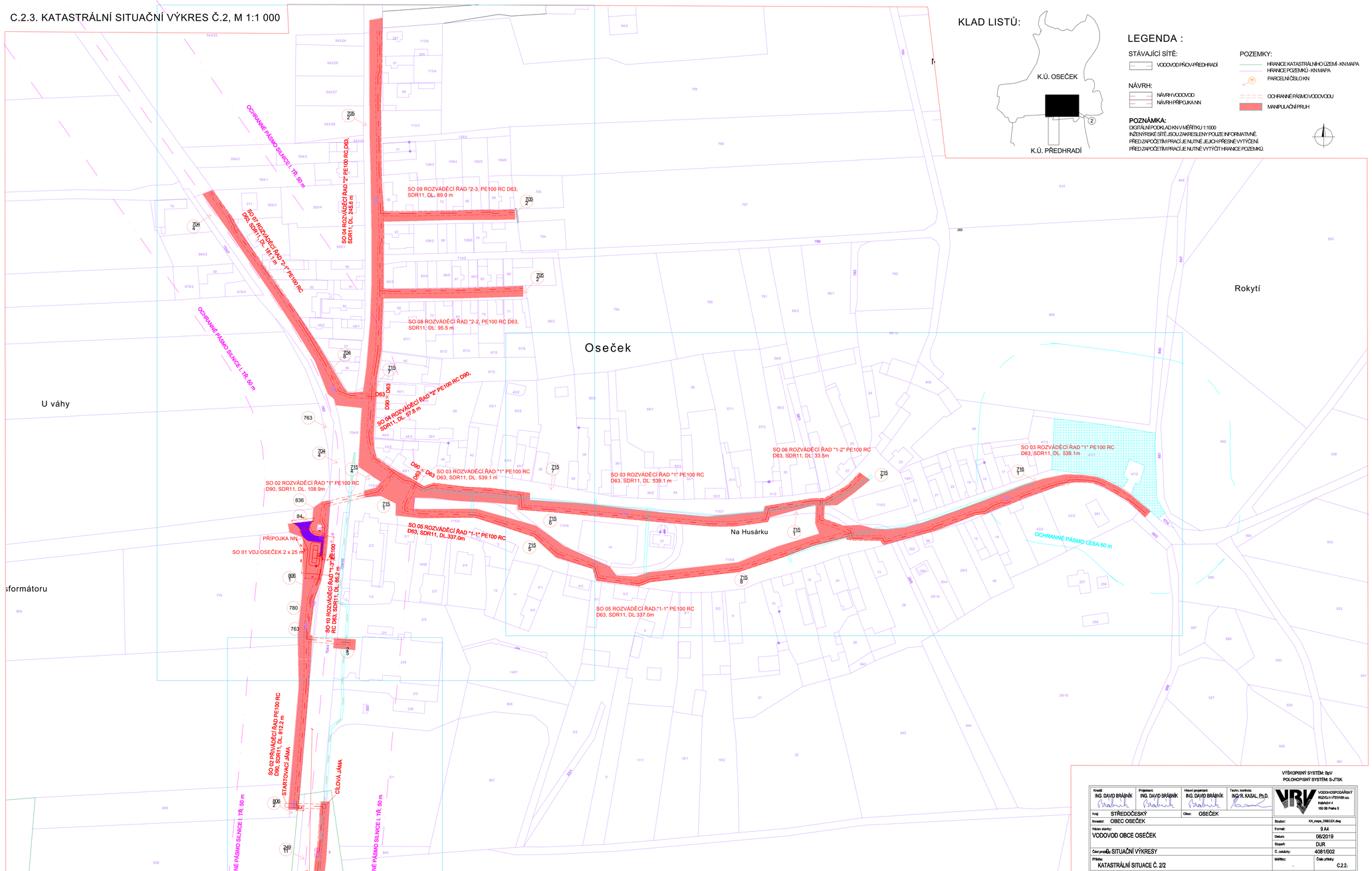

VÝŠKOPISNÝ SYSTÉM: Bpv
POLOHOPISNÝ SYSTÉM: S-JTSK

Kreslil: ING. DAVID BRÁNÍK	Projektant: ING. DAVID BRÁNÍK	Hlavní projektant: ING. DAVID BRÁNÍK	Tech. kontrola: ING. R. KASAL, Ph.D.	VODOHOSPODÁŘSKÝ ROZVOJ A VÝSTAVBA a.s. Nábřeží 4 150 56 Praha 5
Kraj: STŘEDOČESKÝ		Obec: OSEČEK		
Investor: OBEC OSEČEK			Soubor:	KN_mapa_OSECEK.dwg
Název akce/ky: VODOVOD OBCE OSEČEK			Formát:	9 A4
			Datum:	06/2019
			Stupeň:	DUR
Část projektu: SITUAČNÍ VÝKRESY			Č. zakázky:	4081/002
Příloha: KATASTRÁLNÍ SITUACE Č. 2/2			Měřítko: -	Číslo přílohy: C.2.2.

Tento výkres a jeho přílohy jsou duševním vlastnictvím akciové společnosti Vodohospodářský rozvoj a výstavba, a.s.

OCHRANNÉ PÁSMO SILNICE I. TŘ. 50 m

NAPOJENÍ NA VODOVODNÍ SÍŤ
OBCE PŇOV-PŘEDHRADÍ

SO 11 VODOMĚRNÁ ŠACHTA

STARTOVACÍ JÁMA 1,5 x 1,5 m

BEZVÝKOPOVÁ POKLÁDKA
ÚSEK DL. 57 m

CÍLOVÁ JÁMA 1,5 x 1,5 m

SO 02 PŘIVÁDĚCÍ ŘAD PE100 RC
D160, SDR11, DL. 126.2 m

ODBOČENÍ Z
ŘADU D02

D160

D90

SO 02 PŘIVÁDĚCÍ ŘAD PE100 RC
D90, SDR11, DL. 812.2 m

BEZVÝKOPOVÁ POKLÁDKA POD
VZROSTLÝM STROMEM ÚSEK DL. 15 m

OCHRANNÉ PÁSMO SILNICE I. TŘ. 50 m

SO 02 PŘIVÁDĚCÍ ŘAD PE100 RC
D90, SDR11, DL. 812.2 m

OCHRANNÉ PÁSMO LESA 50 m

OCHRANNÉ PÁSMO SILNICE I. TŘ. 50 m

SO 02 PŘIVÁDĚCÍ ŘAD PE1
D90, SDR11, DL. 812.2 m

STARTOVACÍ JÁMA

CÍLOVÁ JÁMA

OCHRANNÉ PÁSMO SILNICE I. TŘ. 50 m

SO 10 ROZVÁDĚCÍ ŘAD "1-3" PE
RC D63, SDR11, DL. 86.2 m

OCHRANNÉ PÁSMO LESA 50 m

Přeložka

Pěšinky

C.1 PŘEHLEDNÁ SITUACE, M 1 : 8 000

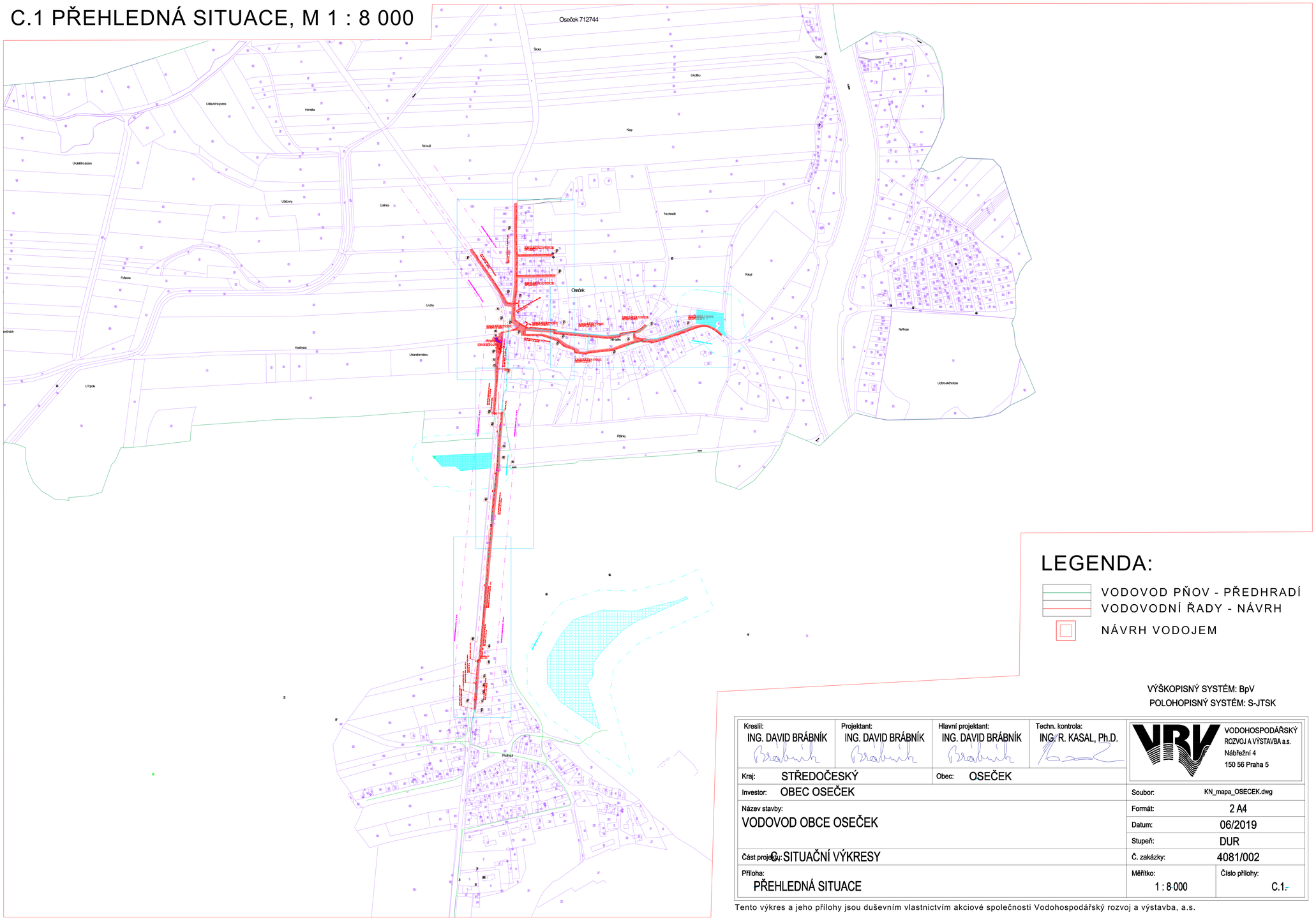

LEGENDA:

- VODOVOD PŇOV - PŘEDHRADÍ
- VODOVODNÍ ŘADY - NÁVRH
- NÁVRH VODOJEM

VÝŠKOPISNÝ SYSTÉM: BpV
POLOHOPISNÝ SYSTÉM: S-JTSK

Kreslil: ING. DAVID BRÁBNÍK	Projektant: ING. DAVID BRÁBNÍK	Hlavní projektant: ING. DAVID BRÁBNÍK	Techn. kontrola: ING. R. KASAL, Ph.D.	VRV VODOHOSPODÁŘSKÝ ROZVOJ A VÝSTAVBA a.s. Nábřežní 4 150 56 Praha 5
Kraj: STŘEDOČESKÝ		Obec: OSEČEK		
Investor: OBEC OSEČEK				Soubor: KN_mapa_OSECEK.dwg
Název stavby: VODOVOD OBCE OSEČEK				Formát: 2 A4
				Datum: 06/2019
				Stupeň: DUR
Část projektu: C. SITUAČNÍ VÝKRESY				Č. zakázky: 4081/002
Příloha: PŘEHLEDNÁ SITUACE				Měřítko: 1 : 8 000 / Číslo přílohy: C.1.

Tento výkres a jeho přílohy jsou duševním vlastnictvím akciové společnosti Vodohospodářský rozvoj a výstavba, a.s.