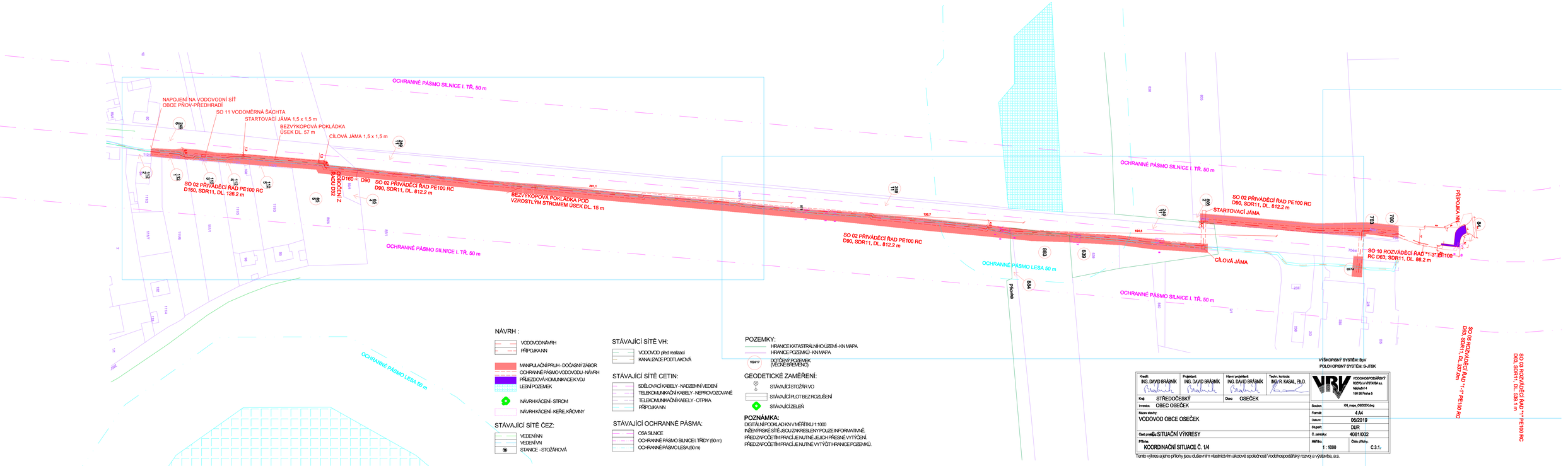

NÁVRH :

- VODOVOD NÁVRH
- PŘÍPOJKA NN
- MANIPULAČNÍ PRUH - DOČASNÝ ZÁBOR
- OCHRANNÉ PÁSMO VODOVODU - NÁVRH
- PŘEJEZDOVÁ KOMUNIKACE K VDJ
- LESNÍ POZEMEK
- NÁVRH KÁCENÍ - STROM
- NÁVRH KÁCENÍ - KEŘE, KŘOVINY

STÁVAJÍCÍ SÍTĚ ČEZ:

- VEDENÍ NN
- VEDENÍ VN
- STANICE - STOŽÁROVÁ

STÁVAJÍCÍ SÍTĚ VH:

- VODOVOD před realizací
- KANALIZACE PODTLAKOVÁ

STÁVAJÍCÍ SÍTĚ CETIN:

- SDĚLOVACÍ KABELY - NADZEMNÍ VEDENÍ
- TELEKOMUNIKAČNÍ KABELY - NEPROVOZOVANÉ
- TELEKOMUNIKAČNÍ KABELY - OTIPKA
- PŘÍPOJKA NN

STÁVAJÍCÍ OCHRANNÉ PÁSMA:

- OSA SILNICE
- OCHRANNÉ PÁSMO SILNICE I. TŘÍDY (50 m)
- OCHRANNÉ PÁSMO LESA (50 m)

POZEMKY:

- HRANICE KATASTRÁLNÍHO ÚZEMÍ - KN MAPA
- HRANICE POZEMKŮ - KN MAPA
- 102417 DOTČENÝ POZEMEK (VĚCNÉ BŘEMENO)

GEODETICKÉ ZAMĚŘENÍ:

- STÁVAJÍCÍ STOŽÁR VO
- STÁVAJÍCÍ PLOT BEZ ROZLIŠENÍ
- STÁVAJÍCÍ ZELEŇ

POZNÁMKA:

DIGITÁLNÍ PODKLAD KN V MĚŘÍTKU 1:1000
INŽENÝRSKÉ SÍTĚ JSOU ZAKRESLENY POUZE INFORMATIVNĚ.
PŘED ZAPOČETÍM PRACÍ JE NUTNÉ JEJICH PŘESNÉ VYTYČENÍ.
PŘED ZAPOČETÍM PRACÍ JE NUTNÉ VYTYČIT HRANICE POZEMKŮ.

VÝŠKOPISNÝ SYSTÉM: BpV
POLOHOPISNÝ SYSTÉM: S-JTSK

Kreslil: ING. DAVID BRÁNÍK	Projektant: ING. DAVID BRÁNÍK	Hlavní projektant: ING. DAVID BRÁNÍK	Techn. kontrola: ING./R. KASAL, Ph.D.	VODOHOSPODÁŘSKÉ ROZVOJ A VÝSTAVBA a.s. Nádražní 4 150 56 Praha 5
Kraj: STŘEDOČESKÝ		Obec: OSEČEK		
Investor: OBEC OSEČEK				Soubor: KN_mapa_OSECEK.dwg
Název stavby: VODOVOD OBCE OSEČEK				Formát: 4 A4
				Datum: 06/2019
				Stupeň: DUR
Část projektu: SITUAČNÍ VÝKRESY				Č. zakázky: 4081/002
Příloha: KOORDINAČNÍ SITUACE Č. 1/4			Měřítko: 1 : 1000	Číslo přílohy: C.3.1.

Tento výkres a jeho přílohy jsou duševním vlastnictvím akciové společnosti Vodohospodářský rozvoj a výstavba, a.s.

NÁVRH :

- VODOVOD NÁVRH
- PŘÍPOJKA NN
- MANIPULAČNÍ PRUH - DOČASNÝ ZÁBOR
- OCHRANNÉ PÁSMO VODOVODU - NÁVRH
- PŘÍJEZDOVÁ KOMUNIKACE K VDJ
- LESNÍ POZEMEK
- NÁVRH KÁCENÍ - STROM
- NÁVRH KÁCENÍ - KEŘE, KŘOVINY

STÁVAJÍCÍ SÍTĚ ČEZ:

- VEDENÍ NN
- VEDENÍ VN
- STANICE - STOŽÁROVÁ

STÁVAJÍCÍ SÍTĚ VH:

- VODOVOD před realizací
- KANALIZACE PODTLAKOVÁ

STÁVAJÍCÍ SÍTĚ CETIN:

- SDĚLOVACÍ KABELY - NADZEMNÍ VEDENÍ
- TELEKOMUNIKAČNÍ KABELY - NEPROVOZOVANÉ
- TELEKOMUNIKAČNÍ KABELY - OTPIKA
- PŘÍPOJKA NN

STÁVAJÍCÍ OCHRANNÉ PÁSMA:

- OSA SILNICE
- OCHRANNÉ PÁSMO SILNICE I. TŘÍDY (50 m)
- OCHRANNÉ PÁSMO LESA (50 m)

POZEMKY:

- HRANICE KATASTRÁLNÍHO ÚZEMÍ - KN MAPA
- HRANICE POZEMKŮ - KN MAPA
- 1024/17 DOTČENÝ POZEMEK (VĚCNÉ BŘEMENO)

GEODETICKÉ ZAMĚŘENÍ:

- STÁVAJÍCÍ STOŽÁR VO
- STÁVAJÍCÍ PLOT BEZ ROZLIŠENÍ
- STÁVAJÍCÍ ZELEŇ

POZNÁMKA:

DIGITÁLNÍ PODKLAD KN V MĚŘÍTKU 1:1000
INŽENÝRSKÉ SÍTĚ JSOU ZAKRESLENY POUZE INFORMATIVNĚ.
PŘED ZAPOČETÍM PRACÍ JE NUTNÉ JEJICH PŘESNÉ VYTYČENÍ.
PŘED ZAPOČETÍM PRACÍ JE NUTNÉ VYTYČIT HRANICE POZEMKŮ.

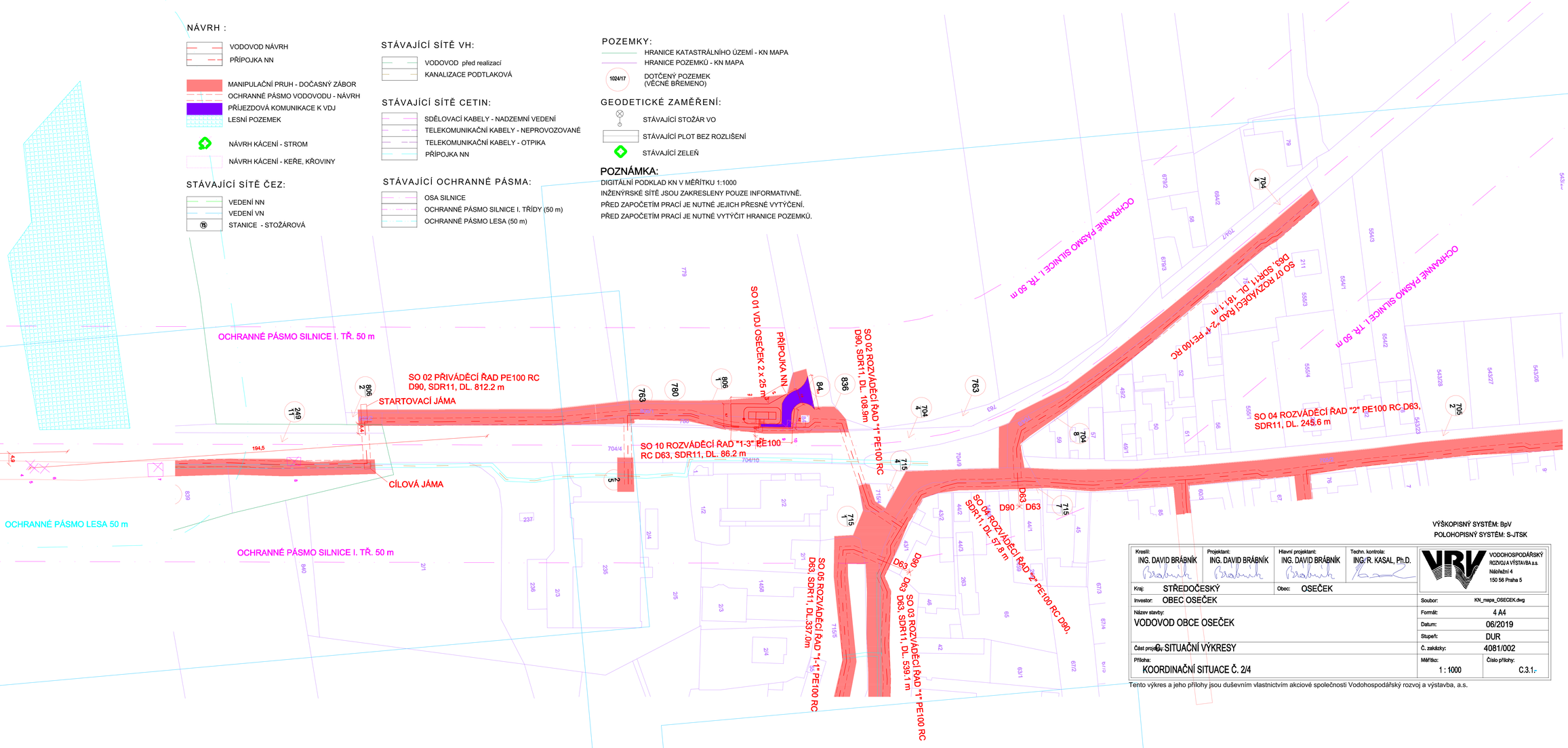

VÝŠKOPISNÝ SYSTÉM: BpV
POLOHOPISNÝ SYSTÉM: S-JTSK

Kreslil:	Projektant:	Hlavní projektant:	Techn. kontrola:	VRV VODOHOSPODÁŘSKÝ ROZVOJ A VÝSTAVBA a.s. Nábřežní 4 150 56 Praha 5
ING. DAVID BRÁBNÍK	ING. DAVID BRÁBNÍK	ING. DAVID BRÁBNÍK	ING. R. KASAL, Ph.D.	

Kraj: STŘEDOČESKÝ		Obec: OSEČEK	
Investor: OBEC OSEČEK		Soubor:	KN_mapa_OSECEK.dwg
Název stavby: VODOVOD OBCE OSEČEK		Formát:	4 A4
		Datum:	06/2019
		Stupeň:	DUR
Část projektu: C. SITUAČNÍ VÝKRESY		Č. zakázky:	4081/002
Příloha: KOORDINAČNÍ SITUACE Č. 2/4		Měřítko: 1 : 1000	Číslo přílohy: C.3.1.

Tento výkres a jeho přílohy jsou duševním vlastnictvím akciové společnosti Vodohospodářský rozvoj a výstavba, a.s.

SITUACE NÁVRH ROZMÍSTĚNÍ ŘADŮ

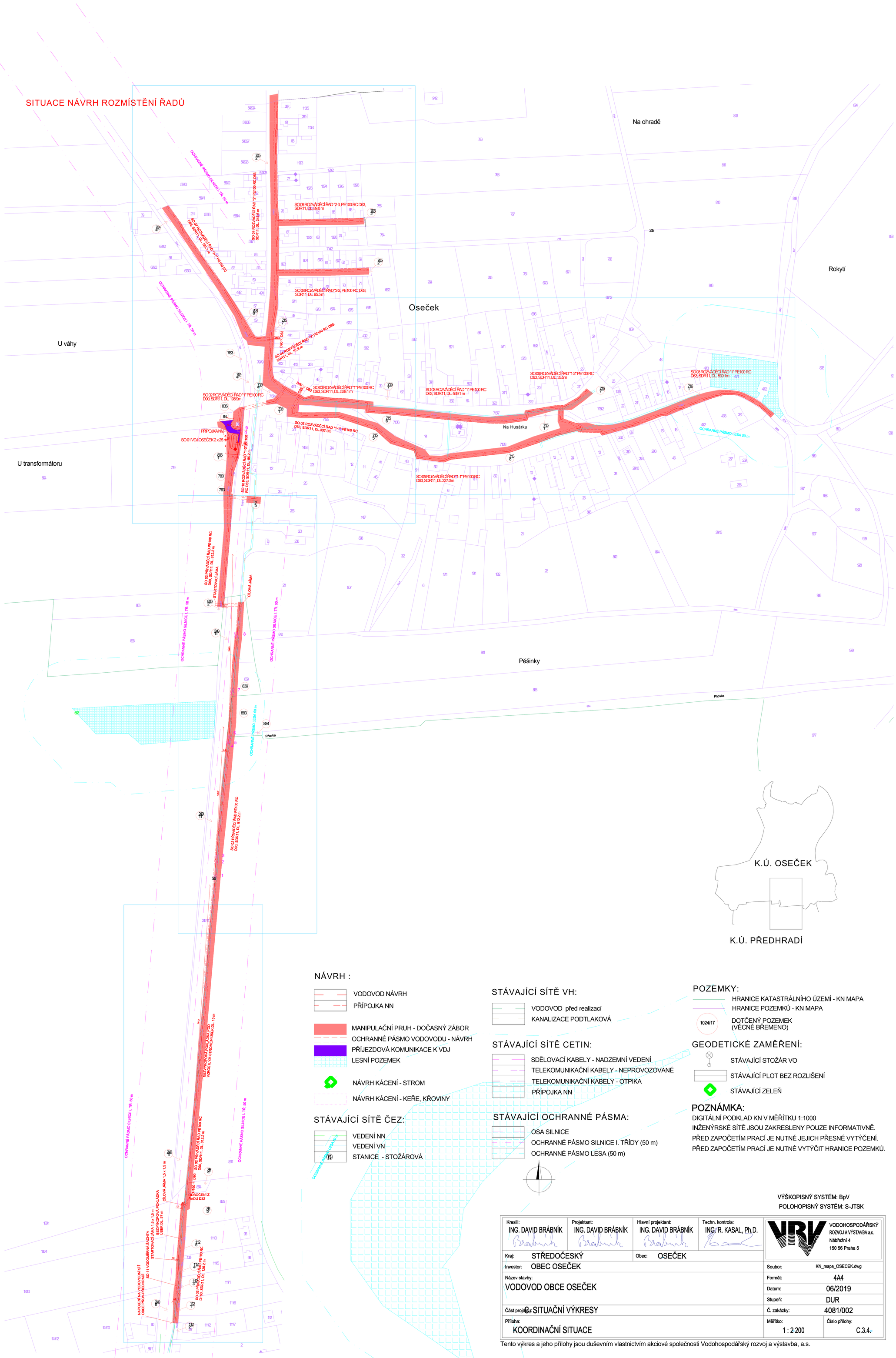

NÁVRH :

- VODOVOD NÁVRH
- PŘÍPOJKA NN
- MANIPULAČNÍ PRUH - DOČASNÝ ZÁBOR
- OCHRANNÉ PÁSMO VODOVODU - NÁVRH
- PŘÍJEZDOVÁ KOMUNIKACE K VDJ
- LESNÍ POZEMEK
- NÁVRH KÁCENÍ - STROM
- NÁVRH KÁCENÍ - KEŘE, KŘOVINY

STÁVAJÍCÍ SÍTĚ ČEZ:

- VEDENÍ NN
- VEDENÍ VN
- STANICE - STOŽÁROVÁ

STÁVAJÍCÍ SÍTĚ VH:

- VODOVOD před realizací
- KANALIZACE PODTLAKOVÁ

STÁVAJÍCÍ SÍTĚ CETIN:

- SDĚLOVACÍ KABELY - NADZEMNÍ VEDENÍ
- TELEKOMUNIKAČNÍ KABELY - NEPROVOZOVANÉ
- TELEKOMUNIKAČNÍ KABELY - OTPIKA
- PŘÍPOJKA NN

STÁVAJÍCÍ OCHRANNÉ PÁSMA:

- OSA SILNICE
- OCHRANNÉ PÁSMO SILNICE I. TŘÍDY (50 m)
- OCHRANNÉ PÁSMO LESA (50 m)

POZEMKY:

- HRANICE KATASTRÁLNÍHO ÚZEMÍ - KN MAPA
- HRANICE POZEMKŮ - KN MAPA
- 1024/17 DOTČENÝ POZEMEK (VĚCNÉ BŘEMENO)

GEODETICKÉ ZAMĚŘENÍ:

- STÁVAJÍCÍ STOŽÁR VO
- STÁVAJÍCÍ PLOT BEZ ROZLIŠENÍ
- STÁVAJÍCÍ ZELEŇ

POZNÁMKA:

DIGITÁLNÍ PODKLAD KN V MĚŘÍTKU 1:1000
INŽENÝRSKÉ SÍTĚ JSOU ZAKRESLENY POUZE INFORMATIVNĚ.
PŘED ZAPOČETÍM PRACÍ JE NUTNÉ JEJICH PŘESNÉ VYTÝČENÍ.
PŘED ZAPOČETÍM PRACÍ JE NUTNÉ VYTÝČIT HRANICE POZEMKŮ.

VÝŠKOPISNÝ SYSTÉM: BpV
POLOHOPISNÝ SYSTÉM: S-JTSK

Kreslil: ING. DAVID BRÁBNÍK	Projektant: ING. DAVID BRÁBNÍK	Hlavní projektant: ING. DAVID BRÁBNÍK	Techn. kontrola: ING. R. KASAL, Ph.D.	VRV VODOHOSPODÁŘSKÝ ROZVOJ A VÝSTAVBA a.s. Nábřežní 4 150 56 Praha 5
Kraj: STŘEDOČESKÝ		Obec: OSEČEK		
Investor: OBEC OSEČEK				Soubor: KN_mapa_OSECEK.dwg
Název stavby: VODOVOD OBCE OSEČEK				Formát: 4A4
				Datum: 06/2019
				Stupeň: DUR
Část projektu: C SITUAČNÍ VÝKRESY				Č. zakázky: 4081/002
Příloha: KOORDINAČNÍ SITUACE				Měřítko: 1 : 2 200 / Číslo přílohy: C.3.4.

Tento výkres a jeho přílohy jsou duševním vlastnictvím akciové společnosti Vodohospodářský rozvoj a výstavba, a.s.

parcela KN č.	parcela PK č.	výměra parcely m²	druh pozemku dle výpisu z KN	LV	vlastník	adresa
k.ú. Předhradí						
112/2		111	ostatní plocha	423	Matějková Hana	Podětradská 89, Předhradí, 28941 Přlov-Předhradí
112/1		96	ostatní plocha	457	Bílková Věra	Ortenova 82, Špitál, 28401 Kutná Hora

Souhlasíme dle § 184a stavebního zákona s umístěním a provedením stavebního záměru "Vodovod Čerčany - připojení na SV Jávorník - Benešov, výstavba vodojemu Jericho a přváděcího řadu."

Vlastník pozemku: Matějková Hana, Podětradská 89, Předhradí, 28941 Přlov-Předhradí

Dne: ..... Podpis: .....

Vlastník pozemku: Bílková Věra, Ortenova 82, Špitál, 28401 Kutná Hora

Dne: ..... Podpis: .....

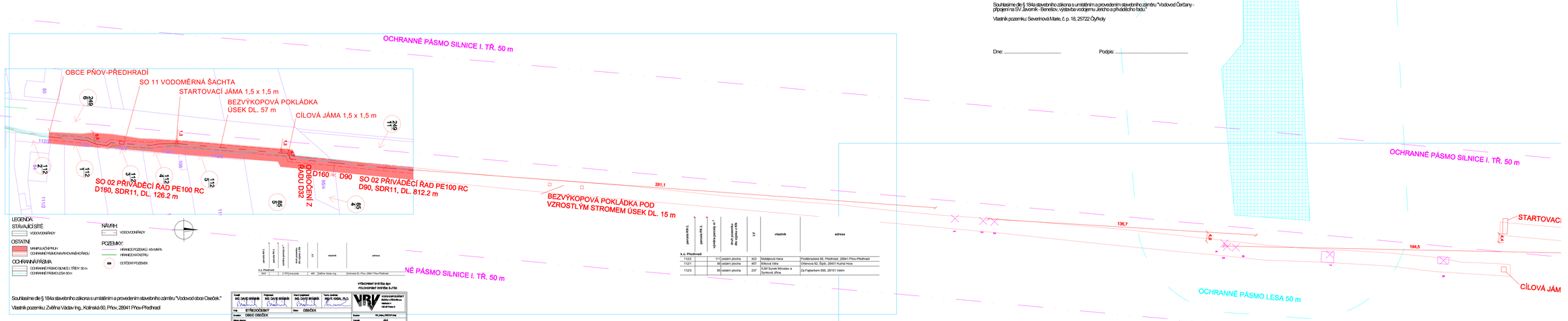

parcela KN č.	parcela PK č.	výměra parcely m²	druh pozemku dle výpisu z KN	LV	vlastník	adresa
k.ú. Předhradí						
112/1	2	75	ostatní plocha	499	Zelíková Věra Ing.	Kutnská 63, Přlov, 28941 Přlov-Předhradí

Souhlasíme dle § 184a stavebního zákona s umístěním a provedením stavebního záměru "Vodovod obce Oseček."

Vlastník pozemku: Zvěřina Václav Ing., Kolínská 60, Přlov, 28941 Přlov-Předhradí

Dne: ..... Podpis: .....

Kreslil: ING. DAVID BRIŮNEK	Projektoval: ING. DAVID BRIŮNEK	Hlavní projektant: ING. DAVID BRIŮNEK	Tech. ředitel: MGR. R. KAŠÁ, Ph.D.	VRV a.s. VODOVODY A KANALIZACE PODOLÍ 1 PRAHA 4 140 00 Praha 4
Akce: STŘEDOČESKÝ		Obec: OSEČEK		
Investor: OBCE OSEČEK			Soubor:	16_0844_PRO01.dwg
Název akce: VODOVOD OBCE OSEČEK			Formát:	A4
			Datum:	09/2019
			Stupeň:	DUR
Část akce: SITUACE VÝKRESY			Č. zakázky:	4080/002
Příloha: MAJETKOPRÁVNÍ SITUACE			Měřítko: 1:400	Datum přílohy: Č.D.

Tento výkres a jeho části jsou duševním vlastnictvím společnosti VODOVODY A KANALIZACE PODOLÍ, a.s.

parcela KN č.	parcela PK č.	výměra parcely m²	druh pozemku dle výpisu z KN	LV	vlastník	adresa
k.ú. Předhradí						
112/2		111	ostatní plocha	423	Matějková Hana	Podětradská 89, Předhradí, 28941 Přlov-Předhradí
112/1		96	ostatní plocha	457	Bílková Věra	Ortenova 82, Špitál, 28401 Kutná Hora
112/3		85	ostatní plocha	237	SJM Synek Miroslav a Synková Jiřina	Za Fajberkem 695, 28101 Velim

Souhlasíme dle § 184a stavebního zákona s umístěním a provedením stavebního záměru "Vodovod obce Oseček."

Vlastník pozemku: Koreňková Miloslava, V Ráksoi 108, Přlov, 28941 Přlov-Předhradí

Dne: ..... Podpis: .....

Vlastník pozemku:Sikta Jiří, V Břízách 793, Kolín II, 28002 Kolín

Dne: ..... Podpis: .....

Vlastník pozemku:Sikta Jiří, Podětradská 92, Předhradí, 28941 Přlov-Předhradí

Dne: ..... Podpis: .....

parcela KN č.	parcela PK č.	výměra parcely m²	druh pozemku dle výpisu z KN	LV	vlastník	adresa
k.ú. Předhradí						
1124		82	ostatní plocha	301	Koreňková Miloslava	V Ráksoi 108, Přlov, 28941 Přlov-Předhradí
					Sikta Jiří	V Břízách 793, Kolín II, 28002 Kolín
					Sikta Jiří	Podětradská 92, Předhradí, 28941 Přlov-Předhradí

Souhlasíme dle § 184a stavebního zákona s umístěním a provedením stavebního záměru "Vodovod Čerčany - připojení na SV Jávorník - Benešov, výstavba vodojemu Jericho a přváděcího řadu."

Vlastník pozemku: Severinová Marie, č. p. 18, 25722 Čtyřkoly

Dne: ..... Podpis: .....

parcela KN č.	parcela PK č.	výměra parcely m²	druh pozemku dle výpisu z KN	LV	vlastník	adresa
k.ú. Čerčany						
2428		4 362	orná půda	547	Severinová Marie	č. p. 18, 25722 Čtyřkoly
1992		187	ostatní plocha	547	Severinová Marie	č. p. 18, 25722 Čtyřkoly

ZAVODNĚNÍ/ZDUŠŇOVACÍ SOUPRAVA ODKALENÍ

STANIČENÍ VODOVODU LOMOVÝ BOD

C.3.1. KOORDINAČNÍ SITUAČNÍ VÝKRES Č.1, M 1:500



C.3.4. KOORDINAČNÍ SITUAČNÍ VÝKRES Č.4, M 1:500

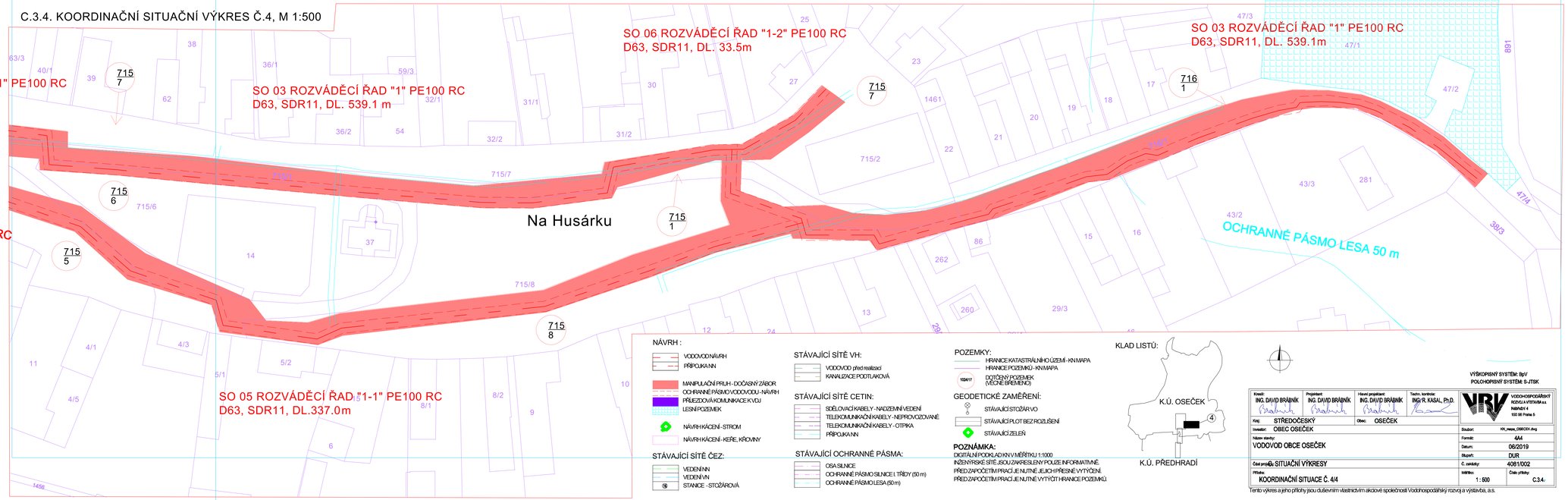

NÁVRH :

- VODOVOD NÁVRH
- PŘÍPOJKA NN
- MANIPULAČNÍ PRUH - DOČASNÝ ZÁBOR
- OCHRANNÉ PÁSMO VODOVODU - NÁVRH
- PŘÍJEZDOVÁ KOMUNIKACE K VDJ
- LESNÍ POZEMEK
- NÁVRH KÁCENÍ - STROM
- NÁVRH KÁCENÍ - KEŘE, KŘOVINY

STÁVAJÍCÍ SÍTĚ ČEZ:

- VEDENÍ NN
- VEDENÍ VN
- STANICE - STOŽÁROVÁ

STÁVAJÍCÍ SÍTĚ VH:

- VODOVOD (před realizací
- KANALIZACE PODTLAKOVÁ

STÁVAJÍCÍ SÍTĚ CETIN:

- SDĚLOVACÍ KABELY - NADZEMNÍ VEDENÍ
- TELEKOMUNIKAČNÍ KABELY - NEPROVOZOVANÉ
- TELEKOMUNIKAČNÍ KABELY - OTPIKA
- PŘÍPOJKA NN

STÁVAJÍCÍ OCHRANNÉ PÁSMA:

- OSA SILNICE
- OCHRANNÉ PÁSMO SILNICE I. TŘÍDY (50 m)
- OCHRANNÉ PÁSMO LESA (50 m)

POZEMKY:

- HRANICE KATASTRÁLNÍHO ÚZEMÍ - KN MAPA
- HRANICE POZEMKŮ - KN MAPA
- 1524/17 DOTČENÝ POZEMEK (VĚCNÉ BŘEMENO)

GEODETICKÉ ZAMĚŘENÍ:

- STÁVAJÍCÍ STOŽÁR VO
- STÁVAJÍCÍ PLOT BEZ ROZLIŠENÍ
- STÁVAJÍCÍ ZELEŇ

POZNÁMKA:

DIGITÁLNÍ PODKLAD KN V MĚŘÍTKU 1:1000
INŽENÝRSKÉ SÍTĚ JSOU ZAKRESLENY POUZE INFORMATIVNĚ.
PŘED ZAPOČETÍM PRACÍ JE NUTNÉ JEJICH PŘESNÉ VYTYČENÍ.
PŘED ZAPOČETÍM PRACÍ JE NUTNÉ VYTYČIT HRANICE POZEMKŮ.

KLAD LISTŮ:

VÝŠKOPISNÝ SYSTÉM: Bpv
POLOHOPISNÝ SYSTÉM: S-JTSK

Kreslil: ING. DAVID BRÁNIK	Projektant: ING. DAVID BRÁNIK	Hlavní projektant: ING. DAVID BRÁNIK	Techn. kontrolor: ING.R. KASAL, Ph.D.	VODOHOSPODÁŘSKÝ ROZVOJ A VÝSTAVBA a.s. PAŘÍZKOVÁ 4 100 08 Praha 5
Kraj: STŘEDOČESKÝ		Obec: OSEČEK		
Investor: OBEC OSEČEK				Soubor: KN_mapa_OSECEK.dwg
Název stavby: VODOVOD OBCE OSEČEK				Formát: 4/4
				Datum: 06/2019
				Stupeň: DUR
Část projektu: SITUAČNÍ VÝKRESY				Č. zakázky: 4081/002
Příloha: KOORDINAČNÍ SITUACE Č. 4/4				Měřítko: 1 : 500 / Číslo přílohy: C.3.4.-

Tento výkres a jeho přílohy jsou duševním vlastnictvím akciové společnosti Vodohospodářský rozvoj a výstavba, a.s.