C.3.2. KOORDINAČNÍ SITUAČNÍ VÝKRES Č.2, M 1:500

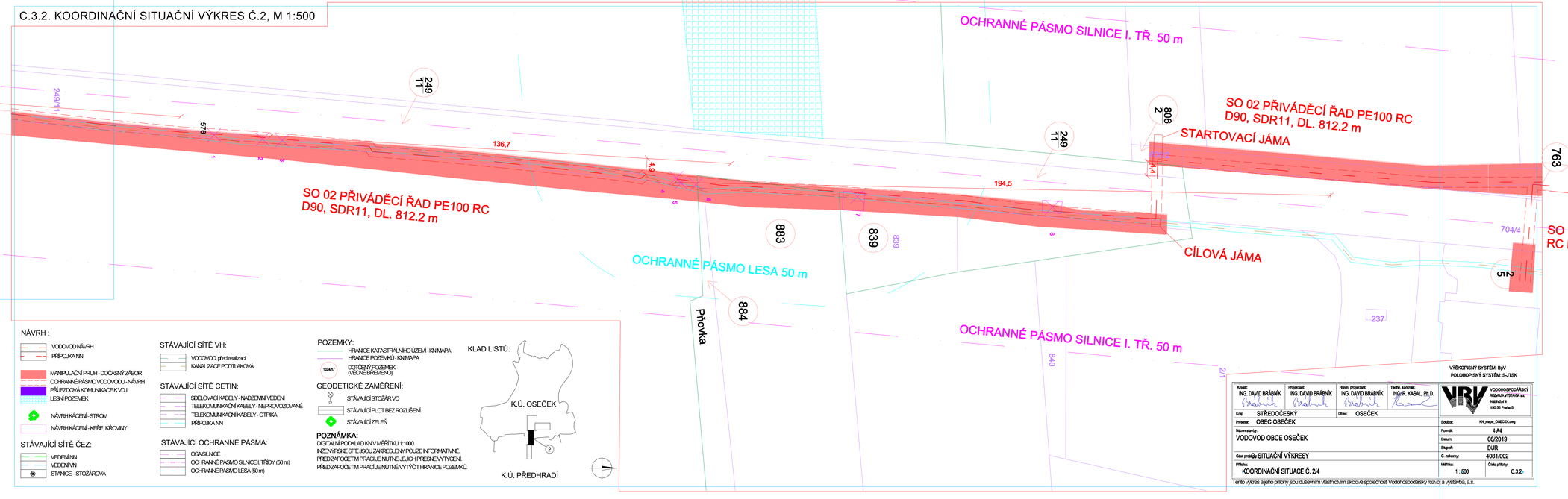

NÁVRH :

- VODOVOD NÁVRH
- PŘIPOJKA NN
- MANIPULAČNÍ PRUH - DOČASNÝ ZÁBOR
- OCHRANNÉ PÁSMO VODOVODU - NÁVRH
- PŘILEZDOVÁ KOMUNIKACE K VDJ
- LESNÍ POZEMEK
- NÁVRH KÁCENÍ - STROM
- NÁVRH KÁCENÍ - KEŘE, KŘOVINY

STÁVAJÍCÍ SÍTĚ ČEZ:

- VEDENÍ NN
- VEDENÍ VN
- STANICE - STOŽÁROVÁ

STÁVAJÍCÍ SÍTĚ VH:

- VODOVOD před realizací
- KANALIZACE PODTLAKOVÁ

STÁVAJÍCÍ SÍTĚ CETIN:

- SDĚLOVACÍ KABELY - NADZEMNÍ VEDENÍ
- TELEKOMUNIKAČNÍ KABELY - NEPROVOZOVANÉ
- TELEKOMUNIKAČNÍ KABELY - OTPIKA
- PŘIPOJKA NN

STÁVAJÍCÍ OCHRANNÉ PÁSMA:

- OSA SILNICE
- OCHRANNÉ PÁSMO SILNICE I. TŘÍDY (50 m)
- OCHRANNÉ PÁSMO LESA (50 m)

POZEMKY:

- HRANICE KATASTRÁLNÍHO ÚZEMÍ - KN MAPA
- HRANICE POZEMKŮ - KN MAPA
- 1024/17 DOTČENÝ POZEMEK (VĚCNÉ BŘEMENO)

GEODETICKÉ ZAMĚŘENÍ:

- STÁVAJÍCÍ STOŽÁR VO
- STÁVAJÍCÍ PLOT BEZ ROZLIŠENÍ
- STÁVAJÍCÍ ZELEŇ

POZNÁMKA:

DIGITÁLNÍ PODKLAD KN V MĚŘÍTKU 1:1000
INŽENÝRSKÉ SÍTĚ JSOU ZAKRESLENY POUZE INFORMATIVNĚ.
PŘED ZAPOČETÍM PRACÍ JE NUTNÉ JEJICH PŘESNÉ VYTYČENÍ.
PŘED ZAPOČETÍM PRACÍ JE NUTNÉ VYTYČIT HRANICE POZEMKŮ.

KLAD LISTŮ:

K.Ú. OSEČEK

2

K.Ú. PŘEDHRADÍ

VÝŠKOPISNÝ SYSTÉM: BpV
POLOHOPISNÝ SYSTÉM: S-JTSK

Kreslil: ING. DAVID BRÁBNÍK	Projektant: ING. DAVID BRÁBNÍK	Hlavní projektant: ING. DAVID BRÁBNÍK	Techn. kontrola: ING/R. KASAL, Ph.D.
Kraj: STŘEDOČESKÝ	Obec: OSEČEK		
Investor: OBEC OSEČEK		Soubor:	KX_mapa_OSECEK.dwg
Název stavby: VODOVOD OBCE OSEČEK		Formát:	4 A4
		Datum:	06/2019
Část projektu: SITUAČNÍ VÝKRESY		Stupeň:	DUR
		Č. zakázky:	4081/002
Příloha: KOORDINAČNÍ SITUACE Č. 2/4	Měřítko: 1 : 600	Číslo přílohy:	C.3.2.-

VODOHOSPODÁŘSKÝ ROZVOJ A VÝSTAVBA a.s.
Náměstí 4
162 56 Praha 6

Tento výkres a jeho přílohy jsou duševním vlastnictvím akciové společnosti Vodohospodářský rozvoj a výstavba, a.s.

C.3.3. KOORDINAČNÍ SITUAČNÍ VÝKRES Č.3, M 1:500

NÁVRH :

- VODOVOD NÁVRH
- PŘÍPOJKA NN
- MANIPULAČNÍ PRUH - DOČASNÝ ZÁBOR
- OCHRANNÉ PÁSMO VODOVODU - NÁVRH
- PŘÍJEZDOVÁ KOMUNIKACE K VDJ
- LESNÍ POZEMEK
- NÁVRH KÁCENÍ - STROM
- NÁVRH KÁCENÍ - KEŘE, KŘOVINY

STÁVAJÍCÍ SÍTĚ ČEZ:

- VEDENÍ NN
- VEDENÍ VN
- STANICE - STOŽÁROVÁ

STÁVAJÍCÍ SÍTĚ VH:

- VODOVOD před realizací
- KANALIZACE PODTLAKOVÁ

STÁVAJÍCÍ SÍTĚ CETIN:

- SDĚLOVACÍ KABELY - NADZEMNÍ VEDENÍ
- TELEKOMUNIKAČNÍ KABELY - NEPROVOZOVANÉ
- TELEKOMUNIKAČNÍ KABELY - OTPIKA
- PŘÍPOJKA NN

STÁVAJÍCÍ OCHRANNÉ PÁSMA:

- OSA SILNICE
- OCHRANNÉ PÁSMO SILNICE I. TŘÍDY (50 m)
- OCHRANNÉ PÁSMO LESA (50 m)

POZEMKY:

- HRANICE KATASTRÁLNÍHO ÚZEMÍ - KN MAPA
- HRANICE POZEMKŮ - KN MAPA
- 1604/57 DOTČENÝ POZEMEK (VEČNÉ BŘEMENO)

GEODETICKÉ ZAMĚŘENÍ:

- STÁVAJÍCÍ STOŽÁR VO
- STÁVAJÍCÍ PLOT BEZ ROZLIŠENÍ
- STÁVAJÍCÍ ZELEŇ

POZNÁMKA:

DIGITÁLNÍ PODKLAD KN V MĚŘÍTKU 1:1000
INŽENÝRSKÉ SÍTĚ JSOU ZAKRESLENY POUZE INFORMATIVNĚ.
PŘED ZAPOČETÍM PRACÍ JE NUTNÉ JEJICH PŘESNÉ VYTYČENÍ.
PŘED ZAPOČETÍM PRACÍ JE NUTNÉ VYTYČIT HRANICE POZEMKŮ.

KLAD LISTŮ:

K.Ú. OSEČEK

K.Ú. PŘEDHRADÍ

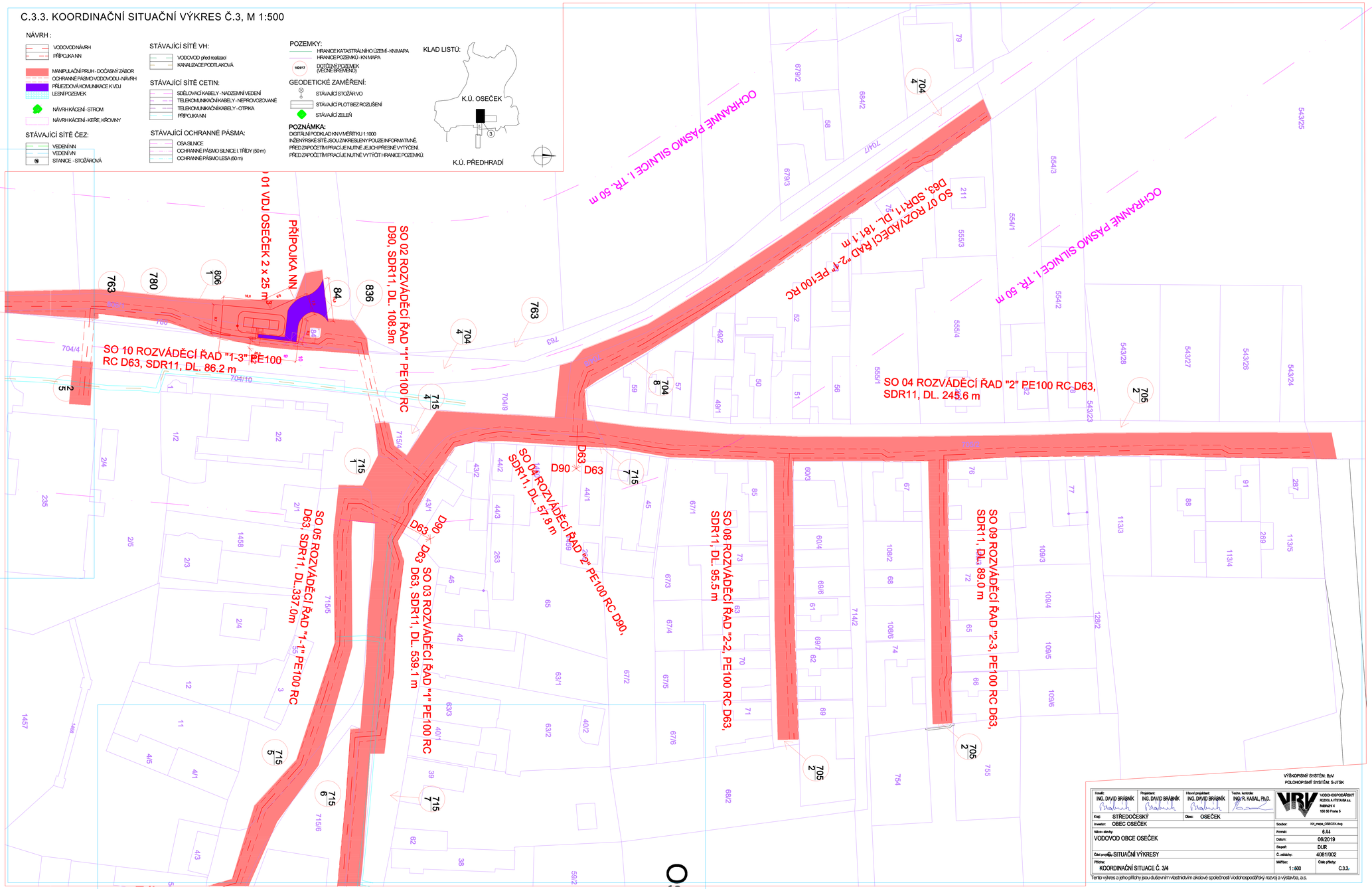

VÝŠKOPISNÝ SYSTÉM: BpV
POLOHOPISNÝ SYSTÉM: S-JTSK

Konzil: ING. DAVID BRÁBNÍK	Projektant: ING. DAVID BRÁBNÍK	Hlavní projektant: ING. DAVID BRÁBNÍK	Techn. kontrola: ING/R. KASAL, Ph.D.
Kraj: STŘEDOČESKÝ		Obec: OSEČEK	VODOVODY A KANALIZACE VRV a.s. Nádražní 4 150 00 Praha 5
Investor: OBEC OSEČEK			Soubor: KX_mapa_OSECEK.dwg
Název stavby: VODOVOD OBCE OSEČEK			Formát: 6 A4
			Datum: 06/2019
			Stupeň: DUR
Část projektu: C.3. SITUAČNÍ VÝKRESY			Č. zakázky: 4081/002
Příloha: KOORDINAČNÍ SITUACE Č. 3/4			Měřítko: 1 : 500 / Číslo přílohy: C.3.3.-

Tento výkres a jeho přílohy jsou duševním vlastnictvím akciové společnosti Vodohospodářský rozvoj a výstavba, a.s.

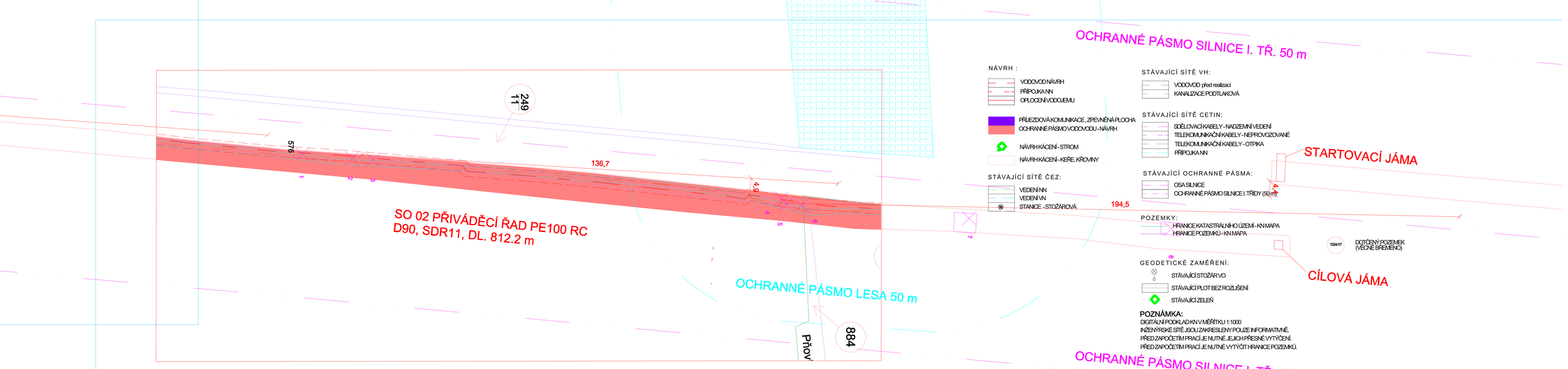

NÁVRH :

- VODOVOD NÁVRH
- PŘÍPOJKA NN
- OPLOCENÍ VODOJEMU
- PŘÍJEZDOVÁ KOMUNIKACE , ZPEVNĚNÁ PLOCHA
- OCHRANNÉ PÁSMO VODOVODU - NÁVRH
- NÁVRH KÁCENÍ - STROM
- NÁVRH KÁCENÍ - KEŘE, KŘOVINY

STÁVAJÍCÍ SÍTĚ ČEZ:

- VEDENÍ NN
- VEDENÍ VN
- STANICE - STOŽÁROVÁ

STÁVAJÍCÍ SÍTĚ VH:

- VODOVOD před realizací
- KANALIZACE PODTLAKOVÁ

STÁVAJÍCÍ SÍTĚ CETIN:

- SDĚLOVACÍ KABELY - NADZEMNÍ VEDENÍ
- TELEKOMUNIKAČNÍ KABELY - NEPROVOZOVANÉ
- TELEKOMUNIKAČNÍ KABELY - OTPIKA
- PŘÍPOJKA NN

STÁVAJÍCÍ OCHRANNÉ PÁSMA:

- OSA SILNICE
- OCHRANNÉ PÁSMO SILNICE I. TŘÍDY (50 m)

POZEMKY:

- HRANICE KATASTRÁLNÍHO ÚZEMÍ - KN MAPA
- HRANICE POZEMKŮ - KN MAPA
- 1024/17 DOTČENÝ POZEMEK (VĚCNÉ BŘEMENO)

GEODETICKÉ ZAMĚŘENÍ:

- STÁVAJÍCÍ STOŽÁR VO
- STÁVAJÍCÍ PLOT BEZ ROZLIŠENÍ
- STÁVAJÍCÍ ZELEŇ

POZNÁMKA:
DIGITÁLNÍ PODKLAD KN V MĚŘÍTKU 1:1000
INŽENÝRSKÉ SÍTĚ JSOU ZAKRESLENY POUZE INFORMATIVNĚ.
PŘED ZAPOČETÍM PRACÍ JE NUTNÉ JEJICH PŘESNÉ VYTYČENÍ.
PŘED ZAPOČETÍM PRACÍ JE NUTNÉ VYTYČIT HRANICE POZEMKŮ.

NÁVRH :

- VODOVOD NÁVRH
- PŘÍPOJKA NN
- MANIPULAČNÍ PRUH - DOČASNÝ ZÁBOR
- OCHRANNÉ PÁSMO VODOVODU - NÁVRH
- PŘÍJEZDOVÁ KOMUNIKACE K VDJ
- LESNÍ POZEMEK
- NÁVRH KÁCENÍ - STROM
- NÁVRH KÁCENÍ - KEŘE, KŘOVINY

STÁVAJÍCÍ SÍTĚ ČEZ:

- VEDENÍ NN
- VEDENÍ VN
- STANICE - STOŽÁROVÁ

STÁVAJÍCÍ SÍTĚ VH:

- VODOVOD před realizací
- KANALIZACE PODTLAKOVÁ

STÁVAJÍCÍ SÍTĚ CETIN:

- SDĚLOVACÍ KABELY - NADZEMNÍ VEDENÍ
- TELEKOMUNIKAČNÍ KABELY - NEPROVOZOVANÉ
- TELEKOMUNIKAČNÍ KABELY - OTPIKA
- PŘÍPOJKA NN

STÁVAJÍCÍ OCHRANNÉ PÁSMA:

- OSA SILNICE
- OCHRANNÉ PÁSMO SILNICE I. TŘÍDY (50 m)
- OCHRANNÉ PÁSMO LESA (50 m)

POZEMKY:

- HRANICE KATASTRÁLNÍHO ÚZEMÍ - KN MAPA
- HRANICE POZEMKŮ - KN MAPA
- 1024/17 DOTČENÝ POZEMEK (VĚCNÉ BŘEMENO)

GEODETICKÉ ZAMĚŘENÍ:

- STÁVAJÍCÍ STOŽÁR VO
- STÁVAJÍCÍ PLOT BEZ ROZLIŠENÍ
- STÁVAJÍCÍ ZELEŇ

POZNÁMKA:
DIGITÁLNÍ PODKLAD KN V MĚŘÍTKU 1:1000
INŽENÝRSKÉ SÍTĚ JSOU ZAKRESLENY POUZE INFORMATIVNĚ.
PŘED ZAPOČETÍM PRACÍ JE NUTNÉ JEJICH PŘESNÉ VYTYČENÍ.
PŘED ZAPOČETÍM PRACÍ JE NUTNÉ VYTYČIT HRANICE POZEMKŮ.

VÝŠKOPISNÝ SYSTÉM: BpV
POLOHOPISNÝ SYSTÉM: S-JTSK

Kreslil: ING. DAVID BRÁBNÍK	Projektant: ING. DAVID BRÁBNÍK	Hlavní projektant: ING. DAVID BRÁBNÍK	Techn. kontrola: ING. R. KASAL, Ph.D.
Kraj: STŘEDOČESKÝ	Obec: OSEČEK		
Investor: OBEC OSEČEK			
Název stavby: VODOVOD OBCE OSEČEK			
Část projektu: C. SITUAČNÍ VÝKRESY			
Příloha: KOORDINAČNÍ SITUACE - SITUACE KÁCENÍ			

VODOHOSPODÁŘSKÝ ROZVOJ A VÝSTAVBA a.s.
Nábřežní 4
150 56 Praha 5

Soubor:	KN_mapa_OSECEK.dwg
Formát:	2A4
Datum:	06/2019
Stupeň:	DUR
Č. zakázky:	4081/002
Měřítko:	1 : 500
Číslo přílohy:	C.4.

Tento výkres a jeho přílohy jsou duševním vlastnictvím akciové společnosti Vodohospodářský rozvoj a výstavba, a.s.

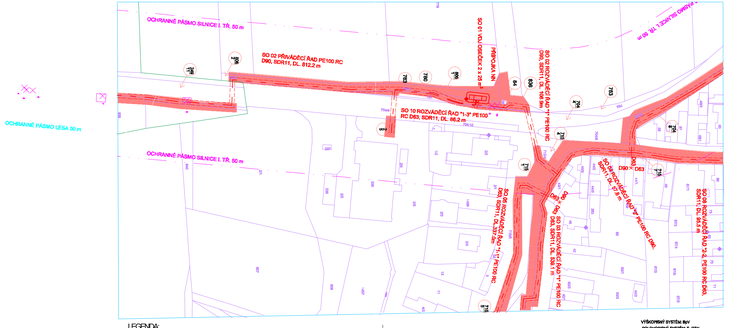
OCHRANNÉ PÁSMO SILNICE I. TŘ. 50 m
RO 12 PŘIVÁDĚCÍ ŘAD PE100 RC
DN0, SDR11, DL 812,2 m
RO 10 ROZVÁDĚCÍ ŘAD "1-3" PE 100
PC DN0, SDR11, DL 98,2 m
RO 10 ROZVÁDĚCÍ ŘAD PE100 RC
DN0, SDR11, DL 100,1m
PŘIPOJOVÁNÍ
OCHRANNÉ PÁSMO LESA 50 m
OCHRANNÉ PÁSMO SILNICE I. TŘ. 50 m
DN0 "1"
DN0 "2"
DN0 "3"
DN0 "4"
DN0 "5"
DN0 "6"
DN0 "7"
DN0 "8"
DN0 "9"
DN0 "10"
DN0 "11"
DN0 "12"
DN0 "13"
DN0 "14"
DN0 "15"
DN0 "16"
DN0 "17"
DN0 "18"
DN0 "19"
DN0 "20"
DN0

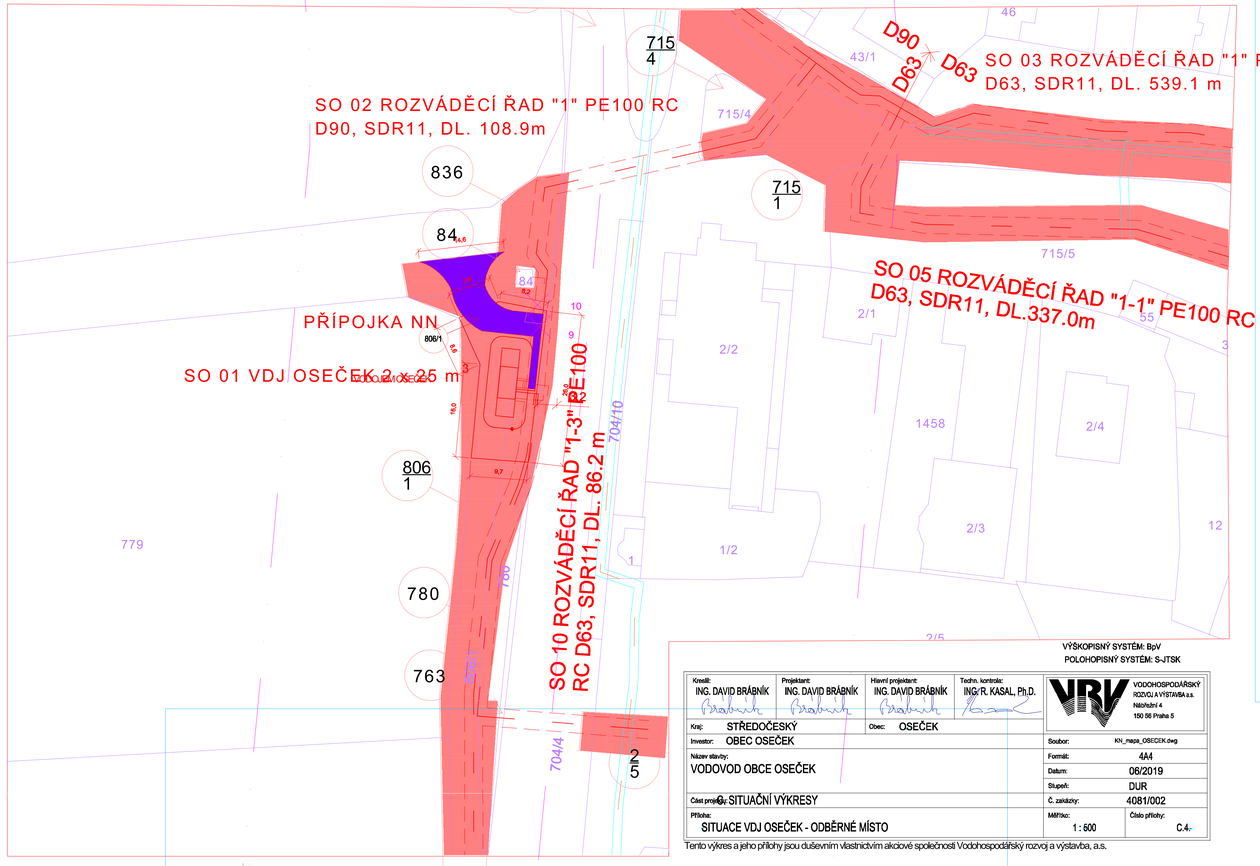

VÝŠKOPISNÝ SYSTÉM: BpV
POLOHOPISNÝ SYSTÉM: S-JTSK

Kreslil: ING. DAVID BRÁBNÍK	Projektant: ING. DAVID BRÁBNÍK	Hlavní projektant: ING. DAVID BRÁBNÍK	Techn. kontrola: ING. R. KASAL, Ph.D.
Kraj: STŘEDOČESKÝ		Obec: OSEČEK	
Investor: OBEC OSEČEK			
Název stavby: VODOVOD OBCE OSEČEK			
Část projektu: C. SITUAČNÍ VÝKRESY			
Příloha: SITUACE VDJ OSEČEK - ODBĚRNÉ MÍSTO			

VODOHOSPODÁŘSKÝ ROZVOJ A VÝSTAVBA a.s.
Nádražní 4
150 56 Praha 5

Soubor:	KN_mapa_OSECEK.dwg
Formát:	4A4
Datum:	06/2019
Stupeň:	DUR
Č. zakázky:	4081/002
Měřítko: 1 : 500	Číslo přílohy: C.4.-

Tento výkres a jeho přílohy jsou duševním vlastnictvím akciové společnosti Vodohospodářský rozvoj a výstavba, a.s.

NÁVRH :

- VODOVOD NÁVRH
- PŘÍPOJKA NN
- OPLOCENÍ VODOJEMU
- PŘÍJEZDOVÁ KOMUNIKACE , ZPEVNĚNÁ PLOCHA
- OCHRANNÉ PÁSMO VODOVODU - NÁVRH
- NÁVRH KÁCENÍ - STROM
- NÁVRH KÁCENÍ - KEŘE, KŘOVINY

STÁVAJÍCÍ SÍTĚ ČEZ:

- VEDENÍ NN
- VEDENÍ VN
- STANICE - STOŽÁROVÁ

STÁVAJÍCÍ SÍTĚ VH:

- VODOVOD před realizací
- KANALIZACE PODTLAKOVÁ

STÁVAJÍCÍ SÍTĚ CETIN:

- SDĚLOVACÍ KABELY - NADZEMNÍ VEDENÍ
- TELEKOMUNIKAČNÍ KABELY - NEPROVOZOVANÉ
- TELEKOMUNIKAČNÍ KABELY - OTPIKA
- PŘÍPOJKA NN

STÁVAJÍCÍ OCHRANNÉ PÁSMA:

- OSA SILNICE
- OCHRANNÉ PÁSMO SILNICE I. TŘÍDY (50 m)

POZEMKY:

- HRANICE KATASTRÁLNÍHO ÚZEMÍ - KN MAPA
- HRANICE POZEMKŮ - KN MAPA

1024/17 DOTČENÝ POZEMEK (VĚCNÉ BŘEMENO)

GEODETICKÉ ZAMĚŘENÍ:

- STÁVAJÍCÍ STOŽÁR VO
- STÁVAJÍCÍ PLOT BEZ ROZLIŠENÍ
- STÁVAJÍCÍ ZELEŇ

POZNÁMKA:

DIGITÁLNÍ PODKLAD KN V MĚŘÍTKU 1:1000
INŽENÝRSKÉ SÍTĚ JSOU ZAKRESLENY POUZE INFORMATIVNĚ.
PŘED ZAPOČETÍM PRACÍ JE NUTNÉ JEJICH PŘESNÉ VYTÝČENÍ.
PŘED ZAPOČETÍM PRACÍ JE NUTNÉ VYTÝČIT HRANICE POZEMKŮ.