

# Rivoluzione geopolitica in corso

Lucio Caracciolo, direttore di *Limes*



# 3 - L'IMPERO AMERICANO

Principali potenze nel confronto con gli Usa

- Nemico principale
- Potenza ambigua
- Nemico in guerra
- Pseudoalleato con ambizioni imperiali (Turchia)

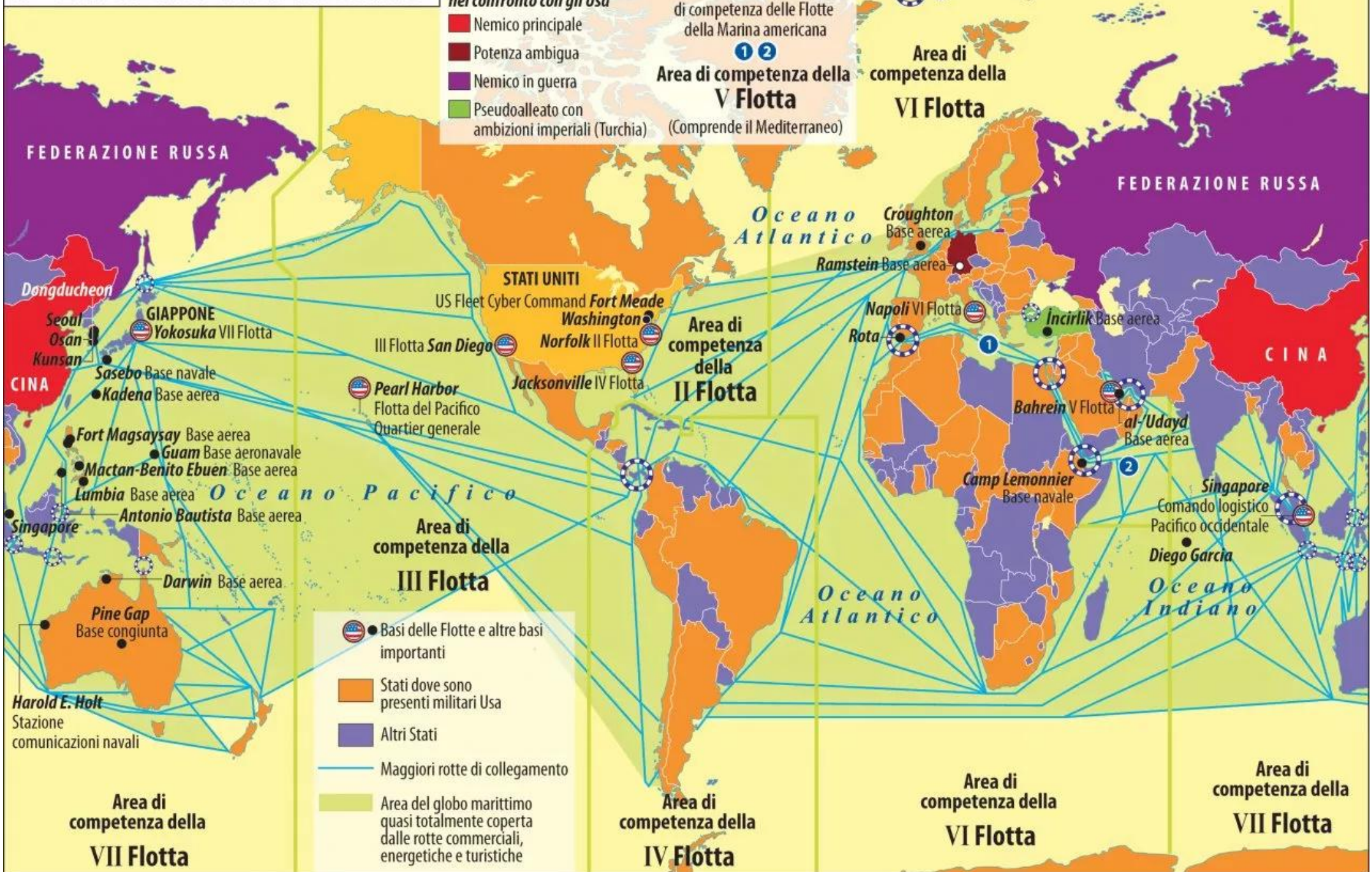
Confini delle aree di competenza delle Flotte della Marina americana

1 2

Area di competenza della V Flotta (Comprende il Mediterraneo)

Colli di bottiglia

Area di competenza della VI Flotta



FEDERAZIONE RUSSA

FEDERAZIONE RUSSA

Dongducheon  
Seoul  
Osan  
Kunsan  
CINA

GIAPPONE  
Yokosuka VII Flotta  
Sasebo Base navale  
Kadena Base aerea

STATI UNITI  
US Fleet Cyber Command  
Fort Meade  
Washington  
Norfolk II Flotta  
Jacksonville IV Flotta  
Pearl Harbor  
Flotta del Pacifico  
Quartier generale

Area di competenza della II Flotta

Oceano Atlantico  
Croughton Base aerea  
Ramstein Base aerea  
Napoli VI Flotta  
Rota

Incirlik Base aerea  
Bahrein V Flotta  
al-Udayd Base aerea

CINA

Fort Magsaysay Base aerea  
Guam Base aeronavale  
Mactan-Benito Ebuena Base aerea  
Lumbia Base aerea  
Antonio Bautista Base aerea  
Singapore

Oceano Pacifico  
Area di competenza della III Flotta

Darwin Base aerea  
Pine Gap Base congiunta  
Harold E. Holt  
Stazione comunicazioni navali

- Basi delle Flotte e altre basi importanti
- Stati dove sono presenti militari Usa
- Altri Stati
- Maggiori rotte di collegamento
- Area del globo marittimo quasi totalmente coperta dalle rotte commerciali, energetiche e turistiche

Area di competenza della IV Flotta

Oceano Atlantico

Area di competenza della VI Flotta

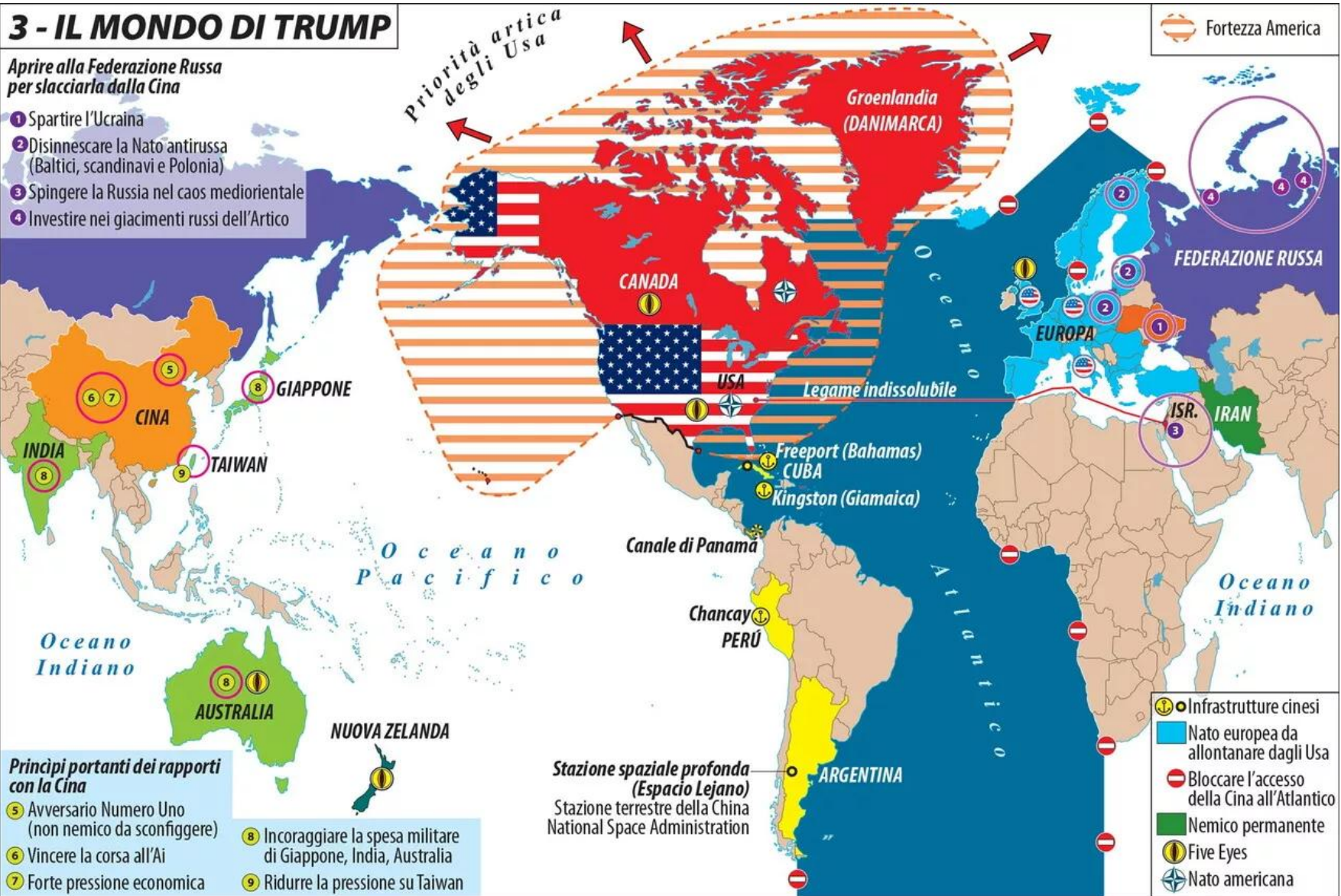
Camp Lemonnier Base navale  
Singapore  
Comando logistico Pacifico occidentale  
Diego Garcia  
Oceano Indiano

Area di competenza della VII Flotta

### 3 - IL MONDO DI TRUMP

**Aprire alla Federazione Russa per slacciarla dalla Cina**

- 1 Spartire l'Ucraina
- 2 Disinnescare la Nato antirussa (Baltici, scandinavi e Polonia)
- 3 Spingere la Russia nel caos mediorientale
- 4 Investire nei giacimenti russi dell'Artico



Fortezza America

Priorità artica degli Usa

Groenlandia (DANIMARCA)

CANADA

USA

FEDERAZIONE RUSSA

EUROPA

ISR.

IRAN

INDIA

CINA

TAIWAN

GIAPPONE

Oceano Indiano

AUSTRALIA

NUOVA ZELANDA

Canale di Panama

Chancay PERÙ

ARGENTINA

Oceano Pacifico

Legame indissolubile

Freeport (Bahamas)

CUBA

Kingston (Giamaica)

Oceano Atlantico

Oceano Indiano

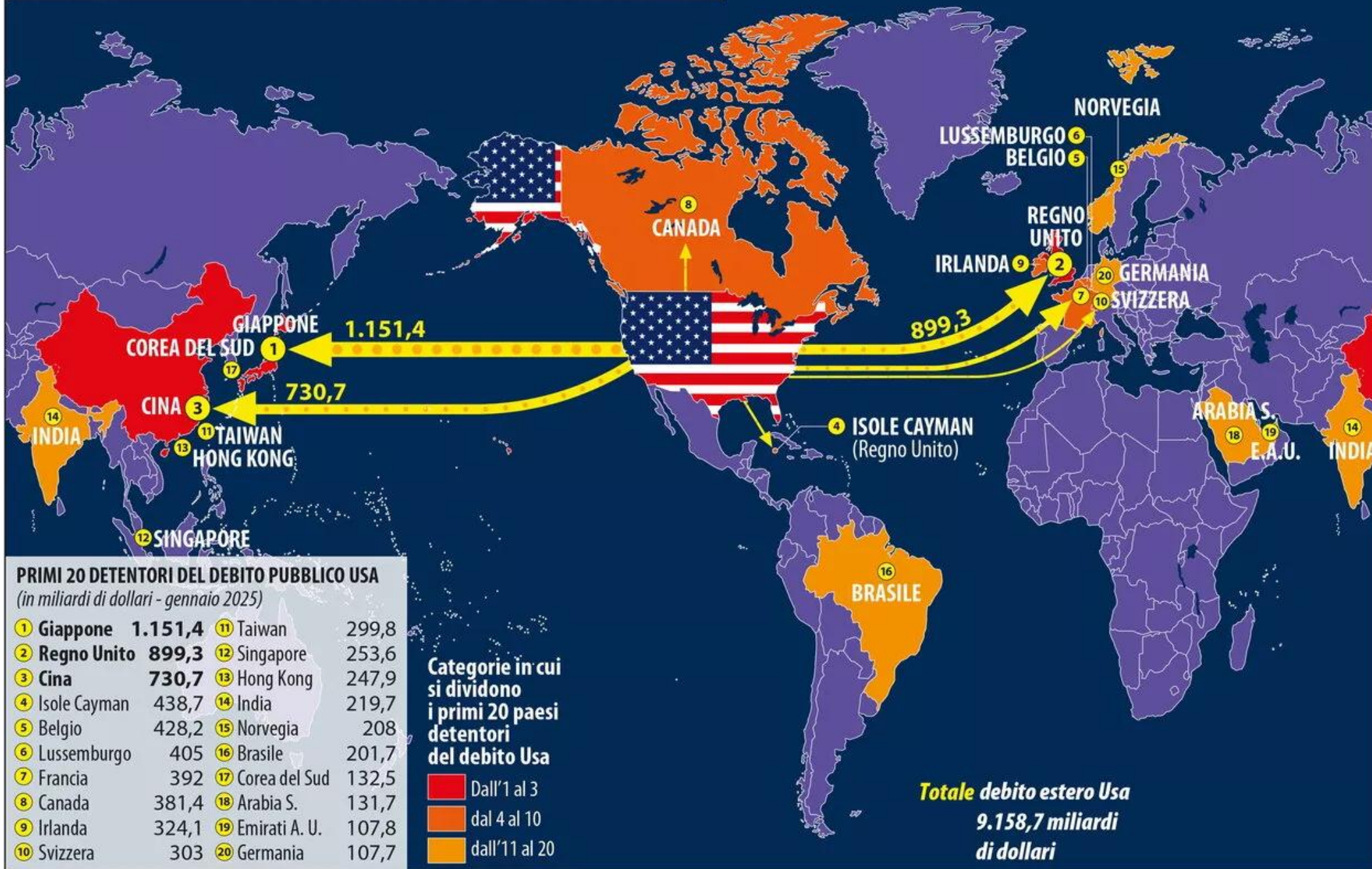
**Principi portanti dei rapporti con la Cina**

- 5 Avversario Numero Uno (non nemico da sconfiggere)
- 6 Vincere la corsa all'AI
- 7 Forte pressione economica
- 8 Incoraggiare la spesa militare di Giappone, India, Australia
- 9 Ridurre la pressione su Taiwan

Stazione spaziale profonda (Espacio Lejano)  
Stazione terrestre della China National Space Administration

- 🇨🇳 Infrastrutture cinesi
- 🇪🇺 Nato europea da allontanare dagli Usa
- 🚫 Bloccare l'accesso della Cina all'Atlantico
- 🇮🇷 Nemico permanente
- 🇺🇸 Five Eyes
- 🇺🇸 Nato americana

# 1 - A CHI È IN MANO IL DEBITO AMERICANO



# 1 - FAGLIE AMERICANE

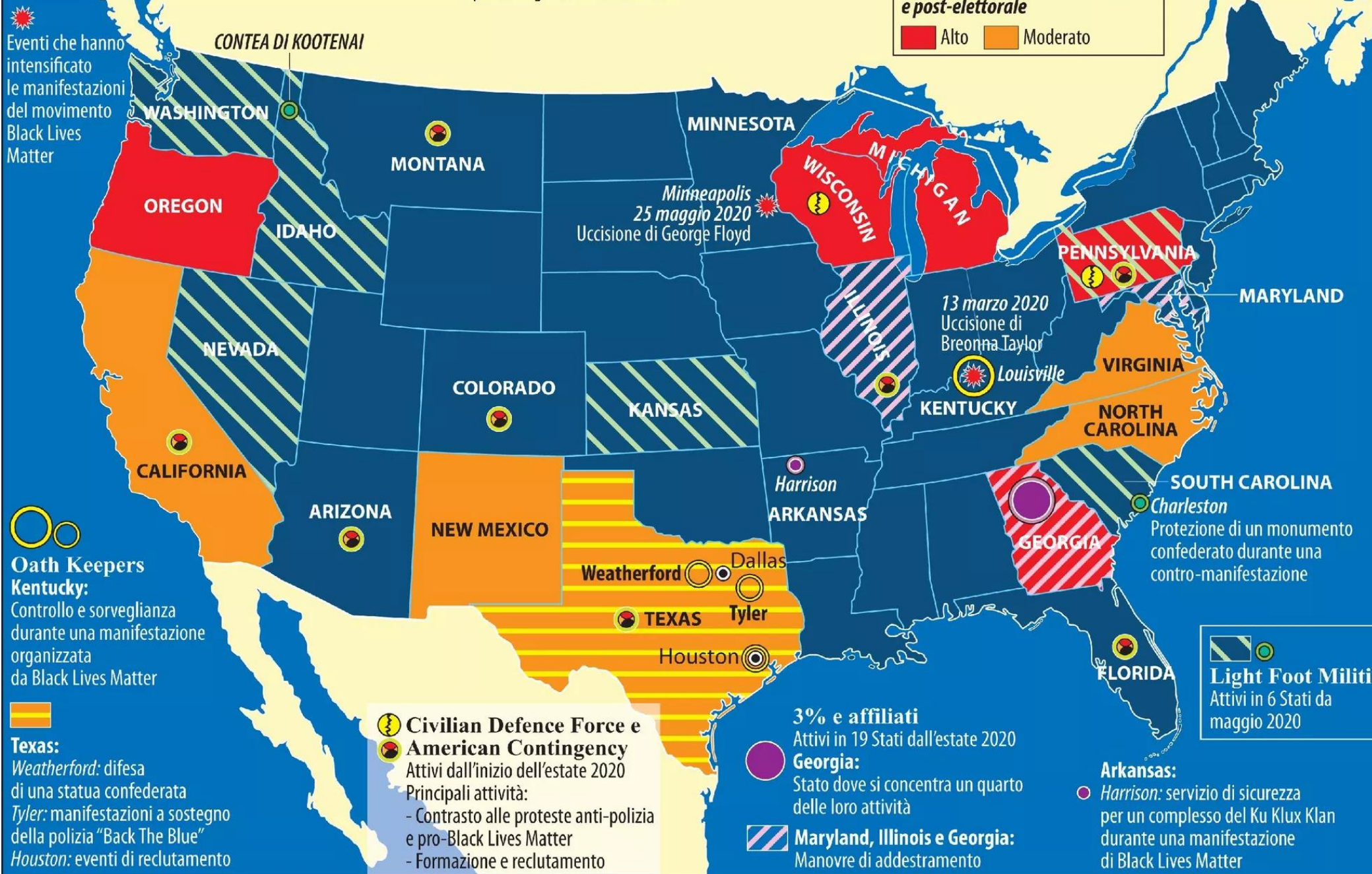


# 1 - MILIZIE MAINSTREAM

Le principali milizie hanno poche migliaia di aderenti reali

Rischio di aumento delle attività delle milizie nel periodo elettorale e post-elettorale

Alto Moderato



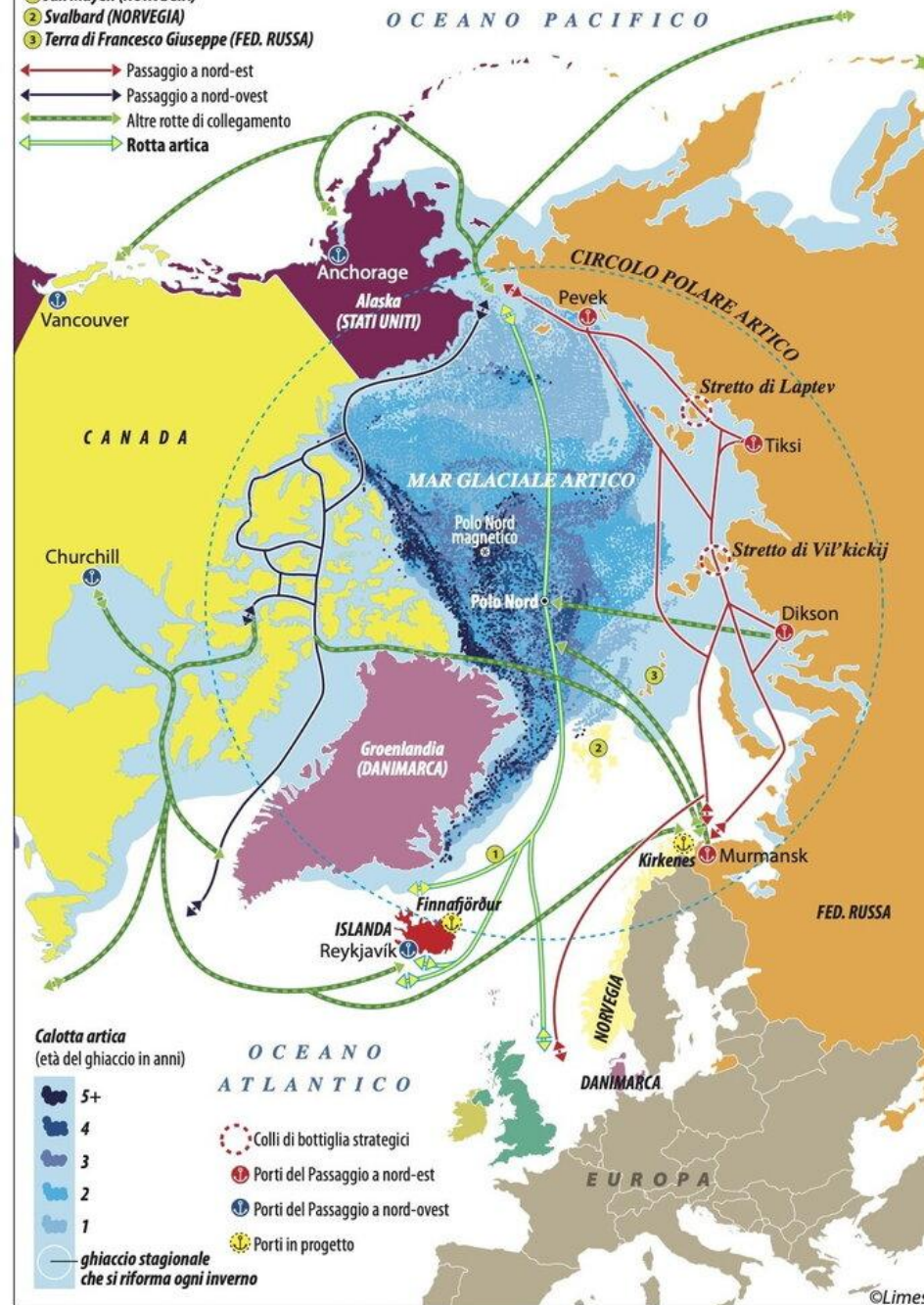
## 2 - LA SFERA D'INFLUENZA AMERICANA



# LE NUOVE ROTTE ARTICHE

- ① Jan Mayen (NORVEGIA)
- ② Svalbard (NORVEGIA)
- ③ Terra di Francesco Giuseppe (FED. RUSSA)

- Passaggio a nord-est
- ← Passaggio a nord-ovest
- ↔ Altre rotte di collegamento
- ↔ Rotta artica



**Calotta artica**  
(età del ghiaccio in anni)

5+
4
3
2
1

ghiaccio stagionale che si riforma ogni inverno

- Colli di bottiglia strategici
- Porti del Passaggio a nord-est
- Porti del Passaggio a nord-ovest
- Porti in progetto

Fonte: The Arctic Institute, National Snow and Ice Data Center, The New York Times

# 2 - CAOSLANDIA (VERSUS ORDOLANDIA)

**Mal d'America**  
Crisi interna agli Stati Uniti

**CAOSLANDIA**  
Area di massima concentrazione  
dei conflitti, del terrorismo  
e della dissoluzione degli Stati

**LIMES INTERMARIUM**  
Linea di faglia tra Nato e Russia  
compresa tra il Mar Baltico e il Mar Nero

**FAGLIA MEDITERRANEA**  
Confine tra il mondo  
dell'ordine e Caoslandia

**FASCIA SAHELIANA**

**Corea del Nord**  
Minaccia balistica e nucleare

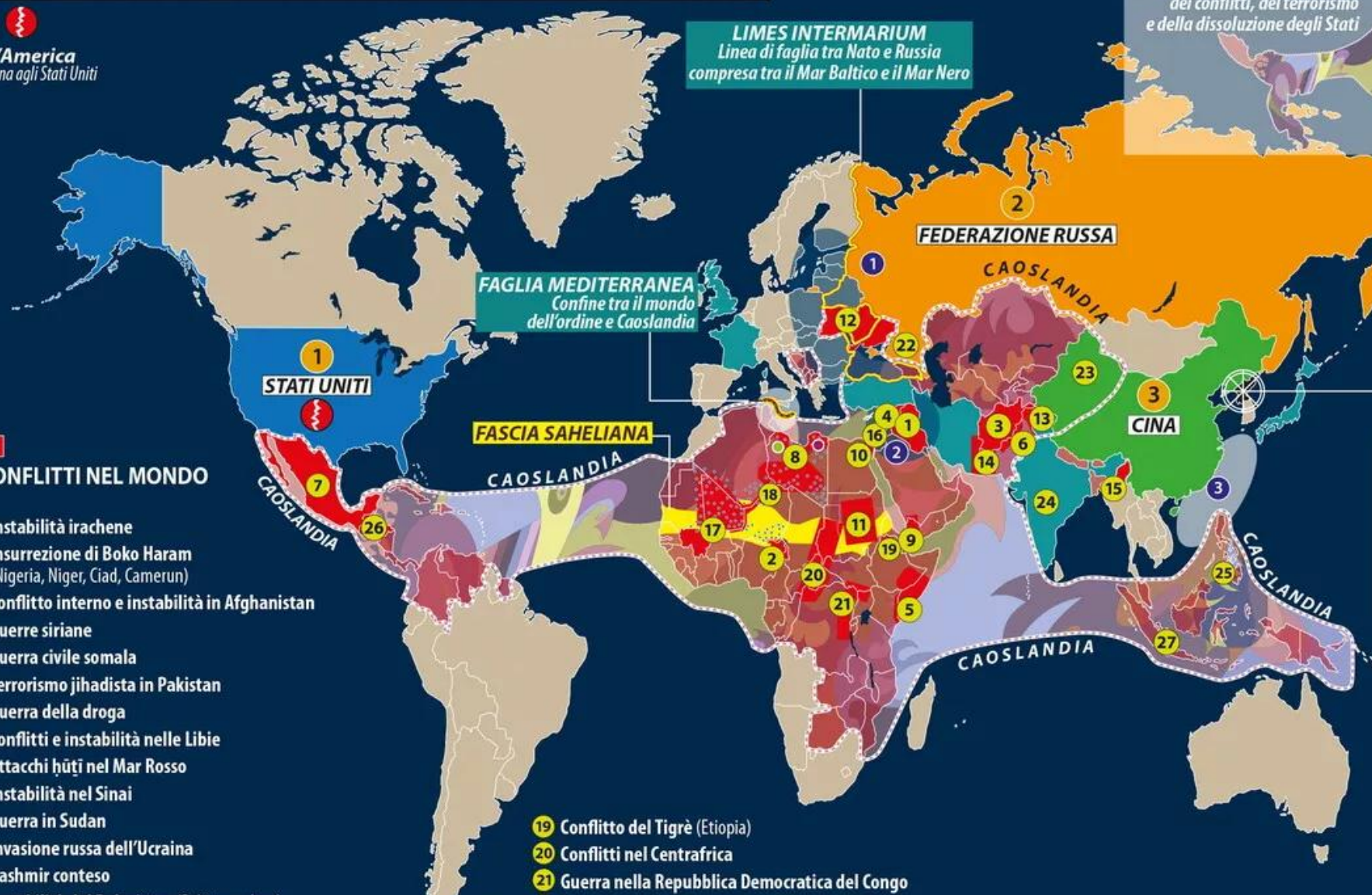
- 1 Area di crisi Nato-Russia
- 2 Area di crisi del Levante
- 3 Area di crisi di Taiwan e mari Cinesi

- Attori protagonisti:**
- 1 STATI UNITI
  - 2 FED. RUSSA
  - 3 CINA
- Coprotagonisti:**
- FRANCIA TURCHIA
  - IRAN GIAPPONE
  - INDIA REGNO UNITO
  - ISRAELE

## I CONFLITTI NEL MONDO

- 1 Instabilità irachene
- 2 Insurrezione di Boko Haram (Nigeria, Niger, Ciad, Camerun)
- 3 Conflitto interno e instabilità in Afghanistan
- 4 Guerre siriane
- 5 Guerra civile somala
- 6 Terrorismo jihadista in Pakistan
- 7 Guerra della droga
- 8 Conflitti e instabilità nelle Libie
- 9 Attacchi hūti nel Mar Rosso
- 10 Instabilità nel Sinai
- 11 Guerra in Sudan
- 12 Invasione russa dell'Ucraina
- 13 Kashmir conteso
- 14 Instabilità del Balucistan (Pakistan e Iran)
- 15 Insorgenza e repressione organizzazioni etniche armate
- 16 Guerre di Israele (Gaza, Libano, Iran)
- 17 Guerra civile nel Mali
- 18 Instabilità nel Sahel
- 19 Conflitto del Tigrè (Etiopia)
- 20 Conflitti nel Centrafrica
- 21 Guerra nella Repubblica Democratica del Congo
- 22 Instabilità islamista nel Caucaso del Nord
- 23 Instabilità nel Xinjiang (Cina)
- 24 Conflitti locali in India
- 25 Insurrezioni islamiste/separatiste nelle Filippine e in Malaysia
- 26 Guerra della droga (basi logistiche dei cartelli messicani della droga)
- 27 Formazioni jihadiste attive (Ġamā'a al-Islāmiyya e Abū Sayyāf)

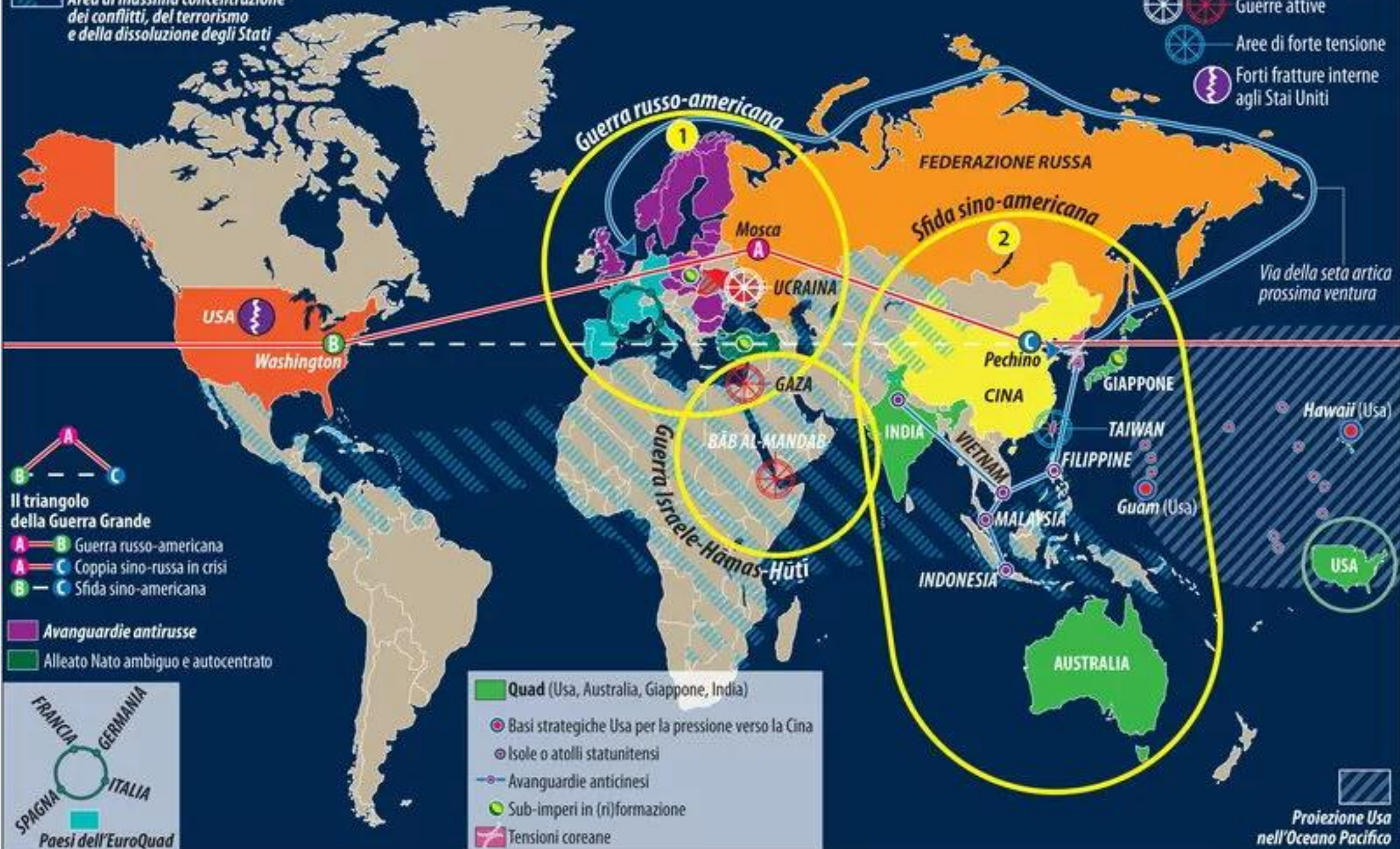
● Libia turca  
● Libia russa



# 2 - TUTTO UN ALTRO MONDO

**CAOSLANDIA**  
Area di massima concentrazione dei conflitti, del terrorismo e della dissoluzione degli Stati

- Teatri della Guerra Grande
- Epicentri della Guerra Grande
- Guerre attive
- Aree di forte tensione
- Forti fratture interne agli Stati Uniti



**Il triangolo della Guerra Grande**

- A-B Guerra russo-americana
- A-C Coppia sino-russa in crisi
- B-C Sfida sino-americana

- Avanguardie antirusse
- Alleato Nato ambiguo e autocentrato



- Quad (Usa, Australia, Giappone, India)
- Basi strategiche Usa per la pressione verso la Cina
- Isole o atolli statunitensi
- Avanguardie anticinesi
- Sub-imperi in (ri)formazione
- Tensioni coreane

Proiezione Usa nell'Oceano Pacifico

# 8 - FRONTI CONTRAPPOSTI



**Cina:** Esercito popolare di Liberazione (Epl)  
 Personale attivo: circa 2.000.000

- Esercito: 975.000 (personale attivo)
- Marina: 300.000
- Aeronautica: 395.000
- Forza missilistica: 120.000
- Forza di polizia armata, Forza di riserva

Stima arsenale nucleare: **tra 100 e 400 testate termonucleari**

**Le quattro branche**

Forza aerospaziale, ciberspaziale, di supporto all'informazione e di supporto logistico congiunto

Sistema guidato dalla Commissione militare centrale

**Struttura militare cinese**

- Teatro settentrionale
- Teatro centrale
- Teatro orientale
- Teatro occidentale
- Teatro meridionale
- Quartier generale dei Teatri
- Sedi Flotte

- Basi Usa
- Potenziale base cinese in costruzione
- Isole del Pacifico legate a Usa e Taiwan
- Isole del Pacifico che hanno aderito alle nuove via della seta cinese

- Isole Paracel**  
Cina (rivendicate da Taiwan e Vietnam)
- Isole Spratly**  
(Rivendicate da Cina, Filippine, Malaysia, Taiwan, Vietnam e Brunei)

Fonte: ministero della Difesa nazionale della Repubblica Popolare Cinese

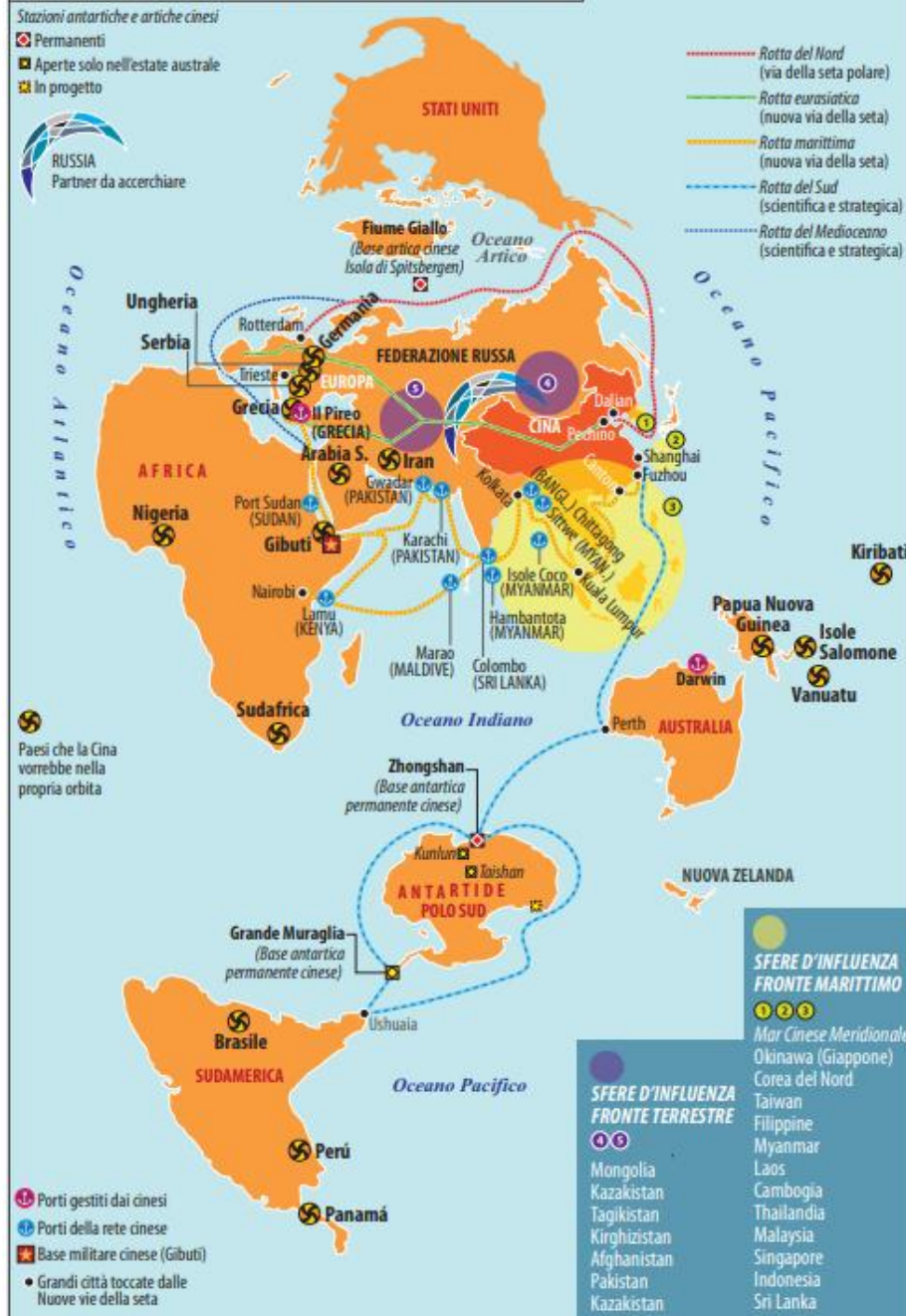
### 3- LA SFERA D'INFLUENZA CINESE

Stazioni antartiche e artiche cinesi

- Permanenti
- Aperte solo nell'estate australe
- In progetto



- Rotta del Nord (via della seta polare)
- Rotta eurasiatica (nuova via della seta)
- Rotta marittima (nuova via della seta)
- Rotta del Sud (scientifica e strategica)
- Rotta del Medioceano (scientifica e strategica)



Fonte: Corbis

# Russian fortifications in Ukraine



- Russian military control
- Limited Russian military control
- Russian fortifications
- Russia annexed Crimea in 2014
- 1 Crimea's west coast
- 2 Tokmak
- 3 E105 highway
- 4 Rivnopil

Source: Institute for the Study of War (21:00 GMT, 8 May), Brady Africk

## 4- LA SFERA D'INFLUENZA RUSSA

- 1 - Rep. Ceca
- 2 - Slovacchia
- 3 - Ungheria
- 4 - Serbia
- 5 - Montenegro
- 6 - Grecia
- 7 - Turchia
- 8 - Cipro

Paesi dell'area caucasica e centrasiatatica

- |                 |                   |
|-----------------|-------------------|
| 9 - Georgia     | 13 - Uzbekistan   |
| 10 - Armenia    | 14 - Turkmenistan |
| 11 - Azerbaijan | 15 - Kirghizistan |
| 12 - Kazakistan | 16 - Tagikistan   |



## 6 - NOVOROSSIJA 2.0



# LA GUERRA GRANDE VISTA DALL'ITALIA



# Israel's 7 Front War



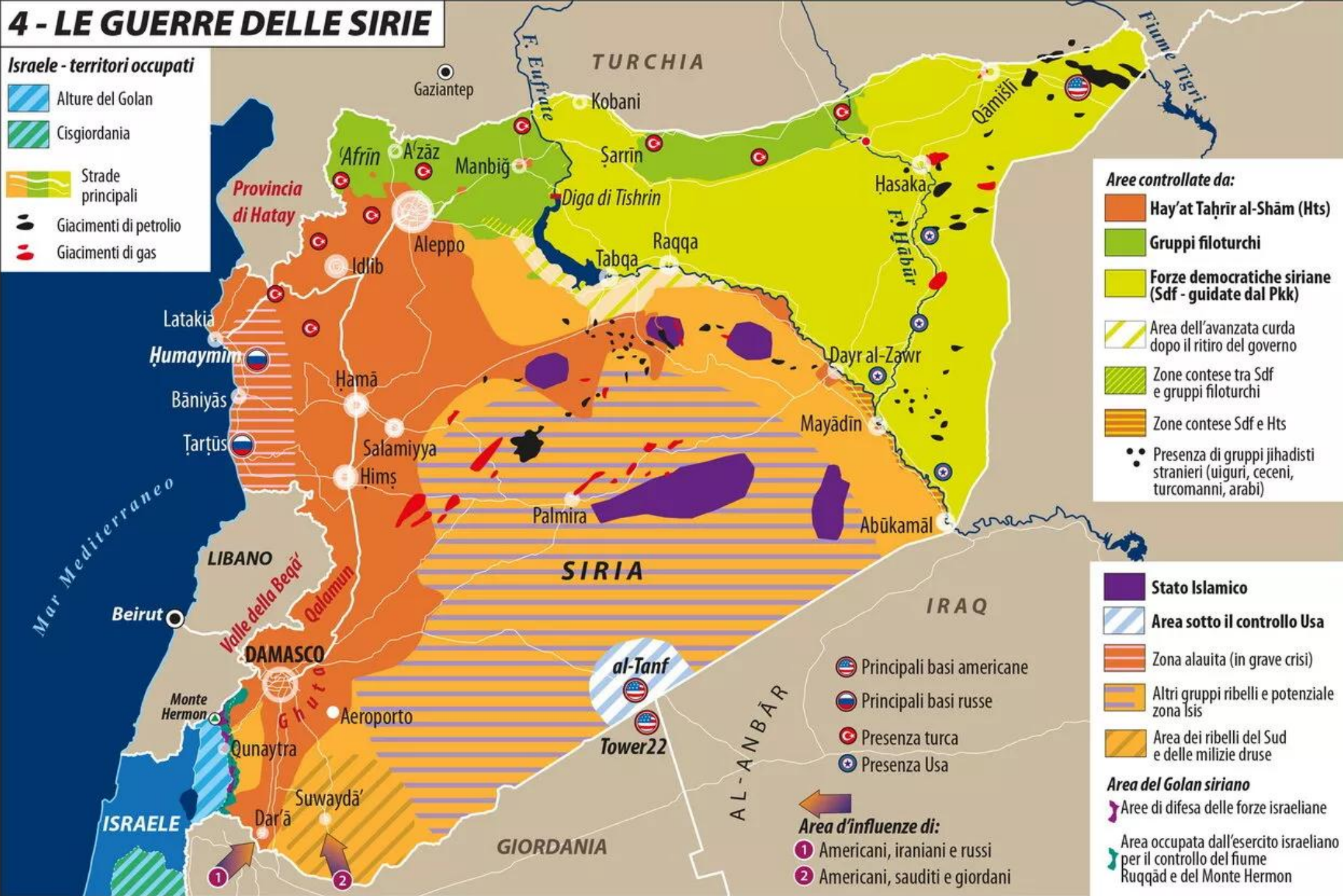
# LA STRISCIA DI GAZA



# 4 - LE GUERRE DELLE SIRIE

## Israele - territori occupati

-  Aiture del Golan
-  Cisgiordania
-  Strade principali
-  Giacimenti di petrolio
-  Giacimenti di gas





- ### Aree controllate da:
-  Hay'at Tahrir al-Shām (Hts)
  -  Gruppi filoturchi
  -  Forze democratiche siriane (Sdf - guidate dal Pkk)
  -  Area dell'avanzata curda dopo il ritiro del governo
  -  Zone contese tra Sdf e gruppi filoturchi
  -  Zone contese Sdf e Hts
  -  Presenza di gruppi jihadisti stranieri (uiguri, ceceni, turcomanni, arabi)

-  Stato Islamico
-  Area sotto il controllo Usa
-  Zona alauita (in grave crisi)
-  Altri gruppi ribelli e potenziale zona Isis
-  Area dei ribelli del Sud e delle milizie druse

- ### Area del Golan siriano
-  Aree di difesa delle forze israeliane
  -  Area occupata dall'esercito israeliano per il controllo del fiume Ruqqād e del Monte Hermon

- ### Area d'influenze di:
-  Principali basi americane
  -  Principali basi russe
  -  Presenza turca
  -  Presenza Usa

-  1 Americani, iraniani e russi
-  2 Americani, sauditi e giordani

Fonte: Liveaumap, Petroleum Economist, autori di Limes, Bbc, New York Times (9/12/2024)



KARADENİZ

RUSYA

BULGARİSTAN

GÜRCİSTAN

MARMARA DENİZİ

ERMENİSTAN

EGE DENİZİ

TÜRKİYE  
MAVİ VATAN

462 Bin km<sup>2</sup>

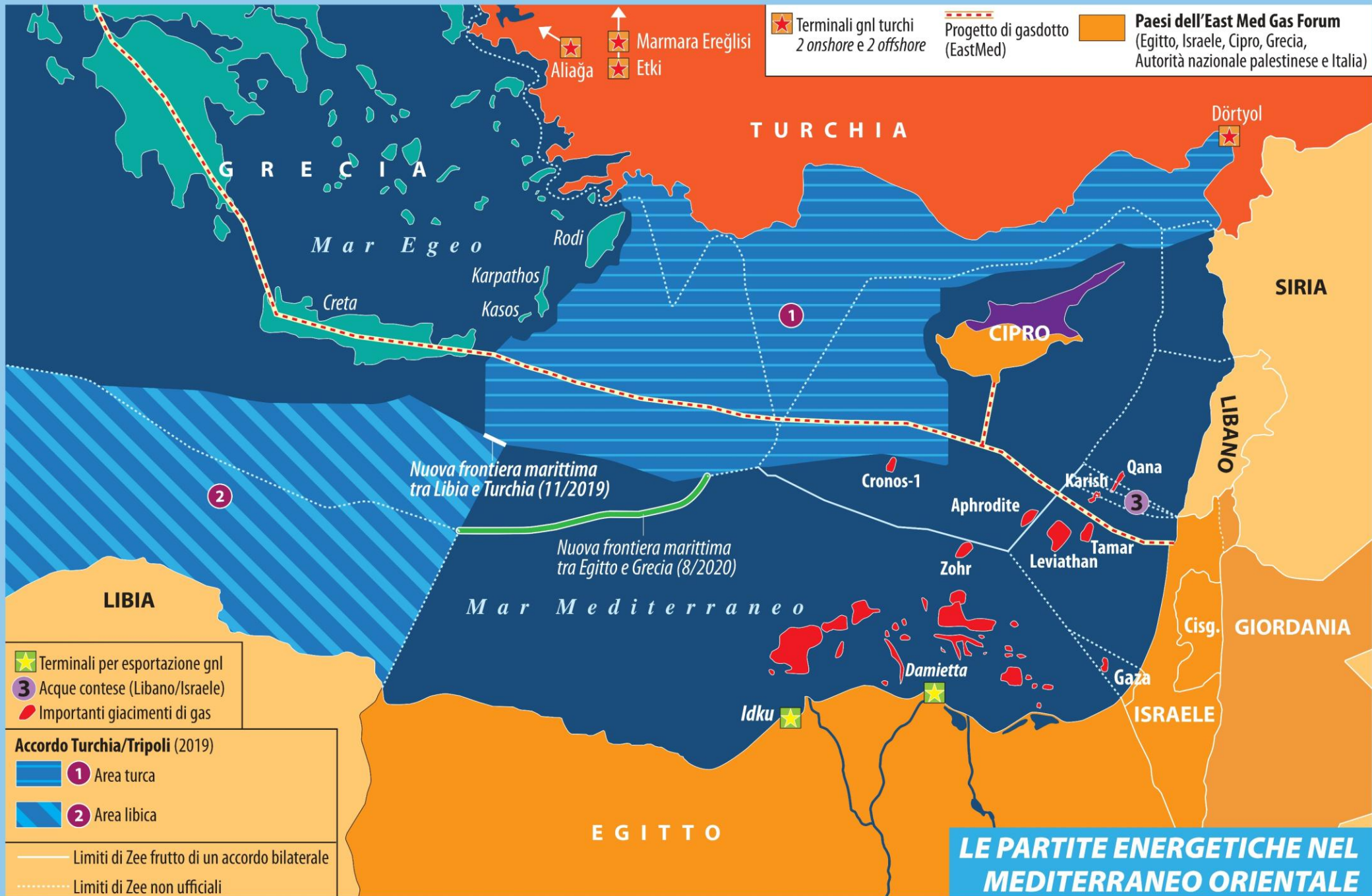
YUNANİSTAN

İRAN

GİRİT

KKTC

G.K.Y.



★ Terminali gnl turchi  
2 onshore e 2 offshore

Progetto di gasdotto  
(EastMed)

Paesi dell'East Med Gas Forum  
(Egitto, Israele, Cipro, Grecia,  
Autorità nazionale palestinese e Italia)

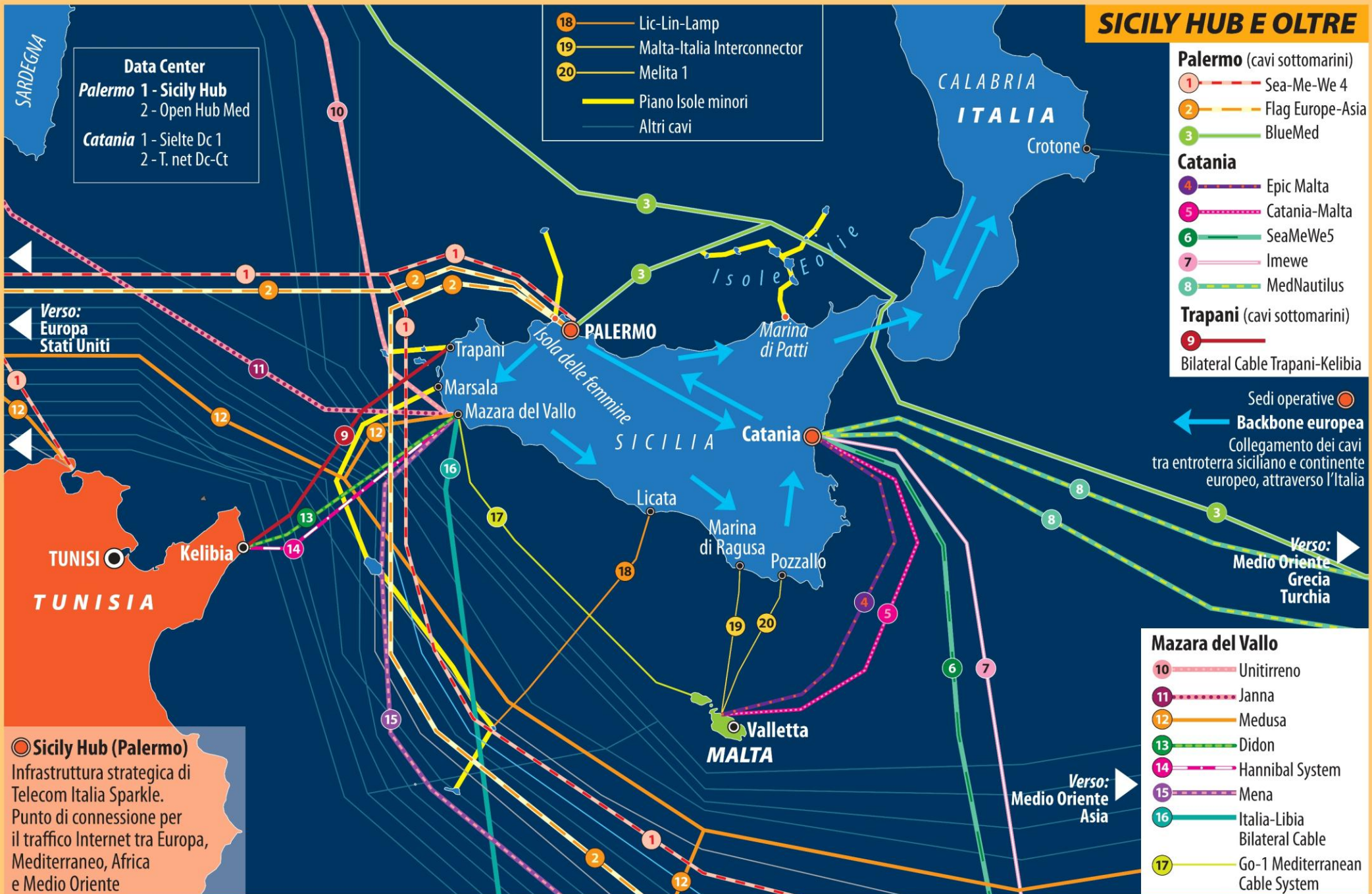
★ Marmara Ereğlisi  
★ Aliaga  
★ Etki

★ Terminali per esportazione gnl  
3 Acque contese (Libano/Israele)  
● Importanti giacimenti di gas

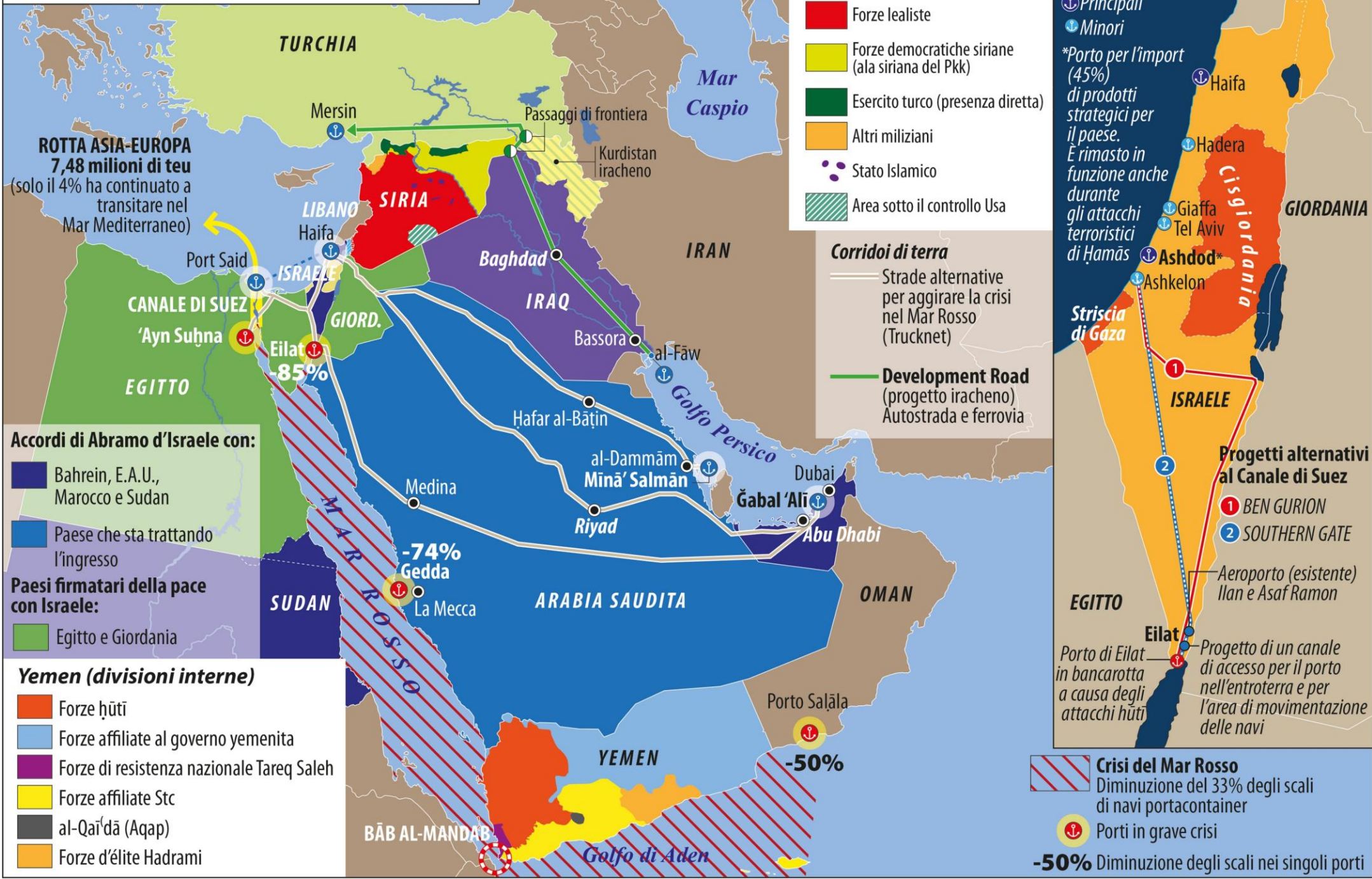
**Accordo Turchia/Tripoli (2019)**  
1 Area turca  
2 Area libica  
— Limiti di Zee frutto di un accordo bilaterale  
..... Limiti di Zee non ufficiali

**LE PARTITE ENERGETICHE NEL  
MEDITERRANEO ORIENTALE**

# SICILY HUB E OLTRE



# 3 - LA CRISI DEL MAR ROSSO



**ROTTA ASIA-EUROPA**  
7,48 milioni di teu  
(solo il 4% ha continuato a transitare nel Mar Mediterraneo)

**Accordi di Abramo d'Israele con:**

- Bahrein, E.A.U., Marocco e Sudan
- Paese che sta trattando l'ingresso
- Paesi firmatari della pace con Israele:** Egitto e Giordania

**Yemen (divisioni interne)**

- Forze hūti
- Forze affiliate al governo yemenita
- Forze di resistenza nazionale Tareq Saleh
- Forze affiliate Stc
- al-Qai'dā (Aqap)
- Forze d'élite Hadrami

**Siria (divisioni interne)**

- Forze lealiste
- Forze democratiche siriane (ala siriana del Pkk)
- Esercito turco (presenza diretta)
- Altri miliziani
- Stato Islamico
- Area sotto il controllo Usa

**Corridoi di terra**

- Strade alternative per aggirare la crisi nel Mar Rosso (Trucknet)
- Development Road (progetto iracheno) Autostrada e ferrovia

**PORTI ISRAELIANI**

- Principali
- Minori
- \*Porto per l'import (45%) di prodotti strategici per il paese. È rimasto in funzione anche durante gli attacchi terroristici di Hamas

**Progetti alternativi al Canale di Suez**

- BEN GURION
- SOUTHERN GATE

Aeroporto (esistente) Ilan e Asaf Ramon

Progetto di un canale di accesso per il porto nell'entroterra e per l'area di movimentazione delle navi

**Crisi del Mar Rosso**  
Diminuzione del 33% degli scali di navi portacontainer

**Porti in grave crisi**

**-50%** Diminuzione degli scali nei singoli porti