

TRAIL DES FORTS BESANÇON

23^{ème} ÉDITION



FAITES LES FORTS !
8, 9 & 10 MAI 2026

PROGRAMME




SPORT
Besançon

TÉLÉCHARGEZ L'APPLICATION



android



iphone

**RETROUVEZ TOUTES
LES INFORMATIONS SPORTIVES !**

**actualités • agendas sportifs
infos piscines & patinoire
annuaire des associations...**

LE SPORT EST DANS NOTRE NATURE

Ville de
Besançon

MIZUNO NEO ACCERA

À TOI DE JOUER.
GARDE LE CONTRÔLE.



MIZUNO TRAIL

**-30% SUR L'ENSEMBLE
DU STAND MIZUNO**



Poids net : 280g (42)

Semelle intérieure MIZUNO ENERGY NXT infusée au nitrogène pour un amorti et retour d'énergie optimisés.

Semelle extérieure MEGAGRIP VIBRAM et VIBRAM TRACTION LUG pour une accroche tous terrains maximale.

REACH BEYOND



SOMMAIRE



AVANT PROPOS	4
LES TEMPS FORTS	5
DÉPARTS & ARRIVÉES	6
LE VILLAGE PARTENAIRES / EXPOSANTS	8
LES PARCOURS	10
LES PROFILS	14
LES POINTS REMARQUABLES	17
KIDS & PARASPORTS	19
LES INFOS PRATIQUES	20
COMMENT VENIR	22
CADEAUX COUREURS	23
LA BOUTIQUE OFFICIELLE	24
LES PODIUMS 2025	26
NOS PARTENAIRES	27





AVANT PROPOS

Le Trail des Forts est aujourd'hui bien plus qu'un grand rendez-vous sportif. Il est devenu, au fil des années, l'un des événements qui incarne le mieux l'identité de Besançon : une ville de caractère, de patrimoine, de nature et d'engagement.

Cette édition 2026 en est une nouvelle démonstration. Avec 7500 participants et un événement complet dès la fin du mois de décembre 2025, le Trail des Forts confirme son attractivité et son rayonnement. Ce succès dit quelque chose : notre territoire s'impose désormais comme une référence pour les grands rendez-vous de pleine nature, avec l'ambition claire de devenir la capitale française du trail et des sports de nature accessibles à tous.

Ici, la pratique ne se résume pas à la performance. Elle est une manière de faire vivre le territoire, de le révéler, de le partager. À travers les sentiers, les reliefs, les forts, les paysages et les villages traversés, c'est toute la richesse du Grand Besançon qui se donne à voir. Peu d'épreuves offrent une telle rencontre entre exigence, beauté des parcours et force du patrimoine.

Le Trail des Forts porte aussi une image singulière de notre ville. Une ville qui assume pleinement la place du sport dans son projet, qui croit à l'activité physique comme facteur de santé, de dépassement de soi, de cohésion et de fierté collective, et qui veut en faire un levier de dynamisme, de rayonnement et d'attractivité. C'est dans cet esprit que nous voulons créer un label "Besançon sport nature", fidèle à l'identité bisontine et à l'excellence de notre terrain de jeu.

Avec des formats ouverts à différents niveaux, des courses pour les enfants comme pour les adultes, et des parcours permettant aussi bien l'initiation que la performance, le Trail des Forts est un événement accessible au plus grand nombre, des débutants aux coureurs les plus expérimentés.

Cet événement met également en valeur ce qui fait l'âme de Besançon : son patrimoine exceptionnel. D'année en année, la Citadelle veille sur cette épreuve emblématique. Et, dans cette édition 2026, son éclat prend une résonance particulière, au moment où elle retrouve toute sa présence dans le paysage bisontin. Plus que jamais, elle s'impose comme le symbole de notre histoire, de notre identité et du lien profond entre patrimoine et modernité.


Nous voulons également saluer le travail remarquable de l'Amicale Sportive Territoriale Bisontine, ainsi que l'engagement des 600 bénévoles mobilisés pour faire vivre cette grande fête. Leur implication force le respect. Elle témoigne de ce que Besançon sait produire de meilleur : le sens de l'effort, l'esprit collectif et l'envie de faire ensemble.

L'édition 2026 marque aussi une avancée avec la création d'une nouvelle course para-sport. C'est un signal fort, fidèle à l'idée que l'activité physique doit être accessible, fédératrice et ouverte à tous les publics.

Enfin, le Trail des Forts grandit avec responsabilité. La vigilance portée aux impacts sur les sentiers, sur les sites traversés et sur le stationnement dans les villages est essentielle. Un événement d'une telle ampleur doit continuer à se développer dans le respect du territoire qui l'accueille.


À toutes les coureuses et à tous les coureurs, aux bénévoles, aux partenaires, aux organisateurs et au public, nous souhaitons un magnifique Trail des Forts 2026.

Très belle course à toutes et à tous, et très beau week-end au cœur de Besançon et du Grand Besançon.



LUDOVIC FAGAUT

MAIRE DE BESANÇON
PRÉSIDENT DU GRAND BESANÇON



FRÉDÉRIC PARISE

ADJOINT AUX SPORTS ET AUX
ÉQUIPEMENTS SPORTIFS



LES TEMPS FORTS

RETRAITS DOSSARDS & VILLAGE

PARTENAIRES / EXPOSANTS

Vendredi 8 Mai 2026

16h00 - 20h00

Ouverture retrait des dossards



16h00 - 20h00

Ouverture village partenaires / exposants et animations

16h30 - 19h30 : CONFERENCES

- 16h30 : Bien se préparer sans se blesser
- 17h30 : Nutrition en trail : mythes et réalités
- 18h30 : Trail au féminin : entraînement et spécificités

Samedi 9 Mai 2026

06h30 - 19h00 / 20h00 - 22h30

Ouverture consignes sacs

06h30 - 10h30 / 14h00 - 16h00 / 20h00 - 21h00

Ouverture retrait des dossards

08h30 - 19h00

Ouverture village partenaires / exposants et animations



Dimanche 10 Mai 2026

08h00 - 09h30 / 11h30 - 15h00

Ouverture retrait des dossards

08h30 - 15h30

Ouverture village partenaires / exposants et animations

08h00 - 12h30

Ouverture consignes sacs

BESANÇON CHALEZEULE VALENTIN CHATEAUFARINE PONTARLIER VESOUL



MOUNTAIN
EXPERT

PARTENAIRE OFFICIEL

LES DÉPARTS

Vendredi 8 Mai 2026

16h30

Balade Chaudanne

Samedi 9 Mai 2026

07h30

62 km + 62 km Relais

08h30 - 10h45

Départ navette Relais

09h00

22 km

10h30

42 km

15h00

11 km rando

21h00

Contre la montre 5,2 km

Dimanche 10 Mai 2026

09h00

17 km Duo

09h30

11 km Chrono

09h30

Balade Bregille

12h30

5 km Parasport

À partir de 13h30

Kids

LES ARRIVÉES

Samedi 9 Mai 2026

10h20

Arrivée des premiers du Chrono 22 km

12h30

Arrivée des premiers du Chrono 62 km
& Chrono 62 km Relais 2

13h30

Arrivée des premiers du Chrono 42 km

13h45

Arrivée des derniers du Chrono 22 km

16h50

Arrivée des premiers de la Rando 11 km

18h45

Arrivée des derniers du Chrono 42 km

18h45

Arrivée des derniers du Chrono 62 km
& Chrono 62 km Relais 2

19h15

Arrivée des derniers de la Rando 11 km

21h15 - 22h30

Arrivée Contre la Montre Nocturne 5,2 km

Dimanche 10 Mai 2026

10h10

Arrivée des premiers du Chrono 11 km

10h15

Arrivée des premiers du 17 km Duo

12h30


Arrivée des derniers du 17 km Duo

12h30

Arrivée des derniers du Chrono 11 km

13h00 - 13h30

Arrivée des premiers du 5 km Parasport



festival outdoor

GRANDES HEURES NATURE



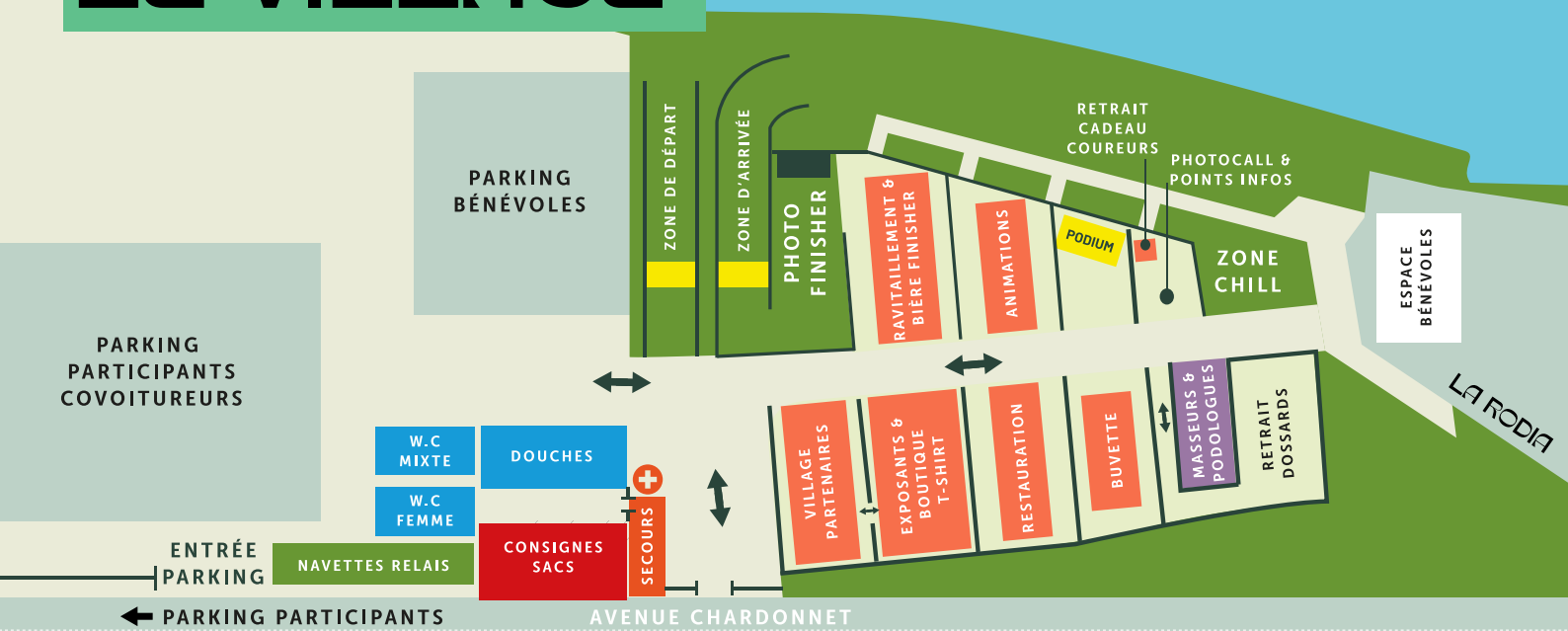
11 · 12 · 13 · 14
JUN 2026

BESANÇON
CHAMARS

ÉPREUVES VILLAGE · SPECTACLES

Inscriptions sur grandes-heures-nature.fr

LE VILLAGE



ANIMATIONS

RESTAURATION /

BUVETTE

Vendredi 8 Mai 2026

16h00 - 20h00
Buvette

Samedi 9 Mai 2026

07h00 - 23h00
Buvette

11h00 - 23h00
Espace restauration

11h00 - 19h00
Masseurs & podologues

19h00
Concert NITROCASTER

Dimanche 10 Mai 2026

08h00 - 15h30
Buvette

10h00 - 12h30
Masseurs

11h00 - 15h30
Espace restauration

REMISES DES PRIX

Samedi 9 Mai 2026

17h30
Chrono 62 km / Chrono 62 km
Relais / Chrono 42 km / Chrono
22 km

22h30
Contre la Montre

Dimanche 10 Mai 2026

11h30
17Km Duo / Chrono 11Km
& Challenge 3 épreuves

FERMETURE DES PARCOURS

Samedi 9 Mai 2026

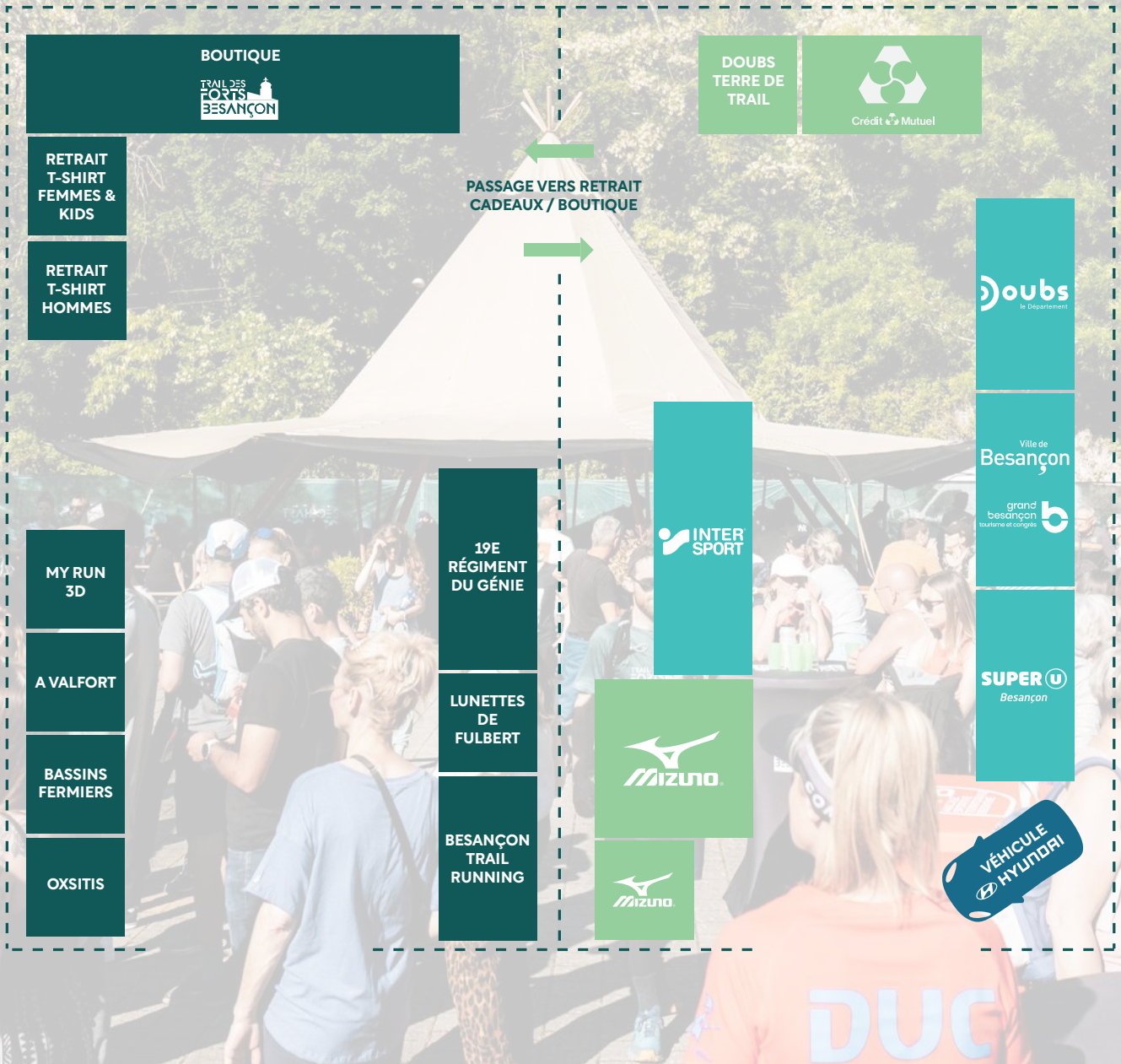
22h30

Dimanche 10 Mai 2026

12h30

LE VILLAGE

PARTENAIRES / EXPOSANTS





PASSAGE DE RELAIS

RAVITAILLEMENT LIQUIDE

RAVITAILLEMENT SOLIDE & LIQUIDE

BARRIÈRE HORAIRE

W.C.

NAVETTE



AVANNE
KM 40.4-RAVITAILLEMENT LIQUIDE

BARRIÈRE HORAIRE - 14H45

ROCHE TROUÉE
KM 40

ROCHER DE VALMY

ROCHE TROUÉE
KM 35

FORT DE PUGÉY
KM 34-RAVITAILLEMENT LIQUIDE

FORT ROLLAND

ROCHE TROUÉE
KM 30

FORT DE L'EST DES BUIS

FONTAIN
KM 28-RAVITAILLEMENT LIQUIDE

BARRIÈRE HORAIRE - 12H30

PASSAGE DE RELAIS


NAVETTE

FORT DE L'EST DES BUIS

FORT DE L'EST DES BUIS

FORT DE L'EST DES BUIS

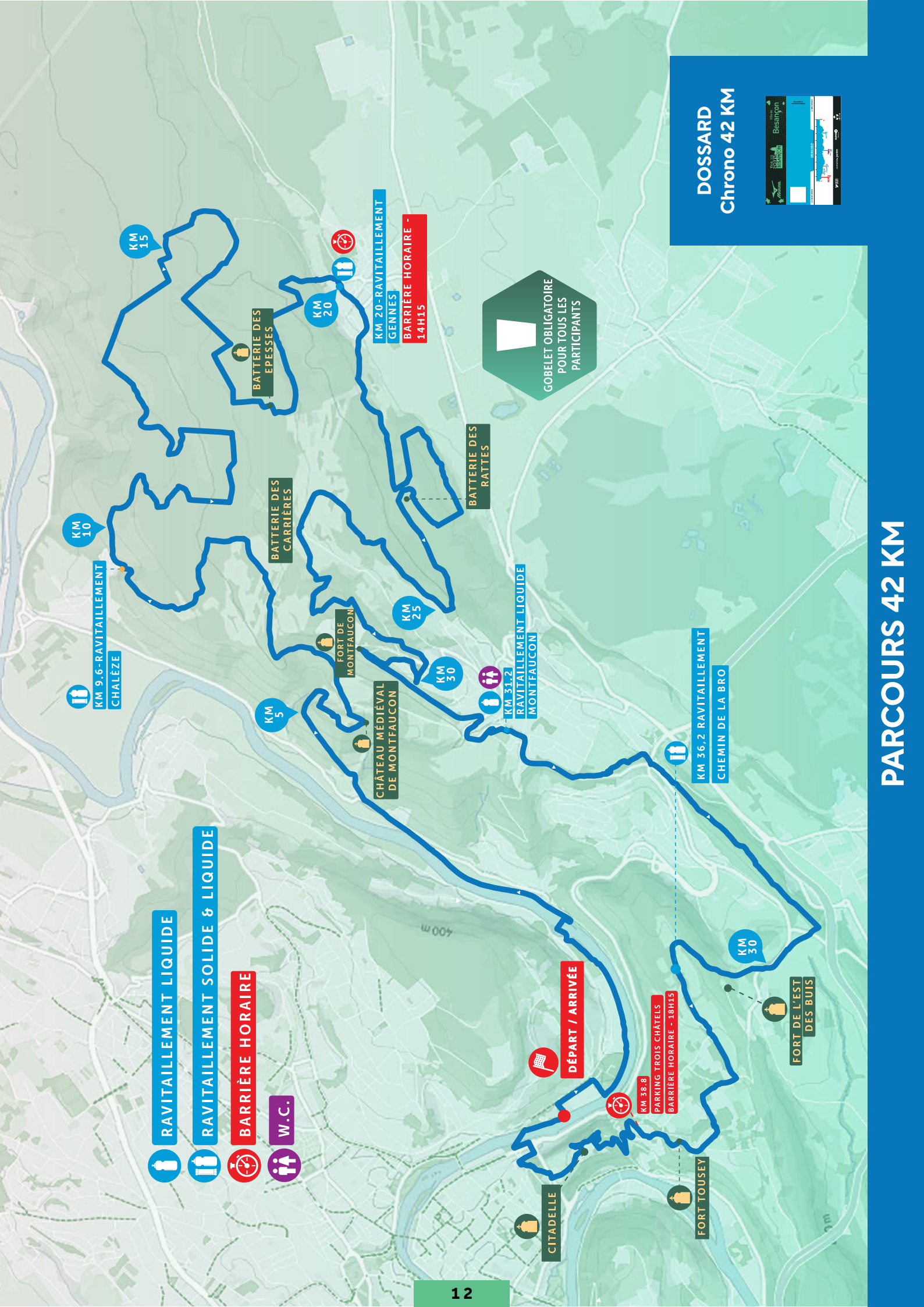
DOSSARD Chrono 62 KM




DOSSARD 62 KM Relais 2



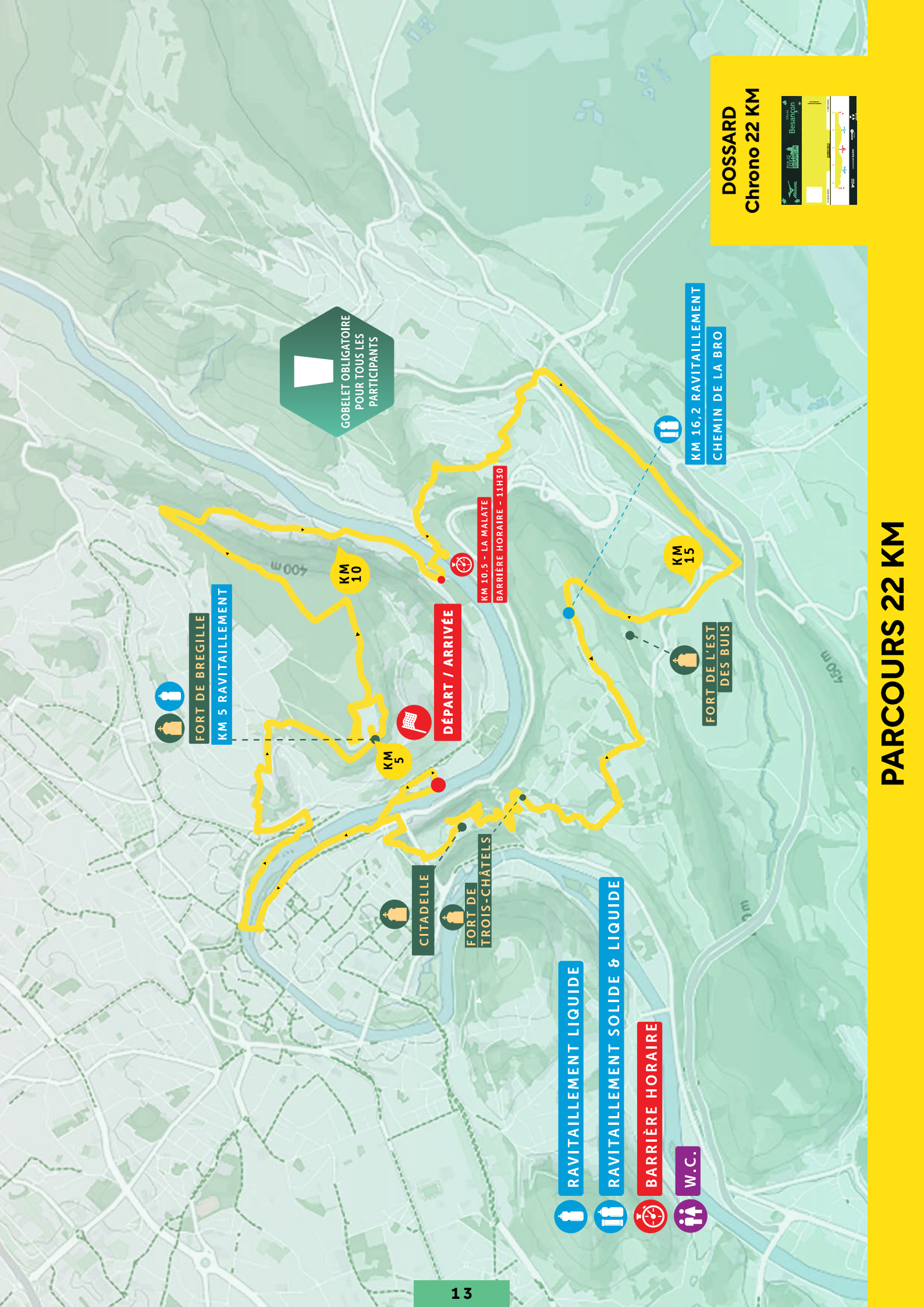
GOBLET OBLIGATOIRE POUR TOUS LES PARTICIPANTS




DOSSARD
Chrono 42 KM



PARCOURS 42 KM




DOSSARD
Chrono 22 KM




PARCOURS 22 KM

DOSSARD
Chrono
17 KM Duo



DOSSARD
Chrono
11 KM



RAVITAILLEMENT LIQUIDE



RAVITAILLEMENT SOLIDE & LIQUIDE



BARRIÈRE HORAIRE

Gobelet Obligatoire
pour tous les participants

DÉPART / ARRIVÉE

CITADELLE

KM 5



KM 5 - RAVITAILLEMENT
FORT DE CHAUDANNE



PARKING TROIS-CHÂTELS
BARRIÈRE HORAIRE - 12H00
(PARCOURS 17 KM DUO & 11 KM CHRONO)
BARRIÈRE HORAIRE - 18H15
(PARCOURS 11 KM RANDO)

KM 10



FORT DE ROSEMONT



KM 11.4 - RAVITAILLEMENT
VELOTTTE

DOSSARD
Contre la
Montre
5,2 KM

DOSSARD
Rando
11 KM

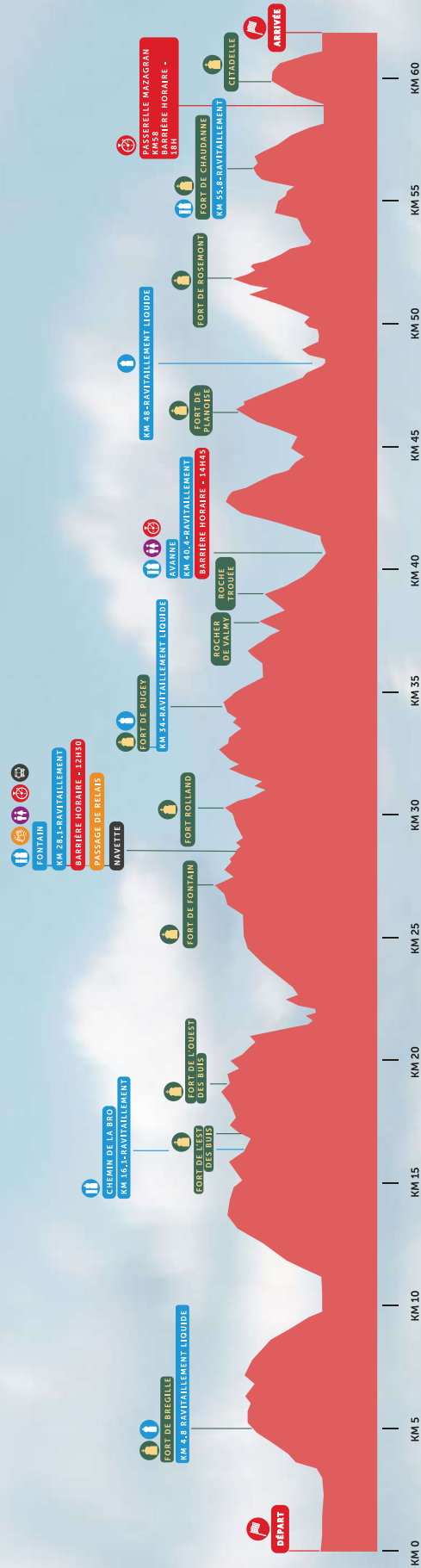
PARCOURS 17 KM DUO

11 KM & 11 KM RANDO

CLM 5,2 KM

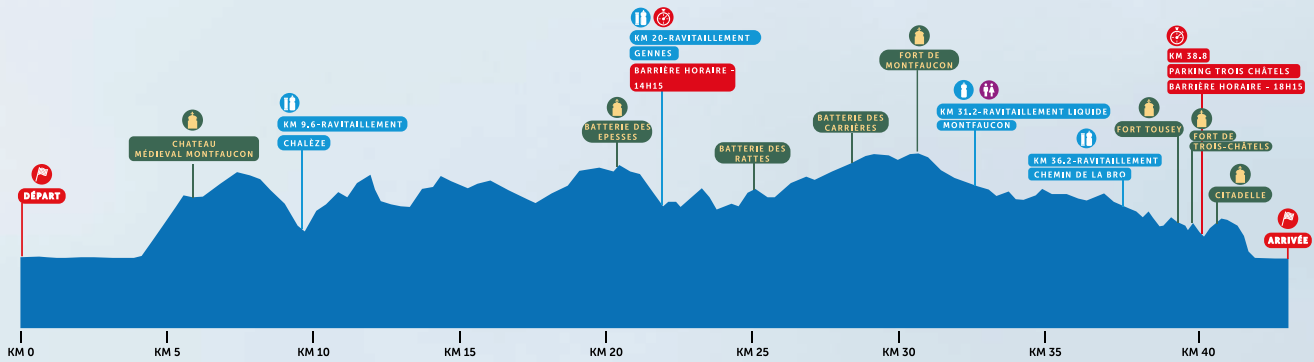
LES PROFILS

62 KM - 2400 D+

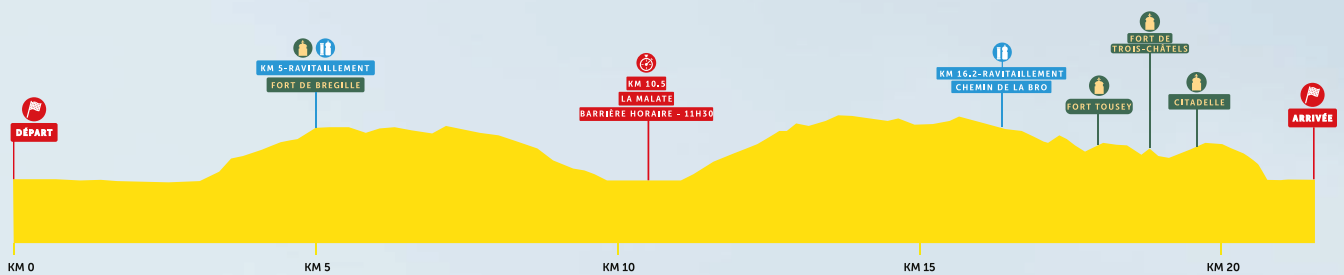


LES PROFILS


42 KM - 1300 D₊



22 KM - 600 D₊

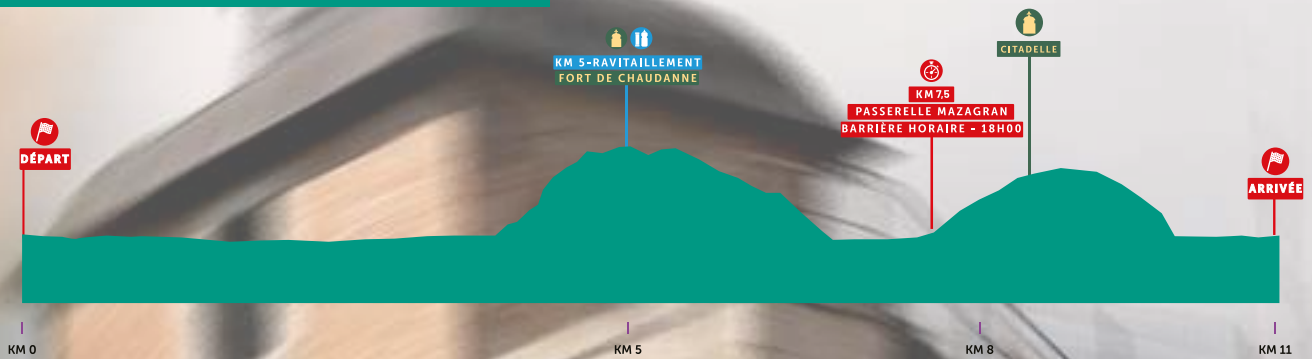


17 KM D_{DUO} - 630 D₊



LES PROFILS

11 KM RANDO - 330 D+



11 KM CHRONO - 330 D+



5,4 CLM - 150 D+





LES POINTS REMARQUABLES

LA RODIA Tous les parcours

Après une riche histoire industrielle puis une longue bataille juridique, l'ex-usine de textile va être en grande partie démolie. Une partie est déjà réhabilitée, la salle de musique La Rodia, lieu de départ et d'arrivée du Trail des Forts.



La Rodia.

LE FORT DE BREGILLE 62km, 22km

Le fort de Bregille, de son nom officiel fort Morand, est une fortification militaire située à 446 m d'altitude au sommet de la colline éponyme. Construit de 1820 à 1832, ce fort occupe un site stratégique du quartier de Bregille surplombant et protégeant la vieille ville de Besançon auparavant vulnérable. Il remplace un ouvrage militaire basique datant de la fin du XVIII^e siècle, et jugé obsolète notamment à cause de sa prise par l'ennemi en 1814.

LE PARC MICAUD 62km, 22km

Aussi appelé promenade Micaud, ce parc, situé en bord de Doubs dans le quartier de Bregille, a été créé dans le cadre de l'aménagement des berges du Doubs en 1843. Longeant le Doubs, le parcours compose un cadre des plus réussis, offrant des vues exceptionnelles sur les collines environnantes boisées, les remparts et la citadelle et est considérée comme la plus belle promenade de la cité bisontine.

LE PONT BATTANT 17 km DUO, 11 km

Le Pont Battant fut construit à l'époque romaine et comprenait plusieurs arches. Il a été partiellement détruit en 1953 afin d'éviter les inondations répétées et de permettre une meilleure fluidité du transport fluvial en plein essor à cette époque. Il ne compte plus qu'une seule arche. Ce pont permet de relier le quartier de La Boucle à celui de Battant. Destiné uniquement aux bus et aux cycles, il a été rénové pour accueillir le tramway. Après 20 mois de travaux de rénovation, il a été réouvert en novembre 2013.



Le fort de Chaudanne.

LE FORT DE CHAUDANNE 62km, 17km, 11km

Le Fort Chaudanne (dont le nom officiel est Fort Baudrand) fut construit au XIX^e siècle sur la colline du même nom, à l'emplacement d'une ancienne lunette. Ce site surplombant la ville offre un beau point de vue sur Besançon et sa citadelle. Le bâtiment principal du Fort est orné de trois cadrans solaires datant de 1844, malheureusement très abimés. Le Fort Chaudanne est occupé depuis 1995 par le Théâtre Alcyon, qui organise des spectacles, des ateliers et des stages de théâtre, de danse et de musique.

LE FORT DE ROSEMONT 62 km, 17 km DUO

Il s'agit d'une batterie de six pièces, répartie sur deux bâtiments construits à la hâte durant la guerre franco-allemande de 1870 afin de soutenir les forts de Planoise et de Chaudanne. Mais cette guerre ne toucha pas la ville, et de ce fait les bâtiments ne furent jamais utilisés à des fins militaires puisqu'ils ne serviront pas non plus lors de la Première ou la Seconde Guerre mondiale. Comme de nombreux autres ouvrages de ce type, la batterie fut abandonnée, subissant les outrages du temps. Il s'agit d'une des plus petites structures fortifiées de la ville avec les lunettes de Trois-Châtels et de Tousey.

LE FORT DE PLANOISE 62 km

Le fort de Planoise, de son nom officiel fort Moncey, est un ensemble de fortifications militaires dont l'ouvrage le plus important est le fort situé au centre d'un véritable môle, regroupant plusieurs abris et quatre grandes batteries annexes. De nos jours, l'ensemble de la colline et les abords du fort sont des lieux prisés par les bisontins et les planoisiens en quête de nature. Le site offre également un panorama impressionnant.

LE BELVÉDÈRE DU ROCHER DE VALMY 62 km

Lieu du souvenir de la deuxième guerre mondiale il est implanté sur un éperon rocheux (altitude 406 m) dominant la vallée du Doubs, au milieu des forêts communales d'Aveney et de Larnod. Il commémore l'exécution à la Citadelle de Besançon, le 26 septembre 1943, des résistants des groupes Guy Mocquet et Marius Vallet.

LA ROCHE TROUÉE 62 km

Cette grande arche de gélifraction, appelée aussi grotte Martel, est située au bord d'une falaise. Magnifique vue sur le barrage d'Avanne en contrebas.

LE FORT DE PUGEY 62 km

Construit à la fin du XIX^e siècle, après la guerre franco-prussienne de 1870 pour renforcer les fortifications de Besançon, le fort de Pugey est unique autour de Besançon du fait de son enfouissement.

Nous sommes ici très éloignés de la fortification bastionnée chère aux disciples de Vauban, qui eut cours jusqu'en 1870. Taillé en partie dans le roc, le fort barre la crête, large d'une centaine de mètres, séparant Pugey de Larnod, à 494 m d'altitude et se trouve à une dizaine de mètres sous la surface, pas moins de six mètres de rochers le protégeant efficacement des impacts éventuels d'obus ennemis.



Le fort de Pugey.

LE CHÂTEAU D'ARGUEL 62 km

Sur une crête rocheuse, une imposante forteresse fut édifiée au XI^e siècle. Aujourd'hui il n'en reste plus grand chose. En 1827 subsistait encore un caveau voûté, des vestiges de murailles et des traces de fossés de l'enceinte. Tout ceci a depuis disparu. Il demeure toutefois quelques ruines rectangulaires.

LES CASCADES DU BOUT DU MONDE À BEURE 62 km

Les cascades de la « Pisseure » et du « Bout du Monde » sont situées dans une reculée inachevée par suite de la présence d'une lame de calcaire très résistant, en position redressée. Conséquence de cette particularité géologique, ce ne sont pas des résurgences qui sourdent en pied de falaise comme dans la plupart des reculées, mais des cascades en queue de cheval qui dévalent un à pic de 70 m de hauteur.

LA VOIE ROMAINE 62 km

Cette ancienne voie romaine constitue le chemin communal dit « du Sert à Beure ». Cette voie est classée

monument historique.



Les cascades du bout du monde.

LE FORT DE L'OUEST DES BUIS 62 km

Il jouait un rôle stratégique dans le système défensif de la capitale comtoise. Situé sur la crête dite du Mont des Buis à 490 m d'altitude, il est à cheval entre Besançon, Fontain et Beure. De forme hexagonale, il possède un fossé de section réduite sans murs maçonnés et ne comportant pas d'organes de flanquement, des positions d'artillerie et d'infanterie, un hangar d'artillerie et un magasin à poudre.

LE FORT DE L'EST DES BUIS 62 km

La Chapelle des Buis est un hameau situé à cheval sur trois communes. La partie bisontine est administrativement rattachée au quartier de La Boucle. Établi sur une crête au-dessus de la colline Saint-Étienne, le secteur a été une voie fréquentée et un site militaire stratégique. Il est devenu un haut-lieu spirituel, et un espace environnemental exceptionnel. La Chapelle des Buis, malgré son isolement et sa démographie réduite, jouit d'un riche patrimoine environnemental et architectural, avec son épaisse forêt, ses lieux de culte et ses innombrables statues.

LES FORTS DE TROIS CHÂTELS ET DE TOUSEY 62 km, 42 km, 22 km

Les lunettes de Trois-Châtel et de Tousey (officiellement lunette de Rostaing et d'Arçon), parfois désignées sous le terme de fort, sont des ouvrages construits à la fin du XVIII^e siècle afin d'appuyer le front de la citadelle de Vauban, et de la protéger contre les attaques de revers sur le front arrière

LA CITADELLE VAUBAN Tous les parcours

Construite il y a plus de trois siècles par Vauban, la Citadelle de Besançon est considérée comme l'une des plus belles citadelles de France. Située sur le mont Saint-Étienne, elle surplombe de plus de 100 m la vieille ville enserrée dans un méandre du Doubs, et s'étend sur 11 hectares. Ses remparts longs de

près de 600 m, larges de 5 à 6 mètres et hauts de 15 à 20 mètres, épousent un escarpement rocheux et offrent des panoramas uniques sur la ville et le cadre naturel d'exception qui l'entoure. Impressionnante et majestueuse, la Citadelle est aujourd'hui un haut lieu de culture et de tourisme. Elle est inscrite depuis juillet 2008 avec les fortifications de Vauban du centre ville et du quartier Battant sur la liste du Patrimoine mondial de l'UNESCO.



La Citadelle Vauban.

LE CHÂTEAU MÉDIÉVAL 42 km

Le château de Montfaucon est construit au sommet d'un éperon rocheux au XI^e siècle par le premier seigneur de Montfaucon au XI^e siècle, au début de la féodalité. Il est abandonné définitivement après la guerre de 10 ans (1634-1644) menée par Richelieu. En 1984, la commune de Montfaucon achète les ruines du château et entreprend depuis un important et long chantier de restauration pour le tourisme.

LE BELVÉDÈRE DE MONTFAUCON 42 km

Quelle que soit la saison, le Belvédère de Montfaucon (617 m) est un incontournable de l'agglomération bisontine. Il offre une vue quasi panoramique sur les vestiges du château, la vallée du Doubs, la ville de Besançon, la Citadelle de Vauban, les collines bisontines et le Mont Poupet au sud, et par temps clair en début de matinée ou de soirée, les Alpes de l'Oberland bernois au Mont-Blanc.

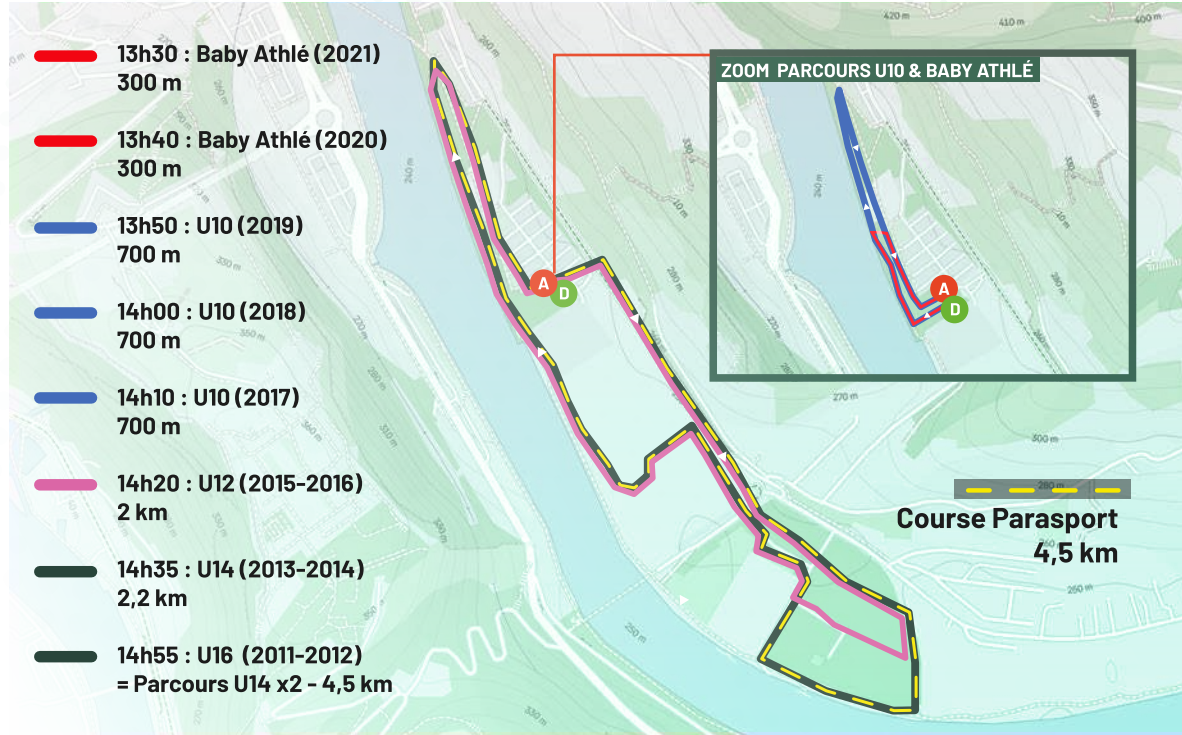


TRAIL DES FORTS KIDS & PARASPORT

DIMANCHE 10 MAI 2026

Les plus jeunes ont leur course au Trail des Forts de Besançon.

En 2025, plus de 500 "Ptisontins" étaient au départ de cette sixième édition !



COURSE PARASPORT 4,5 KM

Le Trail des Forts de Besançon s'engage pour l'inclusion et propose une épreuve Parasport ouverte à tous les pratiquants de sport adapté et handisport.





LES INFOS PRATIQUES

BARRIÈRES

HORAIRES

Chrono 62 km & Chrono 62 km Relais Samedi 9 Mai

KM 28 Fontain
12h30

KM 40,4 Avanne
14h45

KM 58,1 Passerelle Mazagran
18h00

(Les coureurs passant après 18h seront dirigés vers un parcours de repli et se verront appliquer une pénalité d'une heure sur leur temps d'arrivée)

Chrono 42 km Samedi 9 Mai

KM 20 Gennes
14h15

KM 38,8 Trois-Châtels
18h15 (fermeture des portes de la Citadelle à 18h30)

Chrono 22 km Samedi 9 Mai

KM 10,5 Passerelle de la Malate
11h30

Chrono 11 km Dimanche 10 Mai

KM 8,1 Trois-Châtels
12h00
(fermeture des portes de la Citadelle à 12h15)

Duo 17 km Dimanche 10 Mai

KM 14,9 Trois-Châtels
12h00
(fermeture des portes de la Citadelle à 12h15)

CONSIGNE SACS

Samedi 9 Mai

06h30 - 19h00 / 20h00 - 22h30

Dimanche 10 Mai

08h00 - 12h30

DOUCHES

Samedi 9 Mai

11h00 - 20h00

Dimanche 10 Mai

10h00 - 13h30



NAVETTES RELAIS

Départ Navette pour le 2ème relayeur
À côté de la consigne sacs
Chrono 62 km Relais 2 : de 08h30 à 10h45

Navettes retour de Fontain : de 10h à 13h00

MATÉRIEL OBLIGATOIRE

Pour les parcours 62km et 42km : un système d'hydratation rempli de 1L minimum (1.5L conseillé), une réserve alimentaire, un vêtement de pluie (en cas de plan météo déclenché) et une couverture de survie.

Pour le 22km, 17km, 11km et la Rando, le système d'hydratation est de 0.5L minimum, un vêtement de pluie et une couverture de survie.

Un contrôle du matériel obligatoire sera fait au départ de manière aléatoire.

SIGNALÉTIQUE



LES INFOS PRATIQUES

RAVITAILLEMENTS

RAVITO FORT DE BREGILLE

- Parcours Chrono 62 km (km 5)
- Parcours Chrono 22 km (km 5)

RAVITO CHALÈZE

- Parcours Chrono 42 km (km 10)

RAVITO GENNES

- Parcours Chrono 42 km (km 20)

RAVITO MONTFAUCON (liquide)

- Parcours Chrono 42km (km 31)

RAVITO CHEMIN DE LA BRO

- Parcours Chrono 62 km et Chrono 62 km Relais 2 (km 16)

- Parcours 42 km (km 36)

- Parcours 22 km (km 16)

RAVITO FONTAIN

- Parcours Chrono 62 km et Chrono 62 km Relais 2 (km 28)

RAVITO FORT DE PUGEY (liquide)

- Parcours Chrono 62 km et Chrono 62 km Relais 2 (km 34)

RAVITO PLANOISE (liquide)

- Parcours Chrono 62 km et Chrono 62 km Relais 2 (KM 48)

RAVITO VELOTTE

- Parcours 17 km Duo (KM 11,5)

RAVITO AVANNE

- Parcours Chrono 62 km et Chrono 62 km Relais (KM 40)

RAVITO FORT DE CHAUDANNE

- Parcours Chrono 62 km et Chrono 62 km Relais 2 (KM 56)
- Parcours Chrono 11 km et Rando 11 km (KM 5)
- Parcours 17 km Duo (KM 5)

	LIQUIDE				FRUITS			SUCRE							SALÉ SEC		SALÉ FRAIS				SALÉ CHAUD
	EAU	SAINTE-VIÈRE	ODJA	SIBOUCIFRON	BANANES	ORANGES	NOIX	PAINIS D'ÉPICE	PÂTES DE FRUITS	CHOCOLAT	TARTELETTES	BARRES	BONBONS	SUCRES	TUC	PAIN	SAINT-ÉTIENNE	BLANC CHÈRE	MOUSTÈRE	COINTE	SCOPE
RAVITO - FORT DE CHAUDANNE	✓	✓	✓	✓	✓	✓	✓	✓	✓	✓	✓	✓	✓	✓	✓	✓	✓	✓	✓	✓	✓
RAVITO - AVANNE	✓	✓	✓	✓	✓	✓	✓	✓	✓	✓	✓	✓	✓	✓	✓	✓	✓	✓	✓	✓	✓
RAVITO - PLANOISE	✓	✓	✓	✓																	
RAVITO - VELOTTE	✓	✓	✓	✓	✓	✓		✓	✓	✓	✓	✓			✓						
RAVITO - FORT DE PUGEY	✓																				
RAVITO - FONTAIN	✓	✓	✓	✓	✓	✓	✓	✓	✓	✓	✓	✓	✓	✓	✓	✓	✓	✓	✓	✓	✓
RAVITO - GENNES	✓	✓	✓	✓	✓	✓		✓	✓	✓	✓	✓	✓	✓	✓	✓	✓	✓	✓	✓	✓
RAVITO - MONTFAUCON	✓	✓	✓	✓																	
RAVITO - CHEMIN DE BRO	✓	✓	✓	✓	✓	✓		✓	✓	✓	✓	✓	✓	✓	✓						✓
RAVITO - FORT DE BREGILLE	✓	✓	✓	✓	✓	✓		✓	✓	✓	✓	✓	✓	✓	✓						
RAVITO - CHALEZE	✓	✓	✓	✓	✓	✓		✓	✓	✓	✓	✓	✓	✓	✓						
RAVITO - ARRIVÉE	✓	✓	✓	✓	✓	✓		✓	✓	✓	✓	✓	✓	✓	✓	✓	✓	✓	✓	✓	✓

PENDANT LA COURSE

Entre les ravitaillements, les participants sont en complète autonomie.

Les ravitaillements personnels sont uniquement autorisés sur les ravitaillements officiels. Les accompagnateurs peuvent ravitailler les coureurs sur une zone de 100 mètres avant et après les ravitaillements solides et liquides indiqués sur chaque épreuve. En cas de ravitaillement en dehors de ses zones, le coureur pourra être mis hors course.

Chaque concurrent doit être en possession d'une réserve d'eau d'au moins 500 ml (porte gourde ou waterbag obligatoire pour les parcours 62 km & 42 km)

AUCUN GOBELET NE SERA DISTRIBUÉ SUR LES RAVITAILLEMENTS !

Un ravitaillement d'arrivée sera mis en place avec une bière finisher.

INFOS CITADELLE

- L'accès à la Citadelle est réglementé.
- Les dossards des coureurs

doivent être bien visibles à l'arrivée à la Citadelle. Pas de dossard = pas d'accès sur le site.

- Les accompagnateurs peuvent accéder à la Citadelle par l'entrée principale.
- Seul l'accès au parc Saint-Étienne est gratuit. Les accompagnateurs qui souhaitent entrer dans la Citadelle doivent passer par la billetterie.
- Ils ne peuvent pas entrer par le parking des Trois-Châtel.
- Les animaux de compagnie (chiens, chats et autres) ne sont pas acceptés à la Citadelle.
- Privilégier l'accès à pied pour vous rendre à la Citadelle et au parking des Trois-Châtel.

COMMENT VENIR AU TRAIL DES FORTS ?



Titres de transport : validation avec carte bancaire
ou PASS Voyages en vente auprès du conducteur
ou aux distributeurs automatiques (station tram ou L3)

LE
SAMEDI
C'EST
GRATUIT !

Se rendre au départ* en bus et tram :



Lignes	Descendre à...	Distance jusqu'à la Rodia
Tram T1 T2	Parc Micaud	1 500 mètres
Lianes L3 L4 L6	Victor Hugo	800 mètres (via pont Chardonnet)
Lianes L5	Pont de Bregille	750 mètres (via pont Chardonnet)
Ligne 11 12	Cité des Arts La ligne 12 sera déviée le samedi 10 mai	700 mètres (via pont Chardonnet)

Le parking le plus
proche du départ sera
réservée aux véhicules
transportant au moins
trois personnes (dans
la limite des places
disponibles)

Depuis la Gare Viotte :

Lignes	Descendre à...	Distance jusqu'à la Rodia
Tram T2	Parc Micaud	1 500 mètres
Lianes L3	Victor Hugo	800 mètres (via pont Chardonnet)
Lianes L5	Pont de Bregille	750 mètres (via pont Chardonnet)


Depuis les parkings Relais**  :

Depuis le P+R...	Lignes	Descendre à...	Distance jusqu'à la Rodia
Hauts du Chazal Ile de France Micropolis	Tram T1 T2	Parc Micaud	1 500 mètres
Temis	Lianes L3 L6	Victor Hugo	800 mètres (via pont Chardonnet)
Vesoul	Lianes L5	Pont de Bregille	750 mètres (via pont Chardonnet)
Fort Benoît	Lianes T1	Parc Micaud	1 500 mètres

* Départ du Trail des Forts à la Rodia

** Entrée libre / sortie sur présentation à la borne d'un titre Ginko validé dans la journée (sauf P+R Vesoul).

SANS OUBLIER
LE COVOITURAGE
ET LES MODES DOUX :



CADEAUX COUREURS

CHAUSSETTES*




*SAUF POUR ÉPREUVES KIDS
ET PARASPORTS

PHOTO FINISHER



BIÈRE FINISHER OU THÉ GLACÉ



MADE IN
FRANCE



TEE-SHIRT EN OPTION

Pour ceux qui ont décidé de passer commande lors de leur inscription, vous pouvez récupérer votre tee-shirt participant au stand "Retrait Tee-shirts" sur le village des Exposants (voir plan page 9).

Vous ne l'avez pas acheté et vous le voulez maintenant ? Pas de problème, vous pouvez l'acheter directement à la boutique officielle (dans la limite des stocks disponibles).



45€

XS - 3XL
UNISEXE



60€

XS - 3XL
HOMME / FEMME



59€

XS - 3XL
UNISEXE



Enfant 19€
H/F 24€

6 - 14 ans / XS - XXL
HOMME / FEMME / ENFANT



35€

XS - 4XL
HOMME / FEMME



22€

XS - 3XL
HOMME / FEMME



20€

2 - 10 ans
ENFANT

NOS ANCIENS PRODUITS ENCORE EN STOCK !



20€

S - M
HOMME / FEMME



60€

S - M
FEMME



30€

S - M
HOMME / FEMME



55€

XS - 3XL
UNISEXE



40€

XS - XL
UNISEXE



20€

6 - 8 ans / XS - 2XL
HOMME / FEMME / ENFANT



Commandez également en ligne
boutique.traildesforts.com

Paiement accepté





Commandez également en ligne
boutique.traildesforts.com

Paiement accepté



LES PODIUMS

2025

62 KM HOMME

1. Guillaume SCHORTANNER
5:20:58
2. Benoit ROBELIN
5:26:48
3. Simon BULLOZ
5:37:56

62 KM FEMME

1. Manon BOHARD
CAILLER
5:54:27
2. Florine BOILLOT
6:23:36
3. Geraldine PROST
6:30:28

42 KM HOMME

1. Damien HUMBET
3:05:27
2. Tom GENTY
3:12:39
3. Joel MINGUET LOPEZ
3:12:56

42 KM FEMME

1. Céline CARREZ
3:54:38
2. Hélène DARRAGON
3:55:34
3. Emeline EUSTACHE
4:06:29

22 KM HOMME

1. Elois HOUSER
1:24:54
2. Valentin JOACHIM
1:26:08
3. Louis REGENNASS
1:28:05

22 KM FEMME

1. Florence BAIROS
1:42:13
2. Pauline GIRARDET
1:43:07
3. Isabelle DUPRÉ
1:44:36

11 KM HOMME

1. Matthias MICHAUT
42:15
2. Maxime GEOFFROY
43:44
3. Louis REGENNASS
44:55

11 KM FEMME

1. Juliette LE BARON
50:55
2. Pauline GIRARDET
51:25
3. Léa BOYER
52:59

CONTRE LA MONTRE HOMME

1. Louis REGENNASS
20:29
2. Valentin JOACHIM
20:37
3. Mattéo IOOS
22:13

CONTRE LA MONTRE FEMME

1. Pauline GIRARDET
24:30
2. Caroline ILIC
25:57
3. Dominique ROUAULT
26:43

Tout ce qui se passe ici,
dans ma région,
s'écoute sur

ici


Ma radio locale.



Le média qui vit comme nous, ici.



**SUIVEZ LA COURSE
EN TEMPS RÉEL !**



**À quoi ça sert ?
Informez le public sur :**

📍
Un suivi de la tête de course

📍
Un suivi de VOTRE course :
amis, famille pourront suivre
votre épopée à chaque point
de chronos

📍
**Le classement Scratch mis à
jour en temps réel**

📍
**Le classement par catégorie,
pays ou challenge spécifique**

📍
**La création d'un diplôme
pour partager votre
performance.**

PARTENAIRES PRINCIPAUX

Ville de
Besançon



PARTENAIRES OFFICIELS



Crédit Mutuel



FOURNISSEUR OFFICIEL



SUPPORTERS OFFICIELS



PARTENAIRES MÉDIA



PARTENAIRES INSTITUTIONNELS



ORGANISATEUR & COORDINATEUR





CRÉDIT PHOTOS : BAPTISTE GOUSSET & WOUJOW

TRAIL DES
FORTS
BESANÇON

23^{ème} ÉDITION