


lonely  planet TM

20 ESPERIENZE IN TRENO  FRA

Ticino e Lombardia



REALIZZATO PER

TRIO



Da 50 anni le guide Lonely Planet promuovono viaggi sostenibili e consapevoli che permettono di entrare in connessione con i territori e con le comunità che li abitano, per vivere appieno l'essenza di ogni destinazione.

Perché crediamo che un grande viaggio possa aspettarvi anche a pochi chilometri da casa.

*Le linee di TILO, che operano tra la Lombardia e il Canton Ticino, toccano località che sono destinazioni perfette per una gita in giornata o una vacanza di più giorni: si può partire alla scoperta di Swisssminiatur a Melide, o trascorrere una giornata al Lido di Locarno, circondati da un favoloso panorama sul lago e sulle montagne; fare un picnic sotto la Cascata di Santa Petronilla a Biasca, godersi i musei e lo shopping a Milano o andare alla scoperta di Patrimoni UNESCO: i castelli di Bellinzona, i fossili del Monte San Giorgio, le processioni della Settimana Santa di Mendrisio, il Sacro Monte di Varese. Trekking, escursioni in e-bike, passeggiate, campeggi a bordo lago, gite in battello, degustazioni e pranzi in locali tradizionali: **questa guida a 20 località servite da TILO vi aiuterà a programmare la vostra prossima avventura in treno.***



Da 20 anni TILO assicura il traffico ferroviario regionale in Ticino e in Lombardia in collaborazione con le proprie case madri, le Ferrovie Federali Svizzere e Trenord, collegando con il proprio servizio transfrontaliero le due regioni.

L'obiettivo è da sempre quello di offrire alla clientela la migliore esperienza di viaggio possibile.

Il viaggio con i treni TILO è comodo e veloce, con gli ampi finestrini che permettono di godersi appieno il panorama dei territori serviti e gli spazi multifunzionali che possono ospitare senza problemi biciclette e bagagli.

Questi elementi rendono TILO un mezzo ideale per tutti gli spostamenti, anche nel tempo libero.

Sono ben 63 le destinazioni servite dai treni TILO: 35 in Ticino e 28 in Lombardia.

In occasione del proprio anniversario, TILO insieme a Lonely Planet ha selezionato e approfondito 20 di queste destinazioni, che troverete nelle seguenti pagine e che speriamo possano ispirarvi.

Non vediamo l'ora di accompagnarvi nella vostra prossima gita con TILO!



PER INFORMAZIONI SU COLLEGAMENTI,
 ORARI, BIGLIETTI E TRASPORTO BICICLETTE
TILO.CH



Bellinzona

LA CAPITALE DEL CANTON TICINO



Nel cuore del Ticino, Bellinzona offre castelli, feste e passeggiate



→ Storia e castelli

La magnifica capitale del Ticino, Bellinzona, ha un bel **centro storico** ed è circondata da uno splendido paesaggio alpino. I suoi tre **castelli** medievali, Patrimonio UNESCO,

hanno affascinato per secoli artisti e poeti.

→ **Castelgrande** è il simbolo di Bellinzona: si può raggiungere percorrendo a piedi la **Salita San Michele** che parte da Piazza Collegiata, o prendendo l'**ascensore** da Piazza del Sole. Nelle giornate limpide, dal → **Castello di Montebello**

(🚆 → 15 min 🚶) la vista si spinge fino al Lago Maggiore. Il castello è suggestivo,

con i suoi ponti levatoi, i bastioni e un piccolo **museo** che catapulta i visitatori ai tempi del Medioevo. Il → **Castello di Sasso Corbaro**, (🚆 → 15 min 🚶 n.4) arroccato su una collina alberata, è di un'austera





bellezza, con le sue mura impenetrabili e le sue solide torri.

→ Mercato di Bellinzona

Il **mercato del sabato** mattina si svolge nei vicoli del centro storico intorno a Piazza Nosetto. Alle **bancarelle** potrete acquistare formaggi

d'alpeggio, pane fresco, salumi, frutta e altri prodotti. Imitate la gente del posto e trascorrete una piacevole mattinata, facendo seguire la spesa da un caffè o un pranzo, magari alla

→ **Trattoria Cantinin dal Gatt**

 → 10 min .

→ Bellinzona in festa

Sette settimane e mezzo prima di Pasqua, Bellinzona si fa travolgere dal **Rabadan**, la frenesia del carnevale,

con carri allegorici e marching bands chiamate *Guggen*. A settembre, invece, si svolge

→ **PerBacco!**,

la tradizionale festa della vendemmia, con degustazioni di vini, sfilate folkloristiche, musica e spettacoli.





→ Gita in e-bike

Se volete esplorare in bicicletta le valli e le colline dei dintorni, la città di Bellinzona mette a disposizione un servizio di [📍 bike-sharing](#). Scaricate [📍 l'app](#).

→ Passeggiate in centro

Le [📍 visite guidate](#) a piedi di Bellinzona partono dall'ufficio turistico ogni sabato alle 11 (da aprile a



ottobre). I siti più interessanti sono **Piazza Collegiata**, circondata da dimore signorili con balconi di ferro battuto; il **Palazzo Civico** (in Piazza Nosetto, dove si tiene il [📍 mercato del sabato](#)), con

un bel cortile con loggiato su tre livelli; le chiese di **San Biagio**, **Santa Maria delle Grazie** e dei **Santi Pietro e Stefano**.

E i giardini di [📍 Villa dei Cedri](#), una vera oasi urbana da vivere in tutta la sua bellezza.

All'interno della villa, un museo ospita una collezione di opere svizzere e lombarde dalla metà dell'Ottocento a oggi.





Biasca

AVVENTURE NEL VERDE



*Viaggio slow
in Riviera*



→ Treni storici e cascate

Il [Club San
Gottardo](#) è

un'associazione che si occupa del restauro e della conservazione di locomotive e treni storici, rimettendoli

in servizio per viaggi turistici. Una delle sedi del CSG è lo [Swiss Railpark](#) di Biasca (🚆 → 16 min 🚶), una serie di edifici tra la ferrovia e la montagna, da dove scende la scenografica **Cascata di Santa Petronilla**.

Allo Swiss Railpark si possono fare molte cose: partecipare a una visita guidata, gustare una *raclette* seduti in un vagone storico, ritirare cestino,

cuscini e coperta e fare un picnic sui prati della Cascata di Santa Petronilla. La parte alta della cascata si può raggiungere con una **passeggiata** di 30 minuti che parte dalla piazza centrale di





Biasca (🚆 → 13 min 🚶). Il sentiero passa davanti alla **Chiesa dei Santi Pietro e Paolo**, del XII secolo, con il bel soffitto a cassettoni (v. foto) e, dopo un bosco di castagni, attraversa il ponte romanico che conduce al piccolo **Oratorio di Santa Petronilla**. Le piscine naturali della cascata sono perfette per un bagno rinfrescante.

➔ Un mondo sotterraneo


Al **📍 Forte Mondascia**

(🚆 → 40 min 🚶)

si possono visitare due postazioni di artiglieria della seconda guerra mondiale, rimaste operative e segrete fino al 1995.

➔ I grotti

Grotto Lino, **Grotto Petronilla** e **Grotto Pini** sono alcuni dei grotti che si incontrano lungo la **Via dei Grotti**, antiche cantine



immerse nel verde che servono prodotti tipici.

(🚆 → 20 min 🚶)

➔ Via della Pietra

All'📍 **infopoint**


di Biasca potete procurarvi una **carta geoturistica** realizzata dall' **📍 Associazione Via della Pietra**, per inoltrarvi in percorsi alla scoperta dello speciale granito che si estrae in queste zone.





Capolago Riva San Vitale

LAGHI
E MONTAGNE





*Un mondo di antichi fossili
e stazioni in quota progettate da archistar*



→ **Una giornata
in spiaggia**
Il **Lido Comunale
di Riva San
Vitale** offre acqua
limpida, spazi verdi e
ombreggiati, noleggio
sdraia e SUP, e uno
snack bar.

→ In treno fin sulla vetta

La vetta del
Monte Generoso,
al confine tra Italia
e Svizzera, offre un
vasto panorama
su un paesaggio di
laghi e montagne.
La **ferrovia a
cremagliera**
(  **1 min**) che
parte da Capolago è
stata inaugurata nel
1890 (carica anche le
biciclette). All'arrivo, i
visitatori sono accolti

dal **Fiore di Pietra**,
l'edificio progettato
dal celebre architetto
Mario Botta, che
ospita un self-service,
un ristorante, una
sala conferenze e una
terrazza che si apre su





un panorama di monti e boschi che scendono fino al lago. Dalla cima del Monte Generoso si dirama una rete di 51 km di **sentieri** segnalati.

→ A piedi in un antichissimo mare

Dal **Tempio Santa**

Croce (🚆 → 14 min)

(🚶) parte un trekking che in 3 ore porta al

📍 **Monte San**

Giorgio, che si innalza come una piramide sopra il Lago di Lugano e che è diventato patrimonio UNESCO grazie all'eccezionale ricchezza di fossili marini del Triassico Medio, quando questo scenario prealpino e lacustre era una calda laguna tropicale di acque basse e calme, punteggiate da isolotti, vulcani e banchi di sabbia fine. A separarla dal mare aperto c'era una barriera corallina brulicante di vita: crostacei, molluschi, echinodermi, una



miriade di pesci e soprattutto rettili, che oggi sono conservati al **📍 Museo dei Fossili del Monte San Giorgio** di Meride, rinnovato e ampliato dall'archistar ticinese Mario Botta.

→ Dormire in riva al lago

Per godersi appieno tutte le opportunità che in estate offre questo fazzoletto di lago e montagne, potete decidere di trascorrere qualche giorno al tranquillo e panoramico

📍 **Camping Monte Generoso**.


(🚆 → 20 min 🚆)
fermata Maroggia-Melano)





Chiasso

EVENTI CULTURALI, CARNEVALE E NATURA



La città di confine tra Italia e Svizzera è circondata da parchi ed è sede di un interessante centro culturale



→ La cultura al centro

Il **Centro Culturale Chiasso** è diviso in quattro progetti/edifici, rappresentati nel logo come rettangoli che rispecchiano la loro posizione nel territorio

di Chiasso. La bella struttura del **Cinema Teatro** risale al 1936 e oggi offre un ricco **calendario di eventi**, anche con attori di calibro internazionale. Il **M.A.X. museo** è stato inaugurato nel 2005 con lo scopo di divulgare la conoscenza della grafica, del design, della fotografia e in generale della **comunicazione**

visiva attraverso mostre temporanee. Organizza anche laboratori per bambini e adulti. Lo **Spazio Officina** è votato alle **arti** e alla **cultura contemporanea**. La **biblioteca** ha





sede in una villetta di inizio '900, ha in catalogo oltre 40.000 volumi ed è specializzata in grafica, design e comunicazione visiva.

(🚆 → 10 min 🚶)

→ Storie di uomini e natura

Il **📍 Parco delle Gole della**

Breggia custodisce una particolare biodiversità, dovuta al suolo carsico e alla sua capacità di trattenere o meno l'acqua. Così, in uno spazio ristretto convivono microclimi quasi desertici accanto a stagni e gole dove l'acqua corre impetuosa. Il parco organizza **escursioni** alla scoperta dei diversi biotopi e delle testimonianze lasciate nei secoli dal lavoro dell'uomo, come il

📍 Percorso del Cemento. (🚆 → 15 min con 🚆 n.8)



→ Tra boschi e colline

Il **📍 Parco del Penz**, che a sud confina con il **📍 Parco Regionale Spina Verde**, propone un'interessante rete di sentieri tematici tra vigne e boschi fino al

📍 punto più a sud della Svizzera.

(🚆 → 20 min con 🚆 n.511)

→ Carnevale

All'apertura del

📍 Carnevale Nebiopoli il sindaco di Chiasso consegna le chiavi della città al Primo Ministro del Carnevale, che dà il via a giorni di divertimento, satira, cortei mascherati, musica e cene in piazza.





Como

IL LAGO IN CITTÀ



*Itinerari che partono dalla stazione
di Como San Giovanni*



→ Una passeggiata

Dalla stazione di Como San Giovanni con una piacevole **passeggiata** di 1 ora si percorre il lungolago fino alla stazione della **funicolare** e si toccano alcuni

dei luoghi legati alla figura di Alessandro Volta, figlio illustre della città. Appena fuori dalla stazione si incontra il monumento **Le Mani**, inaugurato nel 2000 in onore dei caduti in servizio. Ci si avvicina poi al lago attraversando i **giardini** fino al **Tempio Voltiano**, che espone strumenti e oggetti personali di Alessandro Volta. Prendetevi un po' di

tempo per percorrere tutta la **diga foranea** e arrivare alla scultura **Life Electric**, per ammirare il panorama da una posizione privilegiata, il centro del lago.





Il resto è una lunga, piacevole passeggiata che percorre il lungolago cittadino.

→ **Giorno di mercato**

Il **mercato settimanale**

(martedì e giovedì 8-13 e sabato 8-18) è una piacevole occasione per visitare la città.

(🚆 → 20 min 🚶).

→ **La salita fino a Brunate**

Già che siete arrivati fin qui con una **passaggiata** dalla stazione di Como San Giovanni, prendete la funicolare che sale fino a Brunate, località abbarbicata sulle pendici del Monte Tre Croci.

A Brunate si può anche arrivare a piedi, con una salita di 45 minuti.

Giunti alla sommità, se cercate un panorama memorabile arrivate fino al **Faro Voltiano**,



eretto in onore di Volta nel 1927, per celebrare il centenario della sua morte. Saliti i 143 gradini, la vista spazierà sull'intero arco occidentale delle Alpi, fino ad arrivare nei giorni più tersi al Monte Rosa. Il faro illumina la

notte con fasci di luce bianca, rossa e verde.

→ **Le ville di Como**

→ **Villa Olmo**, → **Villa del Grumello** e → **Villa Sucota**

sono collegate dal → **Chilometro della Conoscenza**, un percorso pedonale che regala splendidi panorami sul lago e passa anche dal Lido di Villa Olmo, casomai voleste farvi una nuotata in piscina o al lago.

(🚆 → 25 min 🚶)





Induno Olona

BOSCHI, CASCATE E BIRRE



*È un piacere esplorare in bicicletta la natura
intorno a Induno Olona*



→ In bicicletta

Le montagne e i boschi intorno a Induno Olona lasciano intuire che sarà difficile trovare un percorso pianeggiante, ma le e-bike sono sempre un'ottima

soluzione. Con facili **↻ escursioni** si raggiungono il **Lago di Ganna** e il **Lago di Ghirla**. Per qualcosa di più impegnativo, scegliete la salita al **Monte Piambello** e i giri che fiancheggiano i laghi di Lugano e Varese.

→ Birra e cascate

Prenotate una visita al **↻ Birrificcio Poretti** (🚆.....▶ 20 min 🚶), fondato nel

1877 e ora parte del Gruppo Carlsberg. Poi spingetevi fino alle **Cascate della Valganna**, che diventano particolarmente spettacolari in inverno, quando ghiacciano.





Laveno Mombello

PANORAMI SUL
LAGO MAGGIORE



*Laveno Mombello è la base ideale
per gite insolite e suggestive*



→ Monastero di Santa Caterina del Sasso


Questo splendido monastero tardomedievale ha un fascino misterioso, specie per la sua posizione,

a strapiombo su una scogliera del lago. Prendete l'☺ **autobus n.18** che parte da Piazza Martiri della Libertà (🚆)➔ **6 min** 🚶 e ferma a Leggiuno - Via Verbano - fr. Brughiera (Reno); da lì c'è poi una passeggiata di 20 minuti.

→ Sui monti

Da Laveno Mombello parte una spettacolare ☺ **funivia** (🚆)➔ **20 min** 🚶 che porta alla cima del **Sasso**

del Ferro. All'arrivo troverete un ristorante dove prendere un caffè. I prati circostanti sono perfetti per rilassarsi e fare un picnic mentre i bambini giocano.





Locarno

IL LAGO, LE MONTAGNE, I GIARDINI



Sulla sponda svizzera del Lago Maggiore, Locarno ha un'atmosfera di elegante nonchalance



→ Da dove partire

Il centro storico di Locarno si apre dalla **Piazza Grande**, un pittoresco insieme di portici e case. Ogni giovedì la piazza è invasa da un **mercato**

di artigianato e di alimentari, e nei mesi più caldi vi si svolgono numerosi **eventi**.
 (🚆 → 10 min 🚶)

→ Santuario con vista

Locarno è dominata dal **Santuario della Madonna del Sasso**, costruito nel 1480 dopo l'apparizione della Vergine Maria al monaco Bartolomeo d'lvrea. Il santuario

è raggiunto da una **funicolare** (🚆 → 5 min 🚶), ma vi consigliamo il più panoramico approccio dei pellegrini, che salgono a piedi la **Via Crucis**, fiancheggiata





da cappelle, con una passeggiata di 20 minuti seguendo Via al Sasso, nei pressi di Via Cappuccini. (🚆 → 5 min 🚶)

→ All'aria aperta

Se avete intenzione di trascorrere una piacevole e pigra giornata, il **lungolago** di Locarno sembra fatto apposta per

passaggiare senza meta. Se invece preferite qualcosa di più movimentato, prendete prima la **🚆 funicolare** Locarno-Orselina (🚆 → 5 min 🚶), poi la **🚆 funivia** da Orselina a **Cardada** e poi la **🚆 seggiovia** fino a **Cimetta**. Nelle giornate limpide il panorama che si apre dai 1671 m di Cimetta è spettacolare: ai vostri piedi si estendono le scintillanti acque blu del Lago Maggiore, mentre le Alpi lontane sembrano svanire nell'infinito. La



montagna è solcata da **sentieri** escursionistici che vi permetteranno di fare passeggiate, ma ci sono anche sentieri più lunghi che portano in **Valle Maggia** e in **Val Verzasca**. In inverno, gli sciatori sfrecciano sugli stessi percorsi. Cimetta è anche un frequentato punto di lancio per il





parapendio. Se vi piace l'idea di alzarvi in volo, consultate le proposte di **↻ Mountaingliders.**

→ **Piscine e spiagge**

Il **↻ Lido di Locarno** offre diverse piscine indoor e outdoor, esposte a un favoloso panorama sul lago e sulle montagne. Tra le piscine esterne ce n'è una olimpionica, una per i tuffi con parete di arrampicata, e una di acqua termale, aperta tutto l'anno (con acqua a 34°). E poi ci sono quattro scivoli adrenalinici e una vasca dove i bambini piccoli possono sguazzare in libertà. C'è anche una spiaggia sul lago, con lettini e ombrelloni.
( → 20 min )

→ **Locarno d'estate**

Dal 1948, il cinema internazionale sbarca sul Lago Maggiore durante



il **↻ Locarno Film Festival**, che si svolge ad agosto. La sera i film vengono proiettati su uno schermo gigante in Piazza Grande. A metà luglio si tiene il **↻ Moon and Stars**,

un festival musicale sotto le stelle.

→ **Gita alle isole**

In un'ora di piacevole **↻ navigazione**, da Locarno si raggiungono le piccole **↻ Isole di Brissago**, perse tra le luccicanti acque del Lago Maggiore. Nel giardino botanico dell'Isola Grande si organizzano visite guidate, laboratori e cacce al tesoro.





Lugano

RELAX AL LAGO E GITE IN MONTAGNA



L'elegante Lugano offre molte possibilità di divertimento e relax



→ Subito in centro

Dalla stazione ferroviaria si raggiunge facilmente il centro e il suo groviglio di piazze e piazzette, scendendo la scalinata o prendendo la **funicolare**.

→ Scoprite le valli

Se volete esplorare in bicicletta i dintorni di Lugano iscrivetevi al servizio di **bike-sharing**. L'ufficio turistico di **Via Magatti 6**

(→ 10 min e) distribuisce

opuscoli con itinerari consigliati e cartine (vende anche prodotti tipici e offre molti servizi interessanti).



→ Il lago dall'alto

Per ammirare dall'alto Lugano e il suo lago, salite sulle colline intorno alla città. Da marzo a dicembre da

Cassarate (→ 20 min oppure 13 min n.2) una



☞ **funicolare** porta sulla cima del **Monte Brè**. Dalla vetta partono sentieri escursionistici e piste per mountain bike che offrono vasti panorami sul lago e sulle Alpi.

➔ Passeggiata lungo il lago

Una piacevole **passeggiata** congiunge Lugano a

🔗 **Paradiso** (🚠 ➔ 30 min 🚶), da dove con una funicolare si arriva al 🔗 **Monte San Salvatore**.

➔ D'estate tutti in spiaggia

Il ☞ **Lido di Lugano** è proprio sul lago, con una splendida vista sulle montagne, e offre **spiaggia** con sabbia fine, 2 **piscine** (da 50 m e 25 m) riscaldate (25°), una vasca per bambini e una piscina per i tuffi, campi da beach volley, calcetto, bar, ristorante.

(🚠 ➔ 25 min 🚶 e 🚶)



➔ Lugano Marittima

D'estate la foce del fiume Cassarate si trasforma in una deliziosa location con luci, musica, tavoli in legno e una serie di chioschi dove ordinare un aperitivo e magari la cena. Per trascorrere una rilassante serata in riva al lago.

(🚠 ➔ 20 min 🚶 e 🚶)

➔ Parco Ciani

La passeggiata sul lungolago attraversa il **Parco Ciani**, dove si ammira un bel panorama sul lago e sulle montagne che gli fanno da corona. Il punto più bello è all'altezza del **'cancello sul lago'** (è del '700, scampato alla demolizione di una villa di Mendrisio). In estate i tigli e i castagni offrono una piacevole ombra, mentre in primavera è tutto un tripudio di tulipani, camelie e magnolie.

(🚠 ➔ 15 min 🚶 e 🚶)





Luino

RELAX E UN MERCATO SECOLARE



A Luino ci si può rilassare nelle vie del centro o sul lungolago, oppure partire per escursioni in montagna



→ Passione montagna

Il sito web del

📍 **CAI Sezione di**

Luino è ricco di spunti per partire a piedi alla scoperta delle montagne.

Particolarmente ricche

sono le sezioni dedicate agli **itinerari**, con descrizioni dettagliate, e alle attività.

→ Parco a lago

Un giardino pubblico che si affaccia sul Lago Maggiore, pieno di giochi colorati e zampilli dove i bambini giocano d'estate, e che la sera si trasforma in uno spettacolo di luci e led colorati.

🚆 → 15 min 🚶

→ Mercato

A Luino si viene principalmente per il **mercato** di tradizione secolare: lo trovate tutti i mercoledì fino al tardo pomeriggio.

🚆 → 15 min 🚶





Maccagno

ROCCIA, ACQUA E CIELO



Un weekend all'aria aperta



→ Roccia

Accessibile anche di notte, grazie a un impianto di illuminazione, la palestra di roccia **Il Cinzanino**, a strapiombo sul lago, è decisamente

emozionante. E se il resto della famiglia non arrampica, può aspettarvi all'area picnic e ristoro.

(..... → 20 min)

→ Acqua

Molto piacevole è la spiaggia del **Parco Giona**: prato, parco giochi, alberi dove appendere le amache, area picnic e il **Giona Beach Lounge**.

(..... → 10 min)

→ Cielo

Se volete passare un weekend totalmente all'aria aperta, scegliete di dormire sotto le stelle al **Lagocamp**, rinnovato di recente e con accesso diretto al lago.

(..... → 10 min)





Magadino-Vira

UNA GIORNATA AL LAGO



*Piacevoli ore
nella natura*



→ Una giornata in riva al lago

Il **lido pubblico
di Magadino**

(🚆 → 10 min 🚶)

è un piacevole prato verde in riva al lago, ombreggiato da grandi alberi e ombrelloni.

Lo spazio lacustre è delimitato da boe, per la sicurezza dei bagnanti, e in acqua ci sono piattaforme dove prendere il sole e fare tuffi. Al **lido** troverete trampolini per saltare, canoe e SUP, piatti sfiziosi e concerti. Passato il **Porto Patriziale**, con le barche che beccheggiano placide, si raggiunge il **Parco Giochi alle Bolle** (🚆 → 16 min 🚶)



e poi ci si inoltra nel delicato ecosistema delle **👉 Bolle di Magadino**, un paesaggio delicato e poetico alle foci dei fiumi Ticino e Verzasca.



Melide

LA SVIZZERA IN MINIATURA



Visitate una delle attrazioni più curiose della Svizzera e poi passeggiate in mezzo al lago

→ Svizzera in miniatura

A Melide (con l'accento sulla i) si viene per ➔ **Swissminiatur**, un parco che ospita 133 modelli in scala 1:25 di celebri edifici e monumenti svizzeri, come i castelli di Chillon e Bellinzona. Con 3560 metri di ferrovie in miniatura, 20 treni che corrono sui binari, funicolari, funivie, battelli e



aerei, Swissminiatur è un capolavoro di precisione artigianale, inaugurato nel 1959.

(🚂 → 5 min
🚶 → prendendo il sottopasso)

→ I nuclei

Melide ha due centri storici: il **nucleo centrale** è un gruppetto di strade e casette colorate che finisce in piazza Fontana, dove c'è un fantastico **parco giochi** a tema pirati, con tanto di galeone (🚂 → 5 min 🚶). E poi c'è il **nucleo alle cantine**, che si chiama così perché qui molte cantine settecentesche sono state convertite



in locali aperti al pubblico. In questa parte del paese si trova la più ricca scelta di ristoranti. Provate il rustico e semplice

📍 Ristorante Giardino.

(🚆 ➔ 10 min 🚶)

➔ Il ponte-diga

All'altezza di Melide, il Lago di Lugano è attraversato da un ponte-diga costruito a metà Ottocento. Oggi è attraversato dai treni e dalle auto, ma c'è anche una piacevole **passeggiata pedonale** che collega Melide a Bissone, dove è stata installata una serie di pannelli che raccontano la storia del ponte.

(🚆 ➔ 10 min 🚶)

➔ In spiaggia

Al **📍 lido comunale**

di Melide gli asciugamani si stendono su un prato verde che digrada verso il lago, ci sono il ristorante **📍 Cala Melide**, aperto tutto l'anno, una piccola piscina per bambini, uno specchio d'acqua cintato dove divertirsi su un'isola di gonfiabili. E lì vicino, il campo da calcio, basket e volley.

(🚆 ➔ 5 min 🚶)





Mendrisio

TRADIZIONI E CONVIVIALITÀ



A pochi passi dall'Italia una cittadina ricca di eventi e piaceri enogastronomici



→ Scoprire Mendrisio

L'[ufficio turistico](#), nel cuore della Città Vecchia, fornisce molte informazioni.

Un'[audioguida](#) aiuta a scoprire il centro storico.

→ Le processioni della Settimana Santa

Durante la settimana che precede la Pasqua, il borgo si anima con una serie di [processioni](#) riconosciute dall'UNESCO come Patrimonio immateriale dell'Umanità. Le strade buie e affollate sono accese dai 'trasparenti', strutture in lino e legno illuminate dall'interno, dipinte

da artisti locali con scene della Passione di Cristo, e portate dagli abitanti del paese, centinaia di comparse che in abiti storici rievocano la morte e la resurrezione di Gesù. I 'trasparenti' più





antichi sono conservati al [📍 Museo del Trasparente](#), ospitato a [📍 Casa Croci](#), costruita nel 1858 su progetto dell'architetto Antonio Croci.

(🚆 ➔ 5 min 🚶)

➔ **Fossili UNESCO**
Il [📍 Museo dei Fossili del Monte](#)

[📍 San Giorgio](#) (bene UNESCO dal 2003, raggiungibile anche con un trekking da [📍 Capolago](#)) racconta in modo avvincente la storia delle creature vissute qui durante il Triassico medio: resti eccezionali di pesci, rettili e piante vissuti 240 milioni di anni fa in un ambiente lagunare.

(🚆 ➔ 18 min 🚶
n.524 e n.255)

➔ **Accademia di Architettura**
Fondata nel 1995 dal celebre architetto Mario Botta, nato

proprio a Mendrisio, l'[📍 Accademia di Architettura](#) di Mendrisio è la facoltà di architettura dell'Università della Svizzera italiana. Accoglie studenti da tutto il mondo e organizza mostre, eventi e workshop.

(🚆 ➔ 10 min 🚶)





→ Cantine

Le cantine di Mendrisio nascono per affinare i vini che maturano nei 120 ettari di suolo coltivato a vite, e sfruttano l'aria fresca che scende dal

Monte Generoso.

Molte sono private, alcune sono state convertite in ristoranti dove si mangia su tavoli di pietra sotto le pergole e dove poi si fa una partita a bocce. Il

Grotto Bundi

prepara un'ottima polenta cotta sul fuoco del camino, servita con mortadella di fegato e fagioli e accompagnata dal vino della zona, un **Merlot**, da tradizione servito in tazza.

→ 25 min

→ Fox Town

Fox Town è un outlet alle porte di Mendrisio. All'interno troverete 160 negozi con marchi prestigiosi, una **mostra immersiva**, ristoranti, bar e un casinò.



Mendrisio San Martino → 4 min

→ Divertirsi insieme

I picnic del martedì, i gruppi di conversazione in lingua straniera, o che si trovano per parlare di libri, sferruzzare e chiacchierare, tornei di burraco, corsi di disegno, concerti, appuntamenti

di apero-puzzle, un servizio di 'scrivano pubblico' per redigere lettere, reclami, dimissioni, disdette, auguri... l'agenda del centro polivalente **LaFilanda** è fittissima.

→ 15 min

→ Per chi ama il treno

La **Galleria Baumgartner** è nata dalla passione per i treni di Bruno Baumgartner ed espone modellini di treno su una superficie di 2320mq, con 2540 m di binari.

→ 3 min





Milano

ARTE, SCHELETRI E ILLUSIONI



Intorno alla stazione vi aspettano musei nuovi e insoliti, e si possono anche ammirare le stelle



→ Guardatevi intorno

La stazione di **Milano Centrale** fu inaugurata nel '31 su progetto di Ulisse Stacchini, con il contributo di molti nomi del panorama artistico milanese.

Il primo vano che si apre su Piazza Duca d'Aosta è la galleria, un passaggio coperto realizzato originariamente per il transito delle carrozze, il cui soffitto è così alto da sembrare ideato come un hangar per astronavi.

È composta da una serie di arcate in ferro e vetro; quella centrale, alta 72 m, è la più grande d'Italia. L'unico binario posto

al livello della strada è il tristemente noto **binario 21**: da qui, tra il '43 e il '44, partivano i convogli destinati a deportare ebrei e oppositori politici nei campi di sterminio nazisti.





→ Scheletri giganti

Quella del [MUSEO di Storia Naturale](#) è la più importante collezione naturalistica d'Italia, con un patrimonio di quasi tre milioni di pezzi. Il piano inferiore ospita una vasta collezione di **fossili** e **minerali**

provenienti dai principali giacimenti del mondo. Pur non trovandovi nelle sale più moderne del museo, vi sarà difficile non restare di sasso davanti allo scheletro gigantesco del **T-rex** o all'ipnotica bellezza della geometria dei cristalli. Il fiore all'occhiello della collezione è però la più grande raccolta di **diorami** d'Italia, che si trova al piano superiore. La cura maniacale con cui ogni aspetto degli ecosistemi è riassunto

in uno spazio così limitato, il realismo degli scenari e la naturalezza delle pose degli animali tassidermizzati possono trasformare un pigro pomeriggio in un'avventurosa esplorazione dal sapore salgariano. [\(MUSEO\) Porta Venezia](#)





→ Museo delle illusioni

Il classico **📍 museo** dove si va per accontentare i più piccoli e si finisce per divertirsi più di loro. E dunque, nel regno dell'illusione ottica, armatevi di meraviglia e smartphone e tenetevi pronti a immortalarvi nelle situazioni più illogiche.

(🚆 → 5 min 🚶)

→ Casa Museo Boschi di Stefano

L'obliqua facciata ad angolo del palazzo progettato da Piero



Portaluppi negli anni '30 ospita una delle più complete **📍 collezioni** milanesi di arte italiana del Novecento. Boccioni, Casorati, De Chirico, Manzù, Sironi, Pietro Manzoni: un'esperienza unica, per giunta in una dimora che conserva intatto tutto il suo fascino.

(🚆 → 15 min 🚶)

→ Le stelle in città

Il **📍 Planetario Ulrico Hoepli**

organizza osservazioni guidate del cielo, conferenze tematiche ed eventi speciali sullo sfondo della volta celeste, proiettata dal grande strumento planetario del 1968. Nell'attimo in cui le luci si spengono, miriadi di stelle sorgono dall'orizzonte della città, ricostruito come appariva negli anni '60: un'esperienza di pura magia. (🚆 → 🚶)


Porta Venezia)





Monza

LA VILLA, IL PARCO, L'AUTODROMO



Alle porte di Milano, Monza è una cittadina dalla forte personalità



→ Un giro in centro

Una manciata di chilometri separano Monza da Milano, ma entrati a Monza vi renderete conto di come siano bastati per donarle una personalità

inconfondibile. Scopritela nelle vie del **centro** che regalano ottime scelte per gli amanti dello shopping e dell'aperitivo.

→ Il tesoro

Nel braccio settentrionale sinistro del **Duomo** si trova una delle chicche di Monza, la **Cappella di Teodolinda**: 500 mq di affreschi che celebrano l'eleganza cavalleresca medievale,

un fotoromanzo di metà '400 che racconta la storia della regina dei Longobardi, che secondo tradizione volle la costruzione del Duomo. Le spoglie mortali di Teodolinda riposano nella cappella,





ma la vera star del Tesoro del Duomo è la **Corona Ferrea**, con cui erano incoronati di re d'Italia e, secondo la tradizione, una delle tre corone che venivano consegnate agli imperatori del Sacro Romano Impero (ha toccato il capo di Carlo Magno, Federico Barbarossa, Napoleone

e Ferdinando d'Austria). Il nome deriva dall'anello metallico di rinforzo, che secondo il culto venne forgiato da un chiodo della croce di Cristo. (🚆) ➔ 10 min 🚶.

➔ **Attese reali**

Passando dalla stazione, controllate gli orari di apertura della **saletta reale**, dove i monarchi di Casa Savoia potevano aspettare la partenza del treno accomodati in una reggia in miniatura. La sala fu in uso dal 1884 all'8 agosto 1900, quando sul treno per

Roma fu caricata la salma del re, assassinato una decina di giorni prima mentre tornava in carrozza verso la Villa Reale.

➔ **La Villa**

La 📍 **Villa Reale** di Monza era una delle dimore preferite di Casa Savoia, fino






all'omicidio di Re Umberto I. Dopo questo evento Vittorio Emanuele III decise di chiuderla trasferendo al Quirinale buona parte dei preziosi arredi. Per visitarla potete optare per varie formule che comprendono diverse sezioni, ma se avete tempo a disposizione scegliete ad occhi chiusi il biglietto cumulativo.

(🚆 → 26 min 🚶).

→ **Natura e meccanica**

Se il senso comune vuole che i parchi monumentali siano



appannaggio delle grandi metropoli, il **📍 Parco di Monza**, vero orgoglio della città, vi farà ricredere: coi suoi oltre 700 ettari cinti da 14 km di mura è il vero Central Park della capitale brianzola. Inaugurata nel 1808, quest'oasi verde preserva gli

ultimi brandelli dei boschi che un tempo ricoprivano queste terre, offrendo rifugio a specie vegetali di pregio e a una ricca fauna. Ma è anche il parco del famoso **📍 Autodromo**, che quando non ospita una competizione è aperto per giri di prova a bordo di un mezzo guidato da un pilota professionista, giri in kart, anche per ragazzi, e giri di pista a bordo di auto Gran Turismo, Formula 1 e Formula 3.

(🚆 → 30 min 🚶)





Paradiso

UN NOME UNA GARANZIA



A due passi da Lugano, il piccolo paese di Paradiso offre relax vista lago



→ Il lungolago

Paradiso è un piccolo e tranquillo paese curatissimo, dove passeggiare sul **lungolago** per ammirare l'iconico getto d'acqua, oppure accaparrarsi un posto al

📍 **Lido Conca d'Oro**

(🚆 → 15 min 🚶), la piscina comunale, che offre una vasca di 25x12m, una vasca per bambini e la spiaggia sul lago, oppure al suggestivo 📍 **Lido Riva**

Caccia (🚆 → 15 min 🚶), uno stabilimento in funzione dal 1889, dove gli ombrelloni sono posizionati su piattaforme galleggianti. Per chi ha bambini piccoli, dietro la villa privata chiamata



Castello Cattaneo, che si riconosce per la sua altissima torre in stile medievale, c'è il bel **Parco Panoramico Paradiso** (🚆 → 15 min 🚶), con giochi per bambini, attrezzi per esercizi e tavoli da ping



pong, il tutto immerso in un prato dal verde splendente.

→ Funicolare

Da Paradiso parte una **funicolare**

( → 7 min )



che arriva al **Monte San Salvatore**, da cui si apre uno splendido panorama sul lago, le Alpi e la pianura lombarda. Dalla vetta partono percorsi naturalistici adatti a tutte le età, sentieri escursionistici di vari

livelli di difficoltà e una **via ferrata** che si può affrontare accompagnati da una **guida alpina**.

Uno dei sentieri porta fino a **Melide** (1 h 30 min).



Gli avventurosi possono anche arrivare alla vetta del Monte San Salvatore a piedi: un'escursione di due ore che parte dalla stazione ferroviaria.

→ Vivere il lago

Da Paradiso partono **battelli** ( → 10 min ) che fanno tour del lago e fermano anche a **Lugano**, **Capolago**, **Melide** e Porto Ceresio.

Se invece volete provare l'esperienza di vivere il lago da veri lacustri, contattate

→ Blume Cruise


( → 25 min ) che organizza uscite a bordo di bellissimi gozzi in legno, con aperitivo a bordo.





Rivera-Bironico

PARCHI ACQUATICI E AVVENTURA IN MONTAGNA



Una piccola stazione dalla quale si raggiunge un sorprendente acqua park e una montagna votata all'avventura



→ Avventura in acqua...

Dall'esterno sembra una stazione aliena installata sulla Terra, all'interno **📍 Splash & SPA** offre scivoli, piscine con panorama sulle montagne, wave

pool, pool bar, SPA con sauna e hammam.

🚆 → 10 min **🚶**

→ ...e nei boschi

Da Rivera una **📍 telecabina** **🚆** → 15 min **🚶** vi porta fino al **📍 Monte Tamaro**, praticamente un gigantesco parco giochi, con tanto di zipline, slittovia, scuole di parapendio, percorsi per MTB e chilometri di sentieri. Se scendete alla

stazione intermedia

della telecabina, troverete il **📍 Parco Avventura Monte Tamaro**, con percorsi che si inoltrano in un bosco secolare di faggi.





Tenero

DORMIRE IN RIVA AL LAGO



Sul Lago Maggiore, Tenero è la meta giusta per escursioni e vacanze all'aria aperta



→ Sentiero Collina Alta

Dalla stazione di Tenero parte il **Sentiero Collina Alta**, che arriva fino a Orselina attraverso boschi intervallati da radure che offrono

bellissimi panorami sul Lago Maggiore. Da Orselina si può poi camminare in discesa fino alla stazione di **Locarno**. Sempre da Orselina parte una funivia che porta a punti di imbocco di belle **escursioni**.

→ La meta dei campeggiatori

Tenero è la meta per eccellenza dei campeggiatori di tutta la Svizzera e conta



numerosi campeggi sul lago, tra cui il

➔ **Campofelice Camping Village**,

cinque stelle, 15 ettari nel verde affacciati su una spiaggia di sabbia, parchi giochi e tante attività per i bambini.




Varese

PATRIMONI UNESCO E PANORAMI



*Varese è un'ottima meta per una gita al lago
e una visita al Sacro Monte*



→ Gita al lago

Al **Lago di Varese** si va in cerca di tranquillità, magari da respirare in sella a una bici mentre si percorre la bella pista che corre intorno alle sue sponde. Non

mancano però gli spunti di interesse storico, a partire dall'insediamento palafitticolo dell'**Isolino Virginia**. Dopo aver fatto il periplo del lago, concedetevi una deviazione seguendo le indicazioni per **Azzate**. Prima di entrare in paese vi troverete in uno spazio arioso, dove spesso nelle serate estive si radunano



i ragazzi del posto. Accoccolatevi sul prato subito sotto e, dopo le foto di rito, lasciate da parte cellulare e pensieri e godetevi il tramonto sul lago e sul **Sacro Monte di Varese**.



→ Un'isoletta

L'Isolino Virginia

è una piccola isola sul Lago di Varese che ospita i resti di un insediamento palafitticolo risalente al V millennio a.C. e diventato Patrimonio UNESCO. Troverete un **percorso didattico** all'aperto e un piccolo **museo preistorico**. Il modo migliore per raggiungere l'isola è il **☞ battello** che opera da Biandronno da aprile a ottobre.

→ Il Sacro Monte

Per raggiungere il pittoresco borgo di **Santa Maria del Monte** e il suo santuario, dovrete percorrere una bella strada acciottolata lunga circa 2 km, dove in estate sarete cullati dal leggero fruscio delle fronde sopra di voi, ma la natura circostante sarà capace di regalarvi forti emozioni in qualunque stagione



dell'anno. Il sentiero è un itinerario mariano composto da 14 cappelle dedicate ai Misteri del Rosario. Il **☞ Santuario del Sacro Monte**, posto al termine del

percorso, rappresenta il quindicesimo e ultimo Mistero. Prima di visitare l'interno, soffermatevi sul sagrato, da dove nei giorni di bel tempo si gode di una vista impagabile.

Se non volete arrivarci a piedi (☞) ➔ **1 h 40 min** (☞) potete prendere l'autobus (☞) ➔ **30 min** (☞) **linea C**) o la **☞ funicolare**.



Realizzato da EDT srl in collaborazione con
©TILO SA su autorizzazione di
Lonely Planet Global Ltd.

Maggio 2025

ISBN 978-88-5929-923-3

Testo: © Lonely Planet Global Ltd e EDT srl

Coordinamento: Cristina Enrico

Progetto grafico: Leila Librizzi

Progetto editoriale: Silvia Amigoni
per fabulamedia.it

Fotografie: ©Shutterstock, ©Istockphoto,
©Dreamstime, ©Adobe Stock, ©TILO SA

In copertina foto di
AndreyAK/©Shutterstock©

EDT srl, via Pianezza 17, 10149 Torino
b2b@edt.it | lonelyplanetitalia.it

Tutti i contenuti editoriali sono di Lonely Planet e rispettano la politica di indipendenza e di imparzialità della casa editrice. Lonely Planet e i suoi autori fanno del loro meglio per fornire informazioni il più possibile accurate e attendibili. Tuttavia Lonely Planet e EDT declinano ogni responsabilità per qualsiasi danno, pregiudizio e inconveniente che dovesse derivare dall'utilizzo di questa guida.



REALIZZATO PER

TILO