

500 MILLIONS
D'ANNÉES D'HISTOIRE DE
LA TERRE À EXPLORER !

Carte des géosites et des sentiers



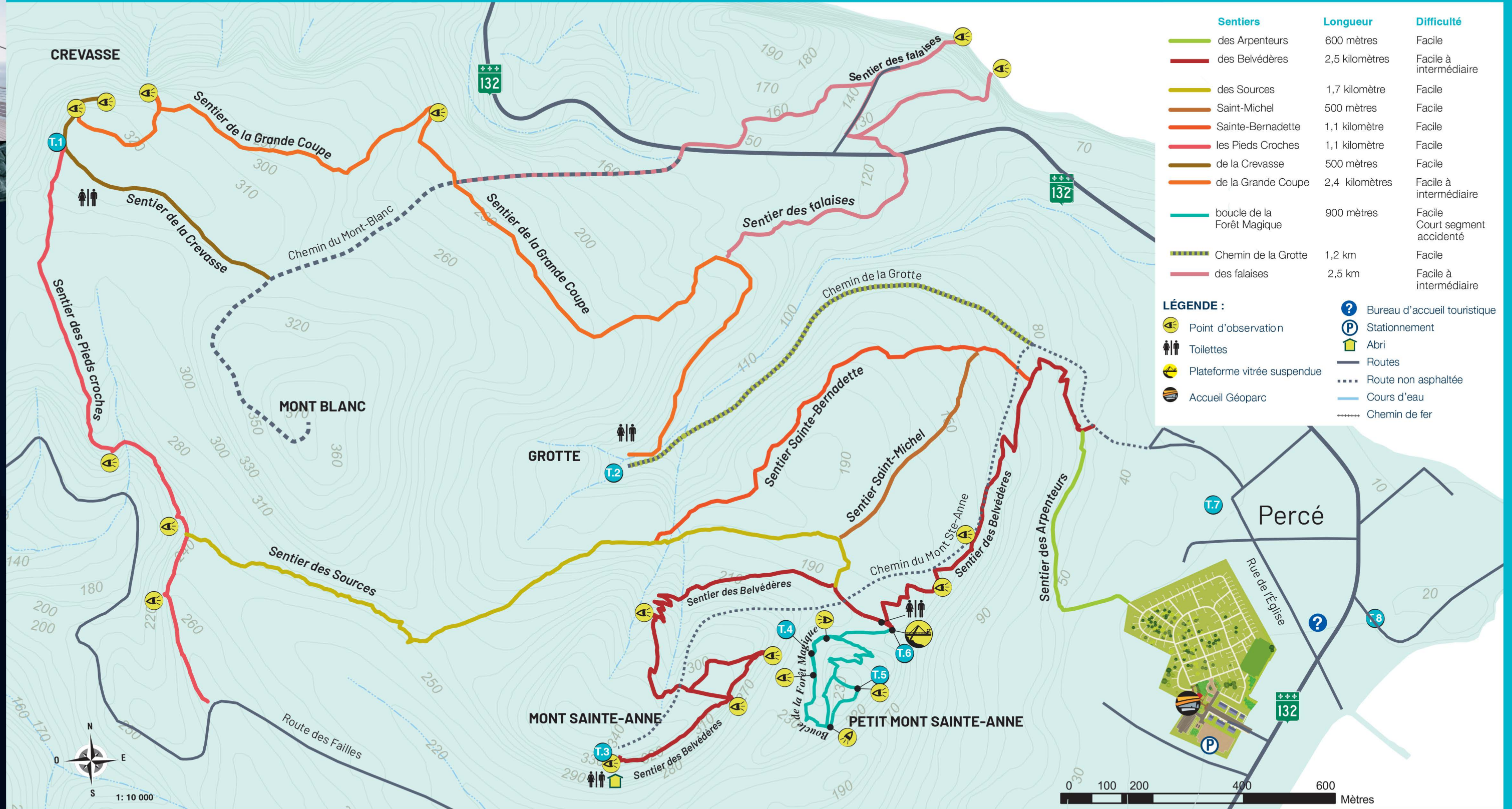
À voir au Géoparc

- EXPÉRIENCE MULTIMÉDIA IMMERSIVE TEKTONIK
- PROJECTION DE LA LÉGENDE DE GLUSKAP
- PLATEFORME VITRÉE SUSPENDUE À 200 MÈTRES D'ALTITUDE
- MATINÉES SCIENTIFIQUES
- RANDONNÉES GUIDÉES (MONTAGNE ET PATRIMOINE BÂTI)
- 20 KILOMÈTRES DE SENTIERS AMÉNAGÉS ET DE NOMBREUX BELVÉDÈRES
- CAMPING BAIE DE PERCÉ

Consultez le site web pour les détails.
www.geoparcdeperce.com
contact@geoparcdeperce.com
Accueil : 180, route 132 Ouest à Percé
Information : 418 782-5112
Réservation seulement pour le Camping Baie de Percé (recommandé)
www.geoparcdeperce.com/camping
 ou 418 782-5102



Carte des sentiers et des géosites du village de Percé



Sentiers	Longueur	Difficulté
des Arpenteurs	600 mètres	Facile
des Belvédères	2,5 kilomètres	Facile à intermédiaire
des Sources	1,7 kilomètre	Facile
Saint-Michel	500 mètres	Facile
Sainte-Bernadette	1,1 kilomètre	Facile
les Pieds Croches	1,1 kilomètre	Facile
de la Crevasse	500 mètres	Facile
de la Grande Coupe	2,4 kilomètres	Facile à intermédiaire
boucle de la Forêt Magique	900 mètres	Facile Court segment accidenté
Chemin de la Grotte	1,2 km	Facile
des falaises	2,5 km	Facile à intermédiaire

LÉGENDE :

	Bureau d'accueil touristique
	Stationnement
	Abri
	Routes
	Route non asphaltée
	Cours d'eau
	Chemin de fer

Qu'est-ce qu'un géoparc?

Un géoparc est un espace géographique unifié, où les sites et paysages de portée géologique internationale sont gérés selon un concept global de protection, d'éducation et de développement durable. Un géoparc valorise les richesses géologiques des sites en lien avec tous les autres aspects de leur patrimoine naturel et culturel, en vue d'améliorer la prise de conscience et la compréhension d'enjeux de société importants sur la planète dynamique qui est la nôtre. (Source: UNESCO)

Qu'est-ce qu'un géosite?

Un géosite est une « aire » de quelques mètres carrés à quelques kilomètres carrés, ayant une importance géologique et scientifique, et dont le caractère géologique (minéral, structural, géomorphologique, physiographique) répond à un ou plusieurs critères d'exception (précieux, rare, vulnérable ou menacé). (Source: MERN)

Le Géoparc mondial UNESCO de Percé

À Percé, l'ensemble du territoire est reconnu par l'UNESCO : sur la côte, de Prével à Cap-d'Espoir, en passant par les terres de Bougainville et Val-d'Espoir, sans oublier le territoire du Parc national de l'Île-Bonaventure-et-du-Rocher-Percé. La majeure partie des activités et attraits du Géoparc se retrouve au cœur du village, mais la mission du Géoparc est de bonifier les expériences touristiques sur tout le territoire.

- Consignes de sécurité**
- Avant de partir, vérifiez les prévisions météorologiques;
 - Portez chaussures et vêtements de circonstance;
 - Apportez eau et nourriture;
 - Marchez à la clarté et prévoyez une lampe de poche si vous prévoyez marcher à la noirceur;
 - Demeurez dans les sentiers afin d'éviter le piétinement de la végétation;
 - Ne nourrissez pas la faune
 - Portez des couleurs vives en période de chasse (automne);
 - Disposez de vos déchets dans les endroits prévus à cette fin; Gardez les animaux en laisse;
 - Défense de faire des feux;
 - Interdiction de fumer dans les sentiers;
 - Prudence, les routes secondaires menant au Mont Sainte-Anne, à la Grotte et au Mont Blanc sont aussi empruntées par des véhicules.

Géosites terrestres

T.1 Crevasse
Géoposition du site : 48°31'58.81"N 64°15'1.16"O élévation 309 m.
Accessibilité : Trois sentiers pédestres y donnent accès.
Intérêt : Énorme fissure qui illustre un des phénomènes géomorphologiques de Percé.

T.2 La Grotte
Géoposition du site : 48°31'35.21"N 64°14'2.07"O élévation 151 m.
Accessibilité : Via une route gravellée et un sentier.
Intérêt : Gorge avec chute d'eau dans un lieu d'ambiance spirituelle.

T.3 Table à Roland
Géoposition du site : 48°31'13.64"N 64°14'3.93"O élévation 318 m.
Accessibilité : Via le sentier des Belvédères, au sommet du Mont Sainte-Anne.
Intérêt : Un des points culminants du géoparc mêlant géologie et symboles ancestraux.

T.4 Forêt Magique
Géoposition du site : 48°31'22.16"N 64°13'41.74"O
Accessibilité : Au pied du petit mont Sainte-Anne
Intérêt : Forêt aux arbres courbés, remarquable pour son histoire et son ambiance fantastique.

T.5 Trou sans fond
Géoposition du site : 48°31'18.42"N 64°13'35.90"O
Accessibilité : Petit mont Sainte-Anne
Intérêt : Cavité sous-terrainne permettant de visualiser le processus de dissolution.

T.6 3^e Belvédère / Plateforme vitrée suspendue
Géoposition du site : 48°31'22.43"N 64°13'34.66"O élévation 193 m
Accessibilité : À pied, par un sentier ou encore via une navette.
Intérêt : Panorama imprenable sur l'ensemble de l'amphithéâtre naturel de Percé.

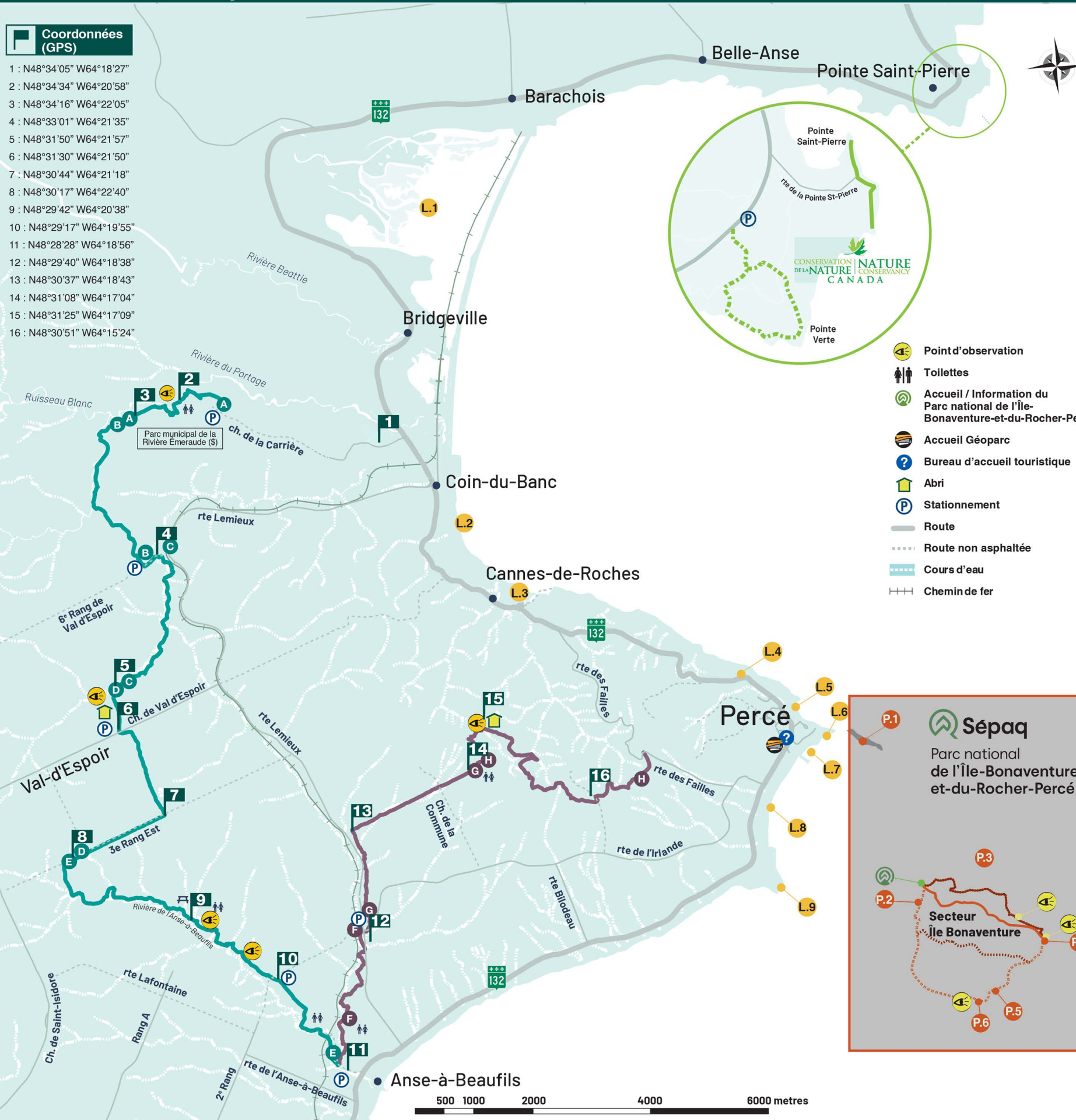
T.7 Église de Percé
Géoposition du site : 48°31'32.12"N 64°12'58.38"O
Accessibilité : Stationnement devant le bâtiment
Intérêt : Bâtiment en pierre locale qui allie histoire et culture.

T.8 Parc Logan
Géoposition du site : 48°31'23.8"N 64°12'40.42"O élévation 11 m.
Accessibilité : Au centre du village.
Intérêt : Lieu dédié au géologue William Logan, fondateur de la Commission Géologique du Canada.

Carte des sentiers et des géosites du Grand Percé

Coordonnées (GPS)

- 1 : N48°34'05" W64°18'27"
- 2 : N48°34'34" W64°20'58"
- 3 : N48°34'16" W64°22'05"
- 4 : N48°33'01" W64°21'35"
- 5 : N48°31'50" W64°21'57"
- 6 : N48°31'30" W64°21'50"
- 7 : N48°30'44" W64°21'18"
- 8 : N48°30'17" W64°22'40"
- 9 : N48°29'42" W64°20'38"
- 10 : N48°29'17" W64°19'55"
- 11 : N48°28'28" W64°18'56"
- 12 : N48°29'40" W64°18'38"
- 13 : N48°30'37" W64°18'43"
- 14 : N48°31'08" W64°17'04"
- 15 : N48°31'25" W64°17'09"
- 16 : N48°30'51" W64°15'24"



Sépaq
Parc national de l'Île-Bonaventure-et-du-Rocher-Percé

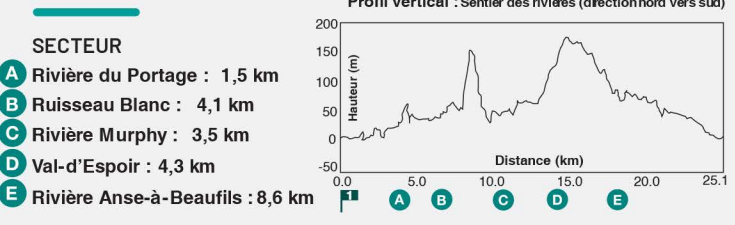
Sentiers de la Pointe Saint-Pierre

- Sentier de la Pointe verte**
Accessibilité : Facile d'accès Type : Boucle
Distance aller-retour : 2,1 km Surface : Terre battue, gazon
- Sentier de la Pointe Saint-Pierre**
Accessibilité : Facile Type : Linéaire
Distance aller-retour : 500 m Surface : Champ et gravier

La pointe Saint-Pierre abrite des prés, des falaises hautes de 10 m. et une des rares grandes forêts côtières de la région. La mixité des habitats contribue à l'abondance et à la grande diversité des oiseaux présents. CNC a protégé plus de 149 acres (60 hectares) du secteur de la Pointe-Saint-Pierre.

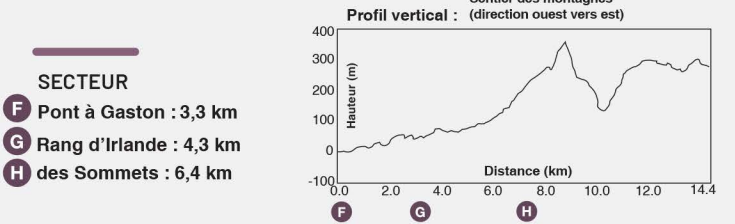
Sentier des Rivières

S'étendant de Bridgeville jusqu'à l'Anse-à-Beaufils, ce sentier se déploie sur 22 kilomètres. De niveau facile à intermédiaire, ce parcours vous réserve de belles découvertes. Qu'on le fasse en tout ou en partie, le site de la chute au parc municipal de la Rivière Émeraude (\$) est définitivement incontournable. Par la suite, vous longerez le ruisseau Blanc qui conduira jusqu'à la rivière Murphy que vous suivrez jusqu'à Val-d'Espoir. Sur la dernière partie du sentier, vous sillonnerez les abords de la rivière Anse-à-Beaufils jusqu'au havre de pêche.



Sentier des Montagnes

En partant de l'Anse-à-Beaufils, ce sentier de 14 kilomètres longe le ruisseau de la Côte de la Fourche jusqu'à la route d'Irlande et de là l'ascension commence. Vous découvrirez des vues à nulle autre pareilles. De cime en cime, vous vous dirigerez vers les montagnes ceinturant le village de Percé. Vous croiserez quelques pentes très abruptes en montée et en descente, la prudence est donc de mise.



Les sentiers des Rivières et des Montagnes sont gérés par la Ville de Percé. Pour information : info@tourismeperce.ca ou 1 855 782-5448

Géosites du littoral

L.1 Barachois de Malbaie
Géoposition du site : 48°36'21.0"N 64°18'01.0"O
Accessibilité : Site : Prendre la route 132 en direction de Gaspé sur 10 kilomètres.
Point de vue : Des belvédères du sentier de la Grande Coupe et près de la crevasse.

L.2 Bois fossilisé
Géoposition du site : 48°33'06.0"N 64°17'15.5"O
Accessibilité : Par la plage de Coin-du-Banc, accès facilité à marée basse, 30 à 60 minutes de marche.
Accessibilité limitée et déconseillée.
Intérêt : Bois fossilisé intégré dans du conglomérat.

L.3 Havre des pêcheurs
Géoposition du site : 48°32'46.66"N 64°16'13.25"O
Accessibilité : À partir de la route 132, empruntez le Ch. des Pêcheurs pour accéder au géosite du Havre des pêcheurs.
Accessibilité limitée et déconseillée.
Intérêt : Unité rocheuse sédimentaire la plus jeune de la Gaspésie.

L.4 Pic de l'Aurore
Géoposition du site : 48°32'10.69"N 64°14'16.45"O élévation 127 m
Accessibilité : Par la mer avec embarcation ou via l'établissement d'hébergement Au Pic de l'Aurore
Intérêt : Cet endroit offre sur la mer une falaise spectaculaire surnommée la Muraille.

L.5 Cap Barré - Trois Soeurs
Géoposition du site : 48°31'53.48"N 64°12'58.91"O élévation 36 m.
Accessibilité : Uniquement par la mer avec embarcation.
Intérêt : Affleurements rocheux de composition semblable à celle du Rocher Percé.

L.6 Cap du Mont Joli
Géoposition du site : 48°31'28.50"N 64°12'18.64"O élévation 9 m
Accessibilité : Tarification pour accès au promontoire. De la plage de l'anse du nord, vue sur le cap.
Intérêt : Site comportant des vestiges d'ère glaciaire.

L.7 Cap Canon
Géoposition du site : 48°31'21.08"N 64°12'30.30"O élévation 12 m.
Accessibilité : Visible du quai et de la mer. Danger d'ébouillants.
Intérêt : Cap situé au coeur du village et situé le long de la faille du Mont Sainte-Anne.

L.8 Faille Leroy
Géoposition du site : 48°30'49.6"N 64°13'10.6"O
Accessibilité : Via la plage de sable et galets à l'ouest du Riôtel
Intérêt : Faille permettant la visualisation de mouvements de blocs rocheux.

L.9 Cap Blanc
Géoposition du site : 48°30'4.99"N 64°13'6.35"O élévation 11 m
Accessibilité : Par la mer avec embarcation.
Intérêt : Cap majestueux avec phare et falaises blanches.

Géosites : Sépaq Parc national de l'Île-Bonaventure-et-du-Rocher-Percé

P.1 Rocher Percé
Géoposition du site : 48°31'25.46"N 64°11'55.22"O élévation 90 m.
Intérêt : Icône de la région riche en fossiles et en histoires.
Point de vue : En croisière, au quai de Percé, des belvédères du village.

P.3 Mur noir
Géoposition du site : 48°30'18.39"N 64°09'24.88"O
Intérêt : Affleurement du socle pré-carbonifère.
Point de vue : Par les croisières vers le parc national de l'Île-Bonaventure-et-du-Rocher-Percé

P.5 Baie des Corbeaux de mer
Géoposition du site : 48°29'02.44"N 64°09'35.16"O
Intérêt : Conglomérat de Bonaventure apprécié des oiseaux marins.
Point de vue : À partir du sentier Chemin-du-Roy et par les croisières.

AVERTISSEMENT:
La plage longeant le cap du Mont Joli ainsi que le Rocher Percé sont interdits d'accès.

P.2 Anse à Butler (Accueil et information du parc national)
Géoposition du site : 48°30'09.88"N 64°10'25.78"O
Intérêt : Zone d'accès à l'Île Bonaventure pour les pêcheurs de morue de l'époque.
Point de vue : À l'arrivée au quai de l'Île Bonaventure.

P.4 Falaises de Bonaventure
Géoposition du site : 48°29'38.73"N 64°8'43.15"O élévation 69 m
Intérêt : La plus grande colonie de fous de bassan accessible au monde.
Point de vue : Par les croisières vers le parc national de l'Île-Bonaventure-et-du-Rocher-Percé

P.6 Baie des Marigots
Géoposition du site : 48°29'1.32"N 64°9'42.41"O
Intérêt : Couches de roches inclinées près desquelles on aperçoit des phoques.
Point de vue : En croisière vers le parc national de l'Île-Bonaventure-et-du-Rocher-Percé et par le sentier Chemin-du-Roy.

Sentiers : Sépaq Parc national de l'Île-Bonaventure-et-du-Rocher-Percé*

Sentiers	Longueur	Dénivelé	Type	Niveau
Sentier des Colonies	3,2 km	135 m	Linéaire	Intermédiaire
Sentier des Mousses	3,5 km	120 m	Linéaire	Intermédiaire
Sentier Paget	3,7 km	90 m	Linéaire	Intermédiaire
Sentier Chemin-du-Roy	4,7 km	75 m	Linéaire	Intermédiaire

Les sentiers passent sur différents milieux naturels : prairie, friche, forêts mixte et boréale, tourbière, plage, falaise et une zone de mousses et de lichens. L'île compte plus de 500 espèces végétales dont des plantes arctiques-alpines. Les sentiers mènent tous à une colonie de fous de bassan, la plus importante en Amérique du Nord. On verra aussi un groupement d'environ 250 000 oiseaux de milieu marin comme les guillemots et les petits pingouins. Près de là, une tour d'observation permet d'apercevoir des baleines au large. Le sentier Chemin-du-Roy longe la falaise, passe par la baie des Marigots et permet d'admirer les maisons ancestrales et le paysage. Sur le littoral, on pourra apercevoir des crabes et des étoiles de mer ou encore, au loin, des phoques et des dauphins.

* La tarification d'accès et la réglementation sur les parcs s'appliquent sur tout le territoire du parc.
Les croisières en bateau, avec ou sans escale à l'île, sont des activités payantes.

