

# Point in Time Survey & Housing Inventory Count 2011

(Conteo de personas sin hogar e inventario de camas, 2011)

Informe final

8 de julio de 2011



## MENSAJE DE LA PRESIDENTA

La calidad de vida de las familias puertorriqueñas es fundamental para el desarrollo de cada individuo para lograr su autosuficiencia. Cada persona tiene derecho a una vida digna, pleno disfrute de los derechos humanos y ciudadanos que le asisten. Sin embargo, existe una población desventajada que carece de una vivienda o un techo para subsistir, debido a diversos factores sociales.

La política pública del Gobierno de Puerto Rico reconoce el deber de propiciar, promover, planificar e implantar el desarrollo de servicios y facilidades para atender las necesidades de la población sin hogar. El Concilio Multisectorial en Apoyo a la Población sin Hogar, adscrito al Departamento de la Familia, es uno de los organismos que atiende las situaciones por las que atraviesan las personas sin hogar para lograr transformar su condición de vida, promover el ágil acceso de los servicios existentes y lograr su pronta integración a la comunidad. En conjunto con las organizaciones sin fines de lucro y de bases de fe y el sector privado el Concilio está comprometido a velar por el cumplimiento multisectorial de los programas y servicios que garanticen un sistema de cuidado continuo.

Una de las responsabilidades del Concilio es realizar estudios sobre las situaciones que afectan las personas sin hogar para establecer estrategias y el plan de acción cada dos años. De igual forma, el programa de Vivienda con servicios de apoyo del Departamento de Desarrollo Urbano y Vivienda Federal (HUD, por sus siglas en inglés) requiere la realización de un Conteo de personas sin hogar cada dos (2) años en cada jurisdicción como parte de los requisitos para competencia anual de fondos. El mismo se realiza con el propósito de tener una radiografía de un momento determinado, en una fecha y hora determinada para evitar la duplicidad de los datos. Además, requiere realizar un inventario de camas en organizaciones que ofrecen servicios a la población sin hogar para determinar la disponibilidad de oferta disponible vs la demanda de servicios.

El último Conteo de personas sin hogar realizado en el enero de 2009, reflejó 3,687 personas sin hogar, deambulando solas, identificadas en su mayoría del género masculino, entre las edades

de 36 a 50 años, con problemas de adicción a drogas, alcoholismo, problemas de salud mental.

Cumpliendo con el deber ministerial que establece la Ley 130, supra, el 26 de enero de 2011, el Concilio aunó esfuerzos con la ayuda de voluntarios de agencias gubernamentales, organizaciones sin fines de lucro y de base de fe, Coaliciones y todos los municipios para realizar el Conteo de personas sin hogar en Puerto Rico. Los resultados de dicho Conteo que se incluyen en este informe serán de gran utilidad para establecer las necesidades primordiales de esta población.

Cada día las necesidades de las personas sin hogar han variado, debido a mayor ofrecimiento de servicios y a la búsqueda de fondos destinados para atender las mismas, a través de las propuestas de Supporting Housing Program (SHP) de HUD y del Programa de HPRP "Homelessness Prevention and Rapid Re-Housing Program", que promueve ayuda preventiva para evitar que individuos y familias lleguen a la deambulancia. Al igual, que el Programa de Albergue de Emergencia (ESG) que otorga fondos a organizaciones que ofrecen albergue y servicios de emergencia a la población sin hogar, entre otros.

Como Presidenta del Concilio Multisectorial y Secretaria del Departamento de la Familia, agradezco todo el esfuerzo y el trabajo realizado por los miembros del Concilio Multisectorial y de todos los voluntarios que participaron en el conteo. Siempre será nuestro compromiso garantizar el respeto, sensibilidad y trato a las personas sin hogar para que puedan tener una vida digna en la sociedad puertorriqueña.



  
Leda Yumisia Iñiguez Méndez  
Presidenta

## MENSAJE DE LA DIRECTORA EJECUTIVA

El más alto grado de satisfacción que puede alcanzar un individuo es contar con los medios de subsistencia que le permitan tener una vida estable. El sentirse protegido y tener un techo donde pernoctar es una de las necesidades básicas del ser humano. A la vez, contar con una vivienda crea un sentido de pertenencia y comunidad, medular para nuestra vida en sociedad. Son muchos, sin embargo, los factores sociales que ocasionan el que un individuo se convierta en una persona sin hogar. La carencia de valores familiares, la falta de afecto y aceptación, problemas de adicción, problemas de salud mental, la violencia doméstica y los problemas económicos, entre otros, son algunas de las razones que llevan a una persona a estar sin hogar. Aunque a diario observamos personas en las calles que pudiéramos asumir que son personas sin hogar, no necesariamente lo son. Mientras, aquellos que sí enfrentan esta necesidad en ocasiones pasan por desapercibidos.

Como Directora Ejecutiva del Concilio Multisectorial en Apoyo a la Población sin Hogar, asumimos la responsabilidad conferida por la Ley 130 de 27 de septiembre de 2007, según enmendada, de realizar un estudio para determinar las necesidades de las personas sin hogar en Puerto Rico. Por tal razón, en el mes de enero de 2011, se realizó el Conteo de Personas sin Hogar, que además de cumplir con un requisito del Gobierno Federal permite contar con un cuadro de las características de esta población y sus necesidades. Llevar a cabo el Conteo representó un gran reto, que logró llevarse a cabo gracias al esfuerzo de voluntarios



del sector comunitario, organizaciones no gubernamentales y el sector gubernamental. Desde el proceso de planificación, reclutamiento y adiestramiento de voluntarios, identificación de áreas geográficas en todos los municipios de Puerto Rico, fuimos aunando esfuerzos para lograr obtener datos relacionados con esta población que nos ayudarán a preparar un plan de trabajo cónsono con las necesidades de servicio.

La experiencia de poder servir a una población necesitada, como lo es la población sin hogar, es una gratificante, pues representa el velar por los derechos que les asisten y garantizar que cada individuo cuente con los servicios primarios de forma digna. Agradezco a todos los miembros del Concilio, municipios, a las organizaciones sin fines de lucro y de bases de fe, a todos los voluntarios por su dedicación y esmero para el cumplimiento de esta ardua tarea. A la Dra. Irene Meléndez por compartir su vasta experiencia en este campo de estudio. De igual forma, a la Lcda. Yanitsia Irizarry, Secretaria del Departamento de la Familia y Presidenta del Concilio, por darme la confianza y oportunidad de realizar dicha encomienda.

Directora Ejecutiva

## EQUIPO CONSULTOR ESTUDIOS TÉCNICOS, INC.

**ANITZA COX, MA, JD**

...

**CARLOS RIVERA, MPA**

...

**CARLOS TORIJA, MS**

...

**CRISTINA VARGAS, BA**

...

**KEVIN GONZÁLEZ, M.PHIL., JD**

...

**RAFAEL ARROYO, PHD**

...

**ROBERTO MOYANO, M.S**

...

**WANDA CRESPO, MP**

...

**EQUIPO DE PROCESAMIENTO DE DATOS Y CONTROL DE CALIDAD**

## CONTENIDO

Trasfondo .....	9
Metodología.....	11
Diseño de la metodología .....	11
Conceptos de investigación .....	14
Limitaciones del estudio .....	15
Hallazgos del conteo de personas sin hogar.....	16
Personas contadas y lugar de la entrevista .....	16
Perfil Sociodemográfico de las personas sin hogar contadas.....	20
Patrones de movilidad .....	30
Razones por las cuales deambula y otras características de las personas contadas .....	39
Hallazgos inventario de camas.....	45
Conclusiones y recomendaciones.....	48
ANEJOS.....	48

## Lista de tablas

Tabla 1. Lugar de la entrevista .....	17
Tabla 2. Municipio donde deambula .....	19
Tabla 3. Género de las personas contadas .....	20
Tabla 4. ¿En qué país nació? .....	21
Tabla 5. Edad en intervalo y Balance del Estado o Coalición de Coaliciones.....	22
Tabla 6. ¿Tiene usted hijos(as)? .....	23
Tabla 7. ¿Cuántos hijos(as) tiene? .....	24
Tabla 8. ¿Ha sido víctima de violencia doméstica?.....	25
Tabla 9. ¿Ha servido en las Fuerzas Armadas de los Estados Unidos (ARMY, NAVY, MARINES, COAST GUARD, AIR FORCE)? .....	26
Tabla 10. ¿Cómo fue su licenciamiento? & Balance del Estado o Coalición de Coaliciones .....	27
Tabla 11. ¿Fue activado o estuvo en servicio activo, como miembro de la Guardia Nacional o como Reservista? .....	27
Tabla 12. ¿Cuál fue el último grado escolar o nivel educativo que completó? .....	28
Tabla 13. ¿Estudia actualmente? .....	29
Tabla 14. ¿Obtuvo un empleo después de entrar en el albergue de emergencia o vivienda transitoria?.....	29
Tabla 15. Fuentes de ingreso (Diez principales) .....	30
Tabla 16. ¿Dónde durmió anoche?.....	31
Tabla 17. Forma en que se fue del otro pueblo.....	38
Tabla 18. Razón principal por la cual deambula .....	39
Tabla 19. ¿Ha estado deambulando 4 veces o más en los últimos tres años? .....	40
Tabla 20. Personas con las que deambulan.....	41
Tabla 21. Distribución por género de personas con las que deambulan.....	42
Tabla 22. Número de familiares adultos con los que deambula .....	42
Tabla 23. Número de adultos no relacionados con los que deambula.....	42
Tabla 24. Número de familiares menores de 18 años con los que deambula.....	42
Tabla 25. Número de menores de 18 años no relacionados con los que deambula.....	43
Tabla 26. ¿Cuál de las siguientes condiciones, si alguna, padece?.....	44
Tabla 27. Condiciones de las personas que deambulan con otros adultos .....	44

## Gráficas

Gráfica 1. Lugar de la entrevista .....	17
Gráfica 2. Personas sin hogar por Municipio (Primeros 20 municipios) .....	18
Gráfica 3. Género de las personas contadas .....	20
Gráfica 4. ¿En qué país nació? .....	21
Gráfica 5. Distribución de las personas sin hogar por género y edad .....	22
Gráfica 6. ¿Tiene usted hijos (as)? .....	23
Gráfica 7. ¿Ha sido víctima de violencia doméstica? .....	24
Gráfica 8. ¿Ha servido en las Fuerzas Armadas de los Estados Unidos (ARMY, NAVY, MARINES, COAST GUARD, AIR FORCE)? .....	25
Gráfica 9. ¿Estudia actualmente? .....	28
Gráfica 10. ¿Dónde durmió anoche? .....	30
Gráfica 11. Personas con un problema de deambulancia crónico .....	40
Gráfica 12. Personas con las que deambulan .....	41
Gráfica 13. ¿Cuál de las siguientes condiciones, si alguna, padece? .....	43
Gráfica 14. Personas contadas cuyos acompañantes presentan alguna condición de salud .....	44

## Ilustraciones

Ilustración 1. Etapas del proyecto .....	11
Ilustración 2. Proceso para el manejo de la información .....	14
Ilustración 3. Sistema de Cuidado Continuo.....	47

## Mapas

Mapa 1. Distribución de municipios por Coalición y “Continuum of Care” .....	10
Mapa 2. Personas sin hogar contadas por municipio .....	18
Mapa 3. Veteranos sin hogar .....	26
Mapa 4. Personas albergadas y no albergadas por Municipio.....	32
Mapa 5. Patrones de movilidad de las personas sin hogar contadas .....	33

Mapa 6. Pueblo donde deambulaban antes .....	38
Mapa 7. Personas sin hogar contadas y proyectos de vivienda .....	45
Mapa 8. Tipo de facilidad por municipio .....	46



## TRASFONDO

El Departamento de Vivienda y Desarrollo Urbano Federal (HUD, por sus siglas en inglés) establece que toda jurisdicción dentro del territorio norteamericano debe llevar a cabo un conteo de personas sin hogar por lo menos cada dos (2) años. Este requerimiento por parte de HUD responde a su necesidad de entender la extensión y naturaleza del problema de la deambulancia a través de Estados Unidos, para tomar decisiones con respecto a los fondos que se otorgan a las distintas jurisdicciones y evitar la duplicidad en la prestación de servicios. Esta actividad censal es conocida como el Conteo de Personas sin Hogar [*Point in Time Survey (PIT)*] y, previo a esta ocasión, fue realizada por última vez en Puerto Rico en el año 2009.

En conjunto con el requisito del Conteo de Personas sin Hogar, las entidades de Cuidado Continuo [*Continuum of Care (CoC)*], tienen como responsabilidad realizar un Inventario de Camas [*Housing Inventory Count (HIC)*]. Esta actividad se realiza anualmente.

Por otro lado, la Ley 30 del 27 de septiembre de 2007, según enmendada, establece que el Concilio Multisectorial en Apoyo a la Población sin Hogar<sup>1</sup>, adscrito al Departamento de la Familia, tiene la responsabilidad de realizar estudios de las situaciones que afectan a la población sin hogar, para establecer estrategias y un plan de acción cada dos años.



El Conteo de Personas sin Hogar y el Inventario de Camas en Puerto Rico se llevaron a cabo gracias a la colaboración de **867** voluntarios(as) alrededor de la Isla.

Actualmente, en Puerto Rico existen dos Sistemas de Cuidado Continuo, (CoC por sus siglas en inglés) reconocidos por el Departamento de Vivienda y Desarrollo Urbano Federal, éstos

<sup>1</sup> El Concilio, creado por la Ley 130 de 27 de septiembre de 2007, está dirigido a atender las distintas situaciones por las que atraviesan diariamente las personas sin hogar (PSH), y así lograr una verdadera transformación en su condición de vida. Además, busca promover el acceso ágil a servicios existentes y la pronta integración a la comunidad; el desarrollo continuo y revisión de políticas públicas y de planificación estratégica dirigidas a la población; promover la búsqueda, asignación y autorización para el pareo de fondos, y velar por el cumplimiento multisectorial de los programas y servicios mediante su Oficina de Enlace y Coordinación de Programas de Servicios a la Población sin Hogar. El organismo está compuesto por un mínimo de veintiún (21) miembros: nueve (9) miembros del sector gubernamental y doce (12) representantes de sectores interesados que incluyen: un (1) representante por cada Coalición de Servicios a las Personas sin Hogar, dos (2) representantes de personas que hayan tenido la experiencia de estar sin hogar y un (1) representante del sector privado (empresarial, comercial o industrial).

son: Balance del Estado (CoC Puerto Rico Balance of Commonwealth) y Coalición de Coaliciones (CoC South/Southeast Puerto Rico).

El Balance del Estado agrupa 24 municipios de Puerto Rico y Coalición de Coaliciones agrupa a los 54 municipios restantes. Cada uno de los Sistemas de Cuidado Continuo agrupa a Coaliciones que están representadas en el Concilio Multisectorial. Por tal razón, el Concilio asumió la coordinación del Conteo de personas sin hogar en Puerto Rico, ya que agrupa ambos Sistemas de Cuidado Continuo.

**Mapa 1. Distribución de municipios por Coalición y "Continuum of Care"**



Cabe señalar, también, que tanto el Conteo de Personas sin Hogar, como el Conteo de Camas, se llevaron a cabo gracias a la colaboración de 867 voluntarios alrededor de la Isla. Además, se contrató los servicios de la empresa de consultoría Estudios Técnicos, Inc. para colaborar en los procesos de planificación, procesamiento y control de calidad de los datos, análisis de los hallazgos y redacción del informe final.

Este documento recoge la metodología y procesos empleados en ambas investigaciones; los hallazgos más relevantes de las tareas; y las conclusiones y recomendaciones que se derivan de éstas.

## METODOLOGÍA

### DISEÑO DE LA METODOLOGÍA

El realizar este tipo de esfuerzo de investigación resulta complejo debido a múltiples factores, varios de ellos relacionados a la propia naturaleza del problema de la deambulancia. Además, debido al objetivo de la investigación, resulta medular partir de un entendimiento claro del marco reglamentario aplicable. Es por estas razones que para efectos de los conteos a llevarse a cabo en Puerto Rico el equipo consultor sugirió organizar las tareas de acuerdo a un proceso sistemático compuesto por cuatro etapas.

**Ilustración 1. Etapas del proyecto**



Como parte de la primera etapa, se consultaron los siguientes documentos:

- Materiales instruccionales para la capacitación de voluntarios del conteo de 2007 y 2009.
- Materiales para recopilación de datos utilizados en Puerto Rico durante los esfuerzos llevados a cabo en 2007 y 2009, en el caso del PIT, y en 2010 en el caso del HIC.
- Revisión de los informes que se derivaron de dichos esfuerzos de recopilación de datos.
- Experiencias en otras jurisdicciones de Estados Unidos (entre ellas: New Jersey, Iowa y Carolina del Norte).

- Guías y alertas del Departamento de Vivienda y Desarrollo Urbano Federal<sup>2</sup>, entre ellas las siguientes:

- *2011 Point-in-Time Homeless Person Count Guidance;*
- *Guidance for Counting Veterans During 2011 Point-in-Time Counts of Homeless People;*
- *Guidance for Counting Unaccompanied Homeless Children During 2011 Point-in-Time Counts of Homeless People;*
- *National Shelter and Street Point-in-Time Count & Housing Inventory Count;*
- *Let's Make Everyone Count! Planning for the 2011 Point-in-Time (PIT) Count;*
- *Changes for 2011 Point-in-Time (PIT) Count of Homeless People;*
- *Instructions for Completing 2011 Housing Inventory;* y
- *Update for 2011 Housing Inventory Count (HIC).*

Luego de la revisión de las fuentes secundarias, se trabajó con el diseño final de la metodología<sup>3</sup>, el cual incluyó:

- Los procesos y los protocolos para la recopilación de datos;
- Los cuestionarios para el conteo de camas y el conteo de personas sin hogar;
- Los formatos para actas de incidencias y distribución de cuestionarios; y
- Los materiales instruccionales para la capacitación de voluntarios y coordinadores.

Como parte de la segunda etapa del proceso se reclutaron voluntarios alrededor de la Isla y se les capacitó en el proceso y manejo del instrumento de investigación. La labor de los voluntarios se concretó en el conteo de personas sin hogar. En total se llevaron a cabo quince (15) adiestramientos en las diversas regiones que componen el País y se capacitaron sobre 1,000 personas. De éstas, 873 participaron del Conteo.

Una vez llevados a cabo los adiestramientos, el instrumento del Conteo fue sometido a validación a través de la técnica de prueba. Para esto se encuestaron diez (10) personas sin hogar en la Fondita de Jesús. El ejercicio de validación tuvo como objetivo: identificar aspectos confusos con relación al lenguaje de acuerdo con la población, aspectos procesales

<sup>2</sup> Tomadas de la red durante los meses de noviembre, diciembre y enero de <http://www.hudhre.info/pit/>.

<sup>3</sup> Véase Anejo 1, Instrumentos.

en la administración del instrumento y secuencia de las preguntas. Los cambios que surgieron a partir de la prueba piloto fueron mínimos y se concentraron en aspectos de formato e instrucciones al encuestador(a).

En la tercera fase, se trabajó con la recopilación de datos. El conteo se llevó a cabo en los 78 municipios de Puerto Rico el 26 de enero de 2011, de 7:00am a 1:00pm. El conteo de camas se llevó a cabo durante el mismo periodo. Para efectos del conteo de personas, cada municipio contó con equipos de voluntarios compuestos por encuestadores(as) y líderes de grupos encargados de la distribución de materiales.

El día del Conteo de Personas sin Hogar se llevó a cabo un proceso de control de calidad liderado por el equipo de trabajo de Estudios Técnicos, Inc. El mismo se realizó en tres municipios seleccionados al azar: San Juan, Trujillo Alto y Ponce. A tales efectos, se utilizó un instrumento compuesto por 25 elementos relacionados a la logística y procedimientos del trabajo de campo<sup>4</sup>. Dicho instrumento fue creado para el trabajo de campo realizado en 2009.

Durante esta tercera fase y la cuarta se trabajó con la elaboración del banco de datos para los instrumentos del conteo de camas y del conteo de personas sin hogar, el procesamiento de la información, el control de calidad de la entrada de datos y el análisis final de la información.

Para ambos cuestionarios se trabajó un protocolo para el manejo de los errores, el cual fue consultado con el Concilio Multisectorial. El banco de datos se trabajó utilizando la aplicación estadística SPSS (*Statistical Package for Social Sciences*).

---

<sup>4</sup> Véase Anejo 2, Hoja de Control de Calidad

**Ilustración 2. Proceso para el manejo de la información**



## CONCEPTOS DE INVESTIGACIÓN

- Persona sin hogar - Persona que vive en la calle o en un sitio no apropiado para vivienda humana (debajo de un puente, un parque, edificio abandonado, etc.).
- Persona en Albergue de Emergencia -Persona que normalmente vive en la calle, pero se encuentra, al momento del conteo, en un albergue de emergencia (estadía máxima de seis (6) meses).
- Persona en Vivienda Transitoria - Persona que normalmente vive en la calle, pero se encuentra, al momento de la entrevista, en una vivienda transitoria (estadía máxima de 24 meses).
- Deambulante Crónico (Recurrente) - Aquella persona o familia que lleva deambulando por un espacio consecutivo de un año o más o que ha tenido cuatro (4) períodos o más de deambulancia durante los últimos tres (3) años. Persona adulta o familia en la que al menos un miembro adulto, presenta una condición limitante.
- Menores – Persona menor de 18 años.

- Veteranos - Persona que ha servido o ha estado activo en las Fuerzas Armadas de Estados Unidos. No incluye personas que hayan estado en la Reserva o la Guardia Nacional, a menos que hayan estado activas o llamadas a servicio.

## LIMITACIONES DEL ESTUDIO

---

El Conteo de Personas sin Hogar constituye una fotografía en el tiempo de la población que enfrenta un problema de deambulancia. Aunque se intenta contar a la totalidad de las personas que constituyen esta población, sus características de movilidad limitan esta tarea. Por tanto, el Conteo de Personas sin Hogar no debe verse como un censo. Existen también otras circunstancias externas que imposibilitan llegar a la totalidad de la población. En el Conteo llevado a cabo en 2011 se suscitaron las siguientes situaciones, las cuales representaron limitaciones para la recopilación de datos y el contacto con la población. Estas situaciones que se enumeran, se obtuvieron de las actas de incidencia que completaron los líderes de grupo en cada zona.

- Situaciones de riesgo para la seguridad de los(as) entrevistadores(as), principalmente que la persona sin hogar mostró una actitud agresiva o que se encontraban en zonas de alta incidencia criminal-delictiva.
- Centros de servicio que negaron la entrada al personal voluntario.
- Problemas con la entrega de materiales o formularios insuficientes.
- Patrones de deambulancia en horarios distintos.
- Intervenciones previas de organismos gubernamentales o eventos especiales en los sectores ocasionaron cambios en los patrones típicos de deambulancia.
- Áreas de invasión (comunidades rescatadas), donde no se le permitió el acceso a los voluntarios.

En el caso del Conteo de Camas, las limitaciones que se encontraron se relacionan con la manera en que las personas completaron el cuestionario. Éste fue un cuestionario auto-administrable y, en algunos casos, las preguntas no fueron contestadas de acuerdo a las instrucciones provistas.

## HALLAZGOS DEL CONTEO DE PERSONAS SIN HOGAR

En esta sección se presentan los hallazgos del Censo de Personas sin Hogar, 2011. Los mismos están organizados en cuatro áreas principales de discusión:

- Personas contadas y lugar de la entrevista;
- Perfil sociodemográfico de las personas sin hogar;
- Patrones de movilidad; y
- Razones por las cuales deambula y otras características de las personas contadas.

Los resultados se presentan para la totalidad de la muestra y por sistema de cuidado continuo. Además, se incluyen como anejo los resultados por municipio.

### PERSONAS CONTADAS Y LUGAR DE LA ENTREVISTA

En el Censo, 2011 se identificaron **3,445<sup>5,6</sup>** Personas Sin Hogar (PSH). En 2009, las personas sin hogar contadas totalizaron 3,687.

Como parte del Censo de 2011, se logró identificar un total de **3,445** personas sin hogar.

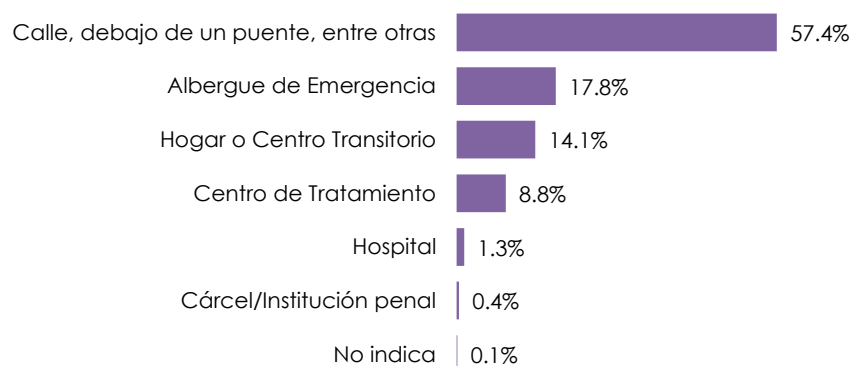
La gran mayoría de éstos (57.4%) se encontraban en la calle al momento de la entrevista. Por otro lado, 17.8% fue entrevistado en Albergues de Emergencia, 13.6% en Hogares o Centros Transitorios y 8.8% en Centros de Tratamientos, los cuales también probaron ser lugares significativos en donde se encuentran PSH. El 2.4% de las PSH se encontraron en otros lugares no mencionados.

En 2009, la cantidad de personas identificadas fue 3,687.

<sup>5</sup> Durante el horario del Censo se recopiló la información de 3,766 personas. Luego de aplicar los filtros correspondientes de acuerdo a la definición del Departamento Federal de Vivienda y Desarrollo Urbano, se identificó un total de 3,445 que presentaban las características de persona sin hogar.

<sup>6</sup> Los resultados del Censo de 2011 fueron entrados en el Sistema de la agencia federal *Homeless Data Exchange* (HDX). La cantidad total de casos entrados al sistema puede ser distinto al total de casos que se reseña en este documento ya que para efectos de la entrada de datos del PIT en el HDX no se podían entrar los casos de personas albergadas en entidades que no participaron del Inventario de Camas.



**Gráfica 1. Lugar de la entrevista**

Nota: La base de esta tabla está constituida por las 3445 personas encuestadas.

**Tabla 1. Lugar de la entrevista**

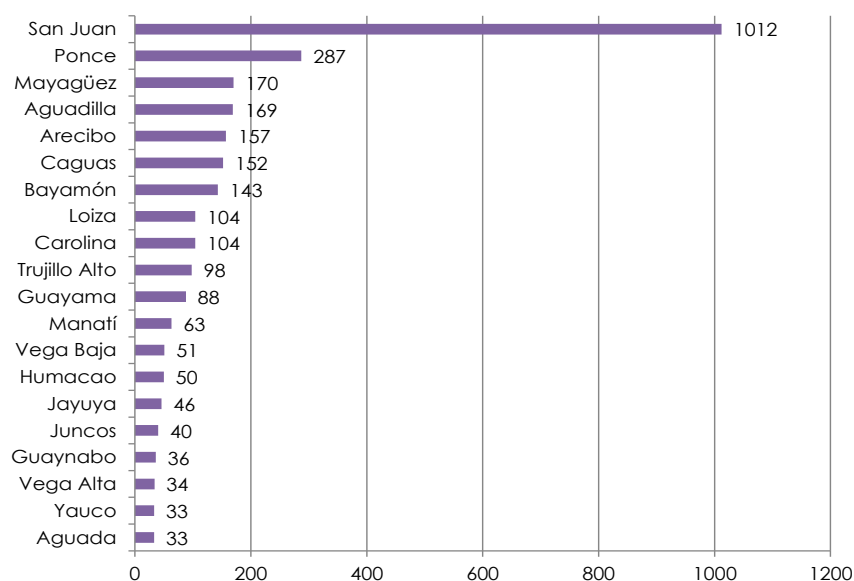
Lugar de la entrevista	Balance del Estado		Coalición de Coaliciones		Total	
	Frec.	%	Frec.	%	Frec.	%
Albergue de Emergencia	275	16.2%	338	19.3%	613	17.8%
Calle, debajo de un puente, entre otras	889	52.5%	1090	62.2%	1979	57.4%
Cárcel/Institución penal	3	0.2%	11	0.6%	14	0.4%
Centro de Tratamiento	206	12.2%	97	5.5%	303	8.8%
Hogar o Centro Transitorio	283	16.7%	203	11.6%	486	14.1%
Hospital	33	1.9%	13	0.7%	46	1.3%
No indica	4	0.2%	0	0.0%	4	0.1%
<b>Total</b>	<b>1693</b>	<b>100%</b>	<b>1752</b>	<b>100%</b>	<b>3445</b>	<b>100%</b>

Nota: La base de esta tabla está constituida por las 3,445 personas encuestadas.

Al igual que lo encontrado en conteos previos, una proporción significativa de las personas sin hogar se encuentran en la Ciudad Capital y en las ciudades grandes, líderes de región, como lo son Ponce, Mayagüez, Arecibo, Caguas y Bayamón. En total se contaron 1,693 personas en los municipios que componen el CoC Balance del Estado, mientras que en el caso del CoC Coalición de Coaliciones se contaron en total 1,752 personas.

La gráfica que se incluye a continuación presenta los 20 municipios donde se concentra el 80% de las personas sin hogar contadas. Por otro lado, se incluye una tabla con las personas contadas por Municipio y Coalición, y un mapa que ilustra los municipios donde se concentra la población sin hogar. En el caso del mapa, a mayor la intensidad del color, mayor el número de personas contadas en ese municipio.

**Gráfica 2. Personas sin hogar por Municipio (Primeros 20 municipios)**



Nota: La base de esta tabla está constituida por las 3445 personas encuestadas.

**Mapa 2. Personas sin hogar contadas por municipio**



Tabla 2. Municipio donde deambula

Municipio donde deambula									
Municipio	Balance del Estado		Coalición de Coaliciones		Municipio	Balance del Estado		Coalición de Coaliciones	
	Frec.	%	Frec.	%		Frec.	%	Frec.	%
Adjuntas	0	0.0%	16	0.9%	Lajas	0	0.0%	8	0.5%
Aguada	0	0.0%	33	1.9%	Lares	4	0.2%	0	0.0%
Aguadilla	0	0.0%	169	9.6%	Las Marías	0	0.0%	2	0.1%
Aguas Buenas	0	0.0%	4	0.2%	Las Piedras	0	0.0%	22	1.3%
Aibonito	7	0.4%	0	0.0%	Loiza	0	0.0%	104	5.9%
Añasco	0	0.0%	30	1.7%	Luquillo	0	0.0%	1	0.1%
Arecibo	157	9.3%	0	0.0%	Manatí	0	0.0%	63	3.6%
Arroyo	0	0.0%	14	0.8%	Maricao	0	0.0%	1	0.1%
Barceloneta	1	0.1%	0	0.0%	Maunabo	0	0.0%	3	0.2%
Bayamón	143	8.4%	0	0.0%	Mayagüez	0	0.0%	170	9.7%
Cabo Rojo	0	0.0%	9	0.5%	Moca	0	0.0%	3	0.2%
Caguas	0	0.0%	152	8.7%	Morovis	16	0.9%	0	0.0%
Camuy	19	1.1%	0	0.0%	Naguabo	0	0.0%	16	0.9%
Canóvanas	0	0.0%	22	1.3%	Naranjito	26	1.5%	0	0.0%
Carolina	104	6.1%	0	0.0%	Patillas	0	0.0%	9	0.5%
Cataño	7	0.4%	0	0.0%	Peñuelas	0	0.0%	6	0.3%
Cayey	0	0.0%	15	0.9%	Ponce	0	0.0%	287	16.4%
Ceiba	0	0.0%	24	1.4%	Quebradillas	0	0.0%	9	0.5%
Ciales	3	0.2%	0	0.0%	Rincón	0	0.0%	2	0.1%
Cidra	0	0.0%	24	1.4%	Río Grande	0	0.0%	6	0.3%
Coamo	0	0.0%	5	0.3%	Grande	0	0.0%	3	0.2%
Comerio	8	0.5%	0	0.0%	Salinas	0	0.0%	5	0.3%
Corozal	7	0.4%	0	0.0%	San Germán	0	0.0%	4	0.2%
Dorado	1	0.1%	0	0.0%	San Juan	1012	59.8%	0	0.0%
Fajardo	0	0.0%	27	1.5%	San Lorenzo	0	0.0%	19	1.1%
Florida	9	0.5%	0	0.0%	sebastián	0	0.0%	7	0.4%
Guánica	0	0.0%	7	0.4%	Santa Isabel	0	0.0%	7	0.4%
Guayama	0	0.0%	88	5.0%	Toa Alta	8	0.5%	0	0.0%
Guayanilla	0	0.0%	6	0.3%	Toa Baja	22	1.3%	0	0.0%
Guaynabo	36	2.1%	0	0.0%	Trujillo Alto	0	0.0%	98	5.6%
Gurabo	0	0.0%	14	0.8%	Utua	18	1.1%	0	0.0%
Hatillo	0	0.0%	8	0.5%	Vega Alta	34	2.0%	0	0.0%
Hormigueros	0	0.0%	4	0.2%	Vega Baja	51	3.0%	0	0.0%
Humacao	0	0.0%	50	2.9%	Vieques	0	0.0%	9	0.5%
Isabela	0	0.0%	12	0.7%	Villalba	0	0.0%	1	0.1%
Jayuya	0	0.0%	46	2.6%	Yabucoa	0	0.0%	29	1.7%
Juana Díaz	0	0.0%	6	0.3%	Yauco	0	0.0%	33	1.9%
Juncos	0	0.0%	40	2.3%					

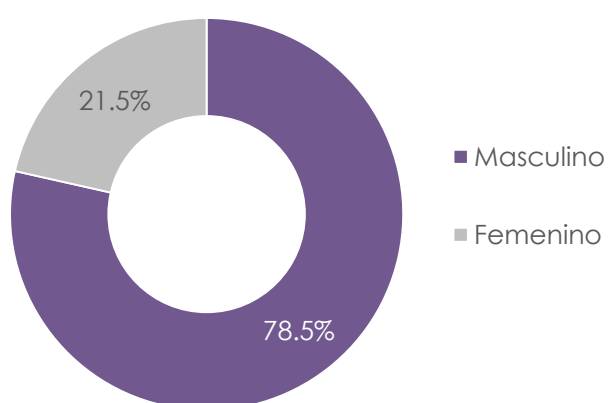
Nota: La base de esta tabla está constituida por las 3,445 personas encuestadas.

## PERFIL SOCIODEMOGRÁFICO DE LAS PERSONAS SIN HOGAR CONTADAS

Al analizar el perfil sociodemográfico de las personas sin hogar contadas, se encontró lo siguiente:

- Cerca de ocho de cada diez personas sin hogar son varones (78.5%). Esta proporción es similar en ambos sistemas de cuidado continuo y guarda relación con lo encontrado en otros conteos. A modo de ejemplo, en 2009 se encontró que 78.3% (al excluir los casos en los que no se indicó), son de género masculino.

**Gráfica 3. Género de las personas contadas**



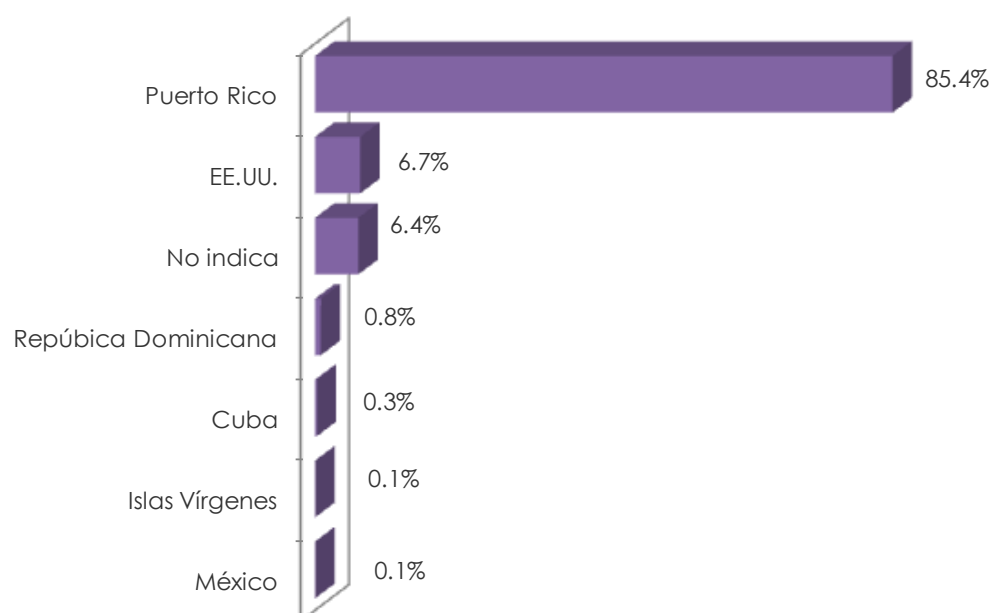
Nota: La base de esta tabla está constituida por las 2948 personas para las cuales se obtuvo la información.

**Tabla 3. Género de las personas contadas**

Género de las personas contadas						
	Balance del Estado		Coalición de Coaliciones		Total	
	Frec.	%	Frec.	%	Frec.	%
Masculino	1134	77.6%	1181	79.4%	2315	78.5%
Femenino	327	22.4%	306	20.6%	633	21.5%
<b>Total</b>	<b>1461</b>	<b>100%</b>	<b>1487</b>	<b>100%</b>	<b>2948</b>	<b>100%</b>

Nota: La base de esta tabla está constituida por las 2,948 personas para las cuales se obtuvo la información.

- La mayoría de las personas sin hogar que ofrecieron la información, indicaron haber nacido en Puerto Rico. La proporción mayor de personas nacidas en otros países se encontró en los municipios que conforman el Balance del Estado.

**Gráfica 4. ¿En qué país nació?**

Nota: La base de esta tabla está constituida por las 3,445 personas encuestadas.

**Tabla 4. ¿En qué país nació?**

¿En qué país nació?						
	Balance del Estado		Coalición de Coaliciones		Total	
	Frec.	%	Frec.	%	Frec.	%
Puerto Rico	1403	82.9%	1540	87.9%	2943	85.4%
EEUU	123	7.3%	107	6.1%	230	6.7%
República Dominicana	24	1.4%	5	0.3%	29	0.8%
Cuba	5	0.3%	4	0.2%	9	0.3%
Alemania	0	0.0%	1	0.1%	1	0.0%
España	0	0.0%	1	0.1%	1	0.0%
Jamaica	0	0.0%	1	0.1%	1	0.0%
Colombia	0	0.0%	1	0.1%	1	0.0%
Brazil	1	0.1%	0	0.0%	1	0.0%
México	2	0.1%	0	0.0%	2	0.1%
Irlanda	1	0.1%	0	0.0%	1	0.0%
Japón	1	0.1%	0	0.0%	1	0.0%
Islas Vírgenes	2	0.1%	0	0.0%	2	0.1%
Francia	1	0.1%	0	0.0%	1	0.0%
Perú	1	0.1%	0	0.0%	1	0.0%
No indica	129	7.6%	92	5.3%	221	6.4%
<b>Total</b>	<b>1693</b>	<b>100%</b>	<b>1752</b>	<b>100%</b>	<b>3445</b>	<b>100%</b>

Nota: La base de esta tabla está constituida por las 3,445 personas encuestadas.

- La mediana de edad identificada de la población contada es 43 años. Al comparar los datos por sistema de cuidado continuo, se observa que la mediana de edad es mayor en las personas identificadas en el CoC Coalición de Coaliciones (44 años). Por otro lado, también se observa una proporción mayor de mujeres en los grupos de edad más jóvenes.

Gráfica 5. Distribución de las personas sin hogar por género y edad

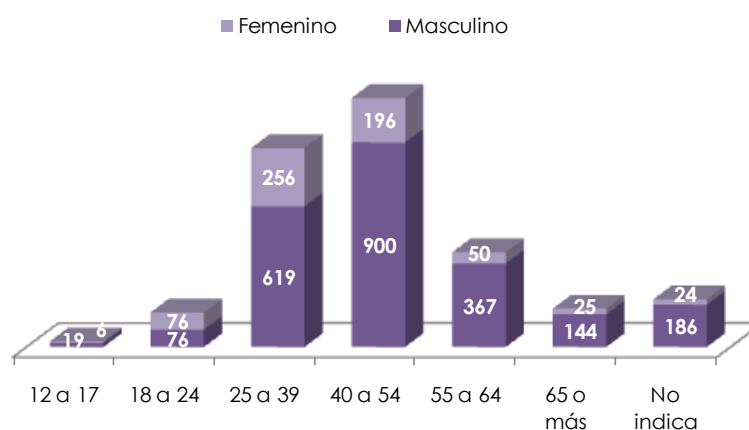


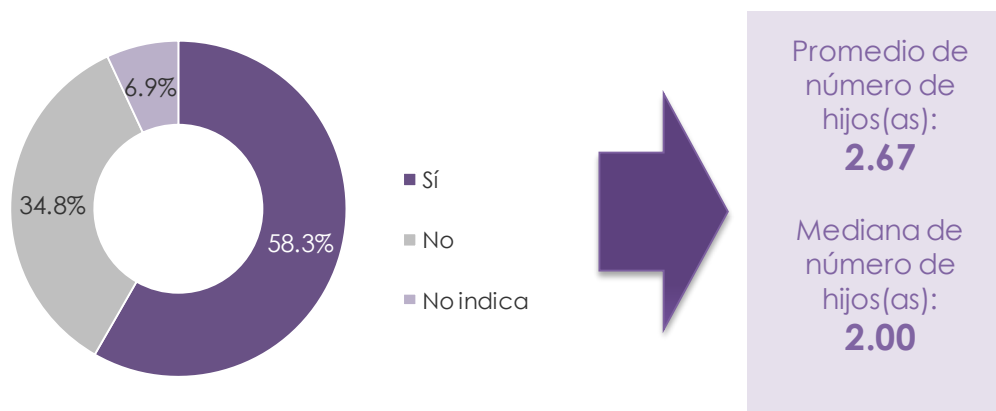
Tabla 5. Edad en intervalo y Balance del Estado o Coalición de Coaliciones

Edad en intervalo & Balance del Estado o Coalición de Coaliciones						
	Balance del Estado		Coalición de Coaliciones		Total	
	Frec.	%	Frec.	%	Frec.	%
12 a 17	12	0.7%	16	0.9%	28	0.8%
18 a 24	94	5.6%	99	5.7%	193	5.6%
25 a 39	520	30.8%	509	29.1%	1029	29.9%
40 a 54	652	38.6%	627	35.8%	1279	37.2%
55 a 64	222	13.1%	265	15.1%	487	14.2%
65 o más	60	3.5%	131	7.5%	191	5.6%
No indica	131	7.7%	103	5.9%	234	6.8%
<b>Total</b>	<b>1691</b>	<b>100%</b>	<b>1750</b>	<b>100%</b>	<b>3441</b>	<b>100%</b>
<b>Promedio</b>	<b>43.19</b>		<b>44.80</b>		<b>44.02</b>	
<b>Mediana</b>	<b>43</b>		<b>44</b>		<b>43</b>	

Nota: La base de esta tabla está constituida por las 3,441 personas encuestadas.

- Más de la mitad de las personas contadas (58.3%), indicaron tener hijos(as). El promedio de número de hijos(as) es 2.67, mientras que la mediana es 2.

Gráfica 6. ¿Tiene usted hijos (as)?



Nota: La base de esta tabla está constituida por las 3,445 personas encuestadas.

Tabla 6. ¿Tiene usted hijos(as)?

¿Tiene usted hijos(as)?						
	Balance del Estado		Coalición de Coaliciones		Total	
	Frec.	%	Frec.	%	Frec.	%
Sí	994	58.7%	1014	57.9%	2008	58.3%
No	559	33.0%	639	36.5%	1198	34.8%
No indica	140	8.3%	99	5.7%	239	6.9%
<b>Total</b>	<b>1693</b>	<b>100%</b>	<b>1752</b>	<b>100%</b>	<b>3445</b>	<b>100%</b>

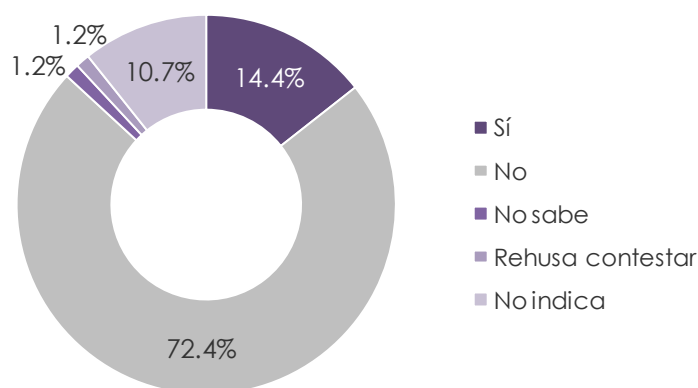
Nota: La base de esta tabla está constituida por las 3,445 personas encuestadas.

**Tabla 7. ¿Cuántos hijos(as) tiene?**

¿Cuántos hijos tiene?						
	Balance del Estado		Coalición de Coaliciones		Total	
	Frec.	%	Frec.	%	Frec.	%
1	246	24.7%	280	27.6%	526	26.2%
2	302	30.4%	298	29.4%	600	29.9%
3	189	19.0%	202	19.9%	391	19.5%
4	97	9.8%	95	9.4%	192	9.6%
5	47	4.7%	52	5.1%	99	4.9%
6	38	3.8%	21	2.1%	59	2.9%
7	12	1.2%	12	1.2%	24	1.2%
8	7	0.7%	13	1.3%	20	1.0%
9	6	0.6%	11	1.1%	17	0.8%
10	11	1.1%	9	0.9%	20	1.0%
12	0	0.0%	1	0.1%	1	0.0%
No indica	39	3.9%	20	2.0%	59	2.9%
<b>Total</b>	<b>994</b>	<b>100%</b>	<b>1014</b>	<b>100%</b>	<b>2008</b>	<b>100%</b>
<b>Promedio</b>	<b>2.69</b>		<b>2.65</b>		<b>2.67</b>	

Nota: La base de esta tabla está constituida por las 2,008 personas encuestadas.

- Una de cada cuatro personas contadas, indicó haber sido víctima de violencia doméstica. Esta proporción fue de 15.7% en el Conteo llevado a cabo en 2009. En el caso de los municipios que forman el CoC Balance del Estado se observa una proporción algo más alta que en el CoC Coalición de Coaliciones (15.2% versus 13.6% respectivamente).

**Gráfica 7. ¿Ha sido víctima de violencia doméstica?**

Nota: La base de esta tabla está constituida por las 3,445 personas encuestadas.

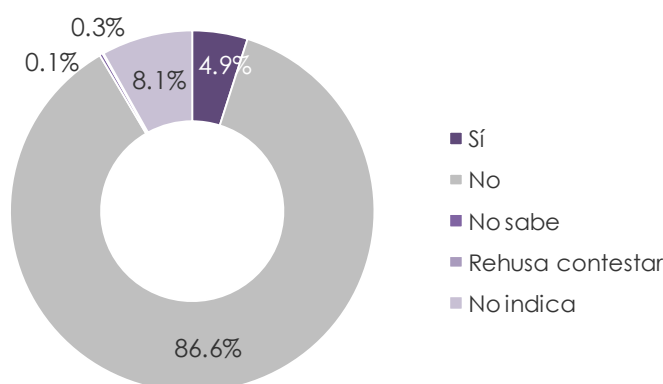


**Tabla 8. ¿Ha sido víctima de violencia doméstica?**

¿Ha sido víctima de violencia doméstica?						
	Balance del Estado		Coalición de Coaliciones		Total	
	Frec.	%	Frec.	%	Frec.	%
Sí	257	15.2%	239	13.6%	496	14.4%
No	1214	71.7%	1281	73.1%	2495	72.4%
No sabe	18	1.1%	25	1.4%	43	1.2%
Rehusa contestar	20	1.2%	21	1.2%	41	1.2%
No indica	184	10.9%	186	10.6%	370	10.7%
<b>Total</b>	<b>1693</b>	<b>100%</b>	<b>1752</b>	<b>100%</b>	<b>3445</b>	<b>100%</b>

Nota: La base de esta tabla está constituida por las 3,445 personas encuestadas.

- Por otro lado, 4.9% de las personas indicaron haber servido en las Fuerzas Armadas de los Estados Unidos. Proporción similar a la obtenida en 2009, (4.6%). Como se observa en el mapa de la página siguiente, la mayoría de éstos deambula en el municipio de San Juan.

**Gráfica 8. ¿Ha servido en las Fuerzas Armadas de los Estados Unidos (ARMY, NAVY, MARINES, COAST GUARD, AIR FORCE)?**

Nota: La base de esta tabla está constituida por las 3,445 personas encuestadas.

Mapa 3. Veteranos sin hogar



Tabla 9. ¿Ha servido en las Fuerzas Armadas de los Estados Unidos (ARMY, NAVY, MARINES, COAST GUARD, AIR FORCE)?

¿Ha servido en las Fuerzas Armadas de los Estados Unidos (ARMY, NAVY, MARINES, COAST GUARD, AIR FORCE)?						
	Balance del Estado		Coalición de Coaliciones		Total	
	Frec.	%	Frec.	%	Frec.	%
Sí	105	6.2%	65	3.7%	170	4.9%
No	1438	84.9%	1544	88.1%	2982	86.6%
No sabe	5	0.3%	5	0.3%	10	0.3%
Rehusa contestar	3	0.2%	0	0.0%	3	0.1%
No indica	142	8.4%	138	7.9%	280	8.1%
<b>Total</b>	<b>1693</b>	<b>100%</b>	<b>1752</b>	<b>100%</b>	<b>3445</b>	<b>100%</b>

Nota: La base de esta tabla está constituida por las 3,445 personas encuestadas.

**Tabla 10. ¿Cómo fue su licenciamiento? & Balance del Estado o Coalición de Coaliciones**

¿Cómo fue su licenciamiento? & Balance del Estado o Coalición de Coaliciones						
	Balance del Estado		Coalición de Coaliciones		Total	
	Frec.	%	Frec.	%	Frec.	%
Honorable	22	21.0%	25	38.5%	47	27.6%
Deshonorable	4	3.8%	7	10.8%	11	6.5%
No sabe / No contesta	79	75.2%	33	50.8%	112	65.9%
<b>Total</b>	<b>105</b>	<b>100%</b>	<b>65</b>	<b>100%</b>	<b>170</b>	<b>100%</b>

Nota: La base de esta tabla está constituida por las 170 personas encuestadas.

**Tabla 11. ¿Fue activado o estuvo en servicio activo, como miembro de la Guardia Nacional o como Reservista?**

¿Fue activado o estuvo en servicio activo, como miembro de la Guardia Nacional o como Reservista?						
	Balance del Estado		Coalición de Coaliciones		Total	
	Frec.	%	Frec.	%	Frec.	%
Sí	43	2.5%	23	1.3%	66	1.9%
No	1438	84.9%	1491	85.1%	2929	85.0%
No sabe	6	0.4%	14	0.8%	20	0.6%
Rehusa contestar	7	0.4%	6	0.3%	13	0.4%
No indica	199	11.8%	218	12.4%	417	12.1%
<b>Total</b>	<b>1693</b>	<b>100%</b>	<b>1752</b>	<b>100%</b>	<b>3445</b>	<b>100%</b>

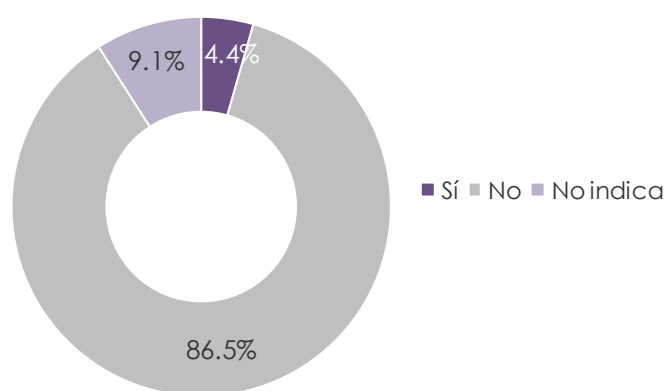
Nota: La base de esta tabla está constituida por las 3,445 personas encuestadas.

- En cuanto al nivel de escolaridad se encontró que la mediana ubica en algunos años de escuela superior. Esto es menor a la mediana de nivel educativo en Puerto Rico la cual es de diploma de escuela superior. Por otro lado, 4.0% de las personas contadas indicaron estar estudiando en la actualidad.

**Tabla 12. ¿Cuál fue el último grado escolar o nivel educativo que completó?**

¿Cuál fue el último grado escolar o nivel educativo que completó?						
	Balance del Estado		Coalición de Coaliciones		Total	
	Frec.	%	Frec.	%	Frec.	%
No asistió a la escuela	37	2.2%	44	2.5%	81	2.4%
Escuela Elemental	229	13.5%	366	20.9%	595	17.3%
Escuela Intermedia	348	20.6%	407	23.2%	755	21.9%
Algunos años de Escuela Superior	241	14.2%	254	14.5%	495	14.4%
Diploma de Escuela Superior	395	23.3%	350	20.0%	745	21.6%
Estudios Técnicos/Vocacionales	71	4.2%	58	3.3%	129	3.7%
Algunos años de universidad	110	6.5%	82	4.7%	192	5.6%
Grado de una universidad (GA, BA)	75	4.4%	45	2.6%	120	3.5%
Estudios Post-Graduados (MA, PhD, JD)	30	1.8%	8	0.5%	38	1.1%
No sabe/No contesta	36	2.1%	30	1.7%	66	1.9%
No indica	121	7.1%	108	6.2%	229	6.6%
<b>Total</b>	<b>1693</b>	<b>100%</b>	<b>1752</b>	<b>100%</b>	<b>3445</b>	<b>100%</b>

Nota: La base de esta tabla está constituida por las 3,445 personas encuestadas.

**Gráfica 9. ¿Estudia actualmente?**

Nota: La base de esta tabla está constituida por las 3,445 personas encuestadas.

**Tabla 13. ¿Estudia actualmente?**

¿Estudia actualmente?						
	Balance del Estado		Coalición de Coaliciones		Total	
	Frec.	%	Frec.	%	Frec.	%
Sí	77	4.5%	76	4.3%	153	4.4%
No	1447	85.5%	1532	87.4%	2979	86.5%
No indica	169	10.0%	144	8.2%	313	9.1%
<b>Total</b>	<b>1693</b>	<b>100%</b>	<b>1752</b>	<b>100%</b>	<b>3445</b>	<b>100%</b>

Nota: La base de esta tabla está constituida por las 3,445 personas encuestadas.

- En el caso de las personas que actualmente viven en un albergue de emergencia o en vivienda transitoria, 12% indicó que obtuvo un empleo luego de entrar al albergue. Esta proporción es algo más alta en el caso de los municipios que componen el CoC Balance del estado.

**Tabla 14. ¿Obtuvo un empleo después de entrar en el albergue de emergencia o vivienda transitoria?**

¿Obtuvo un empleo después de entrar en el albergue de emergencia o vivienda transitoria						
	Balance del Estado		Coalición de Coaliciones		Total	
	Frec.	%	Frec.	%	Frec.	%
Sí	65	13.7%	36	9.8%	101	12.0%
No	356	75.1%	284	77.2%	640	76.0%
No indica	53	11.2%	48	13.0%	101	12.0%
<b>Total</b>	<b>474</b>	<b>100%</b>	<b>368</b>	<b>100%</b>	<b>842</b>	<b>100%</b>

Nota: La base de esta tabla está constituida por las 842 personas encuestadas.

- Finalmente, al igual que lo observado en conteos anteriores, la fuente principal de ingreso de las personas contadas es el Programa de Asistencia Nutricional (PAN). A ésta le siguen, pero en menor proporción: donativos de personas en la calle e ingresos por concepto de Seguro Social.

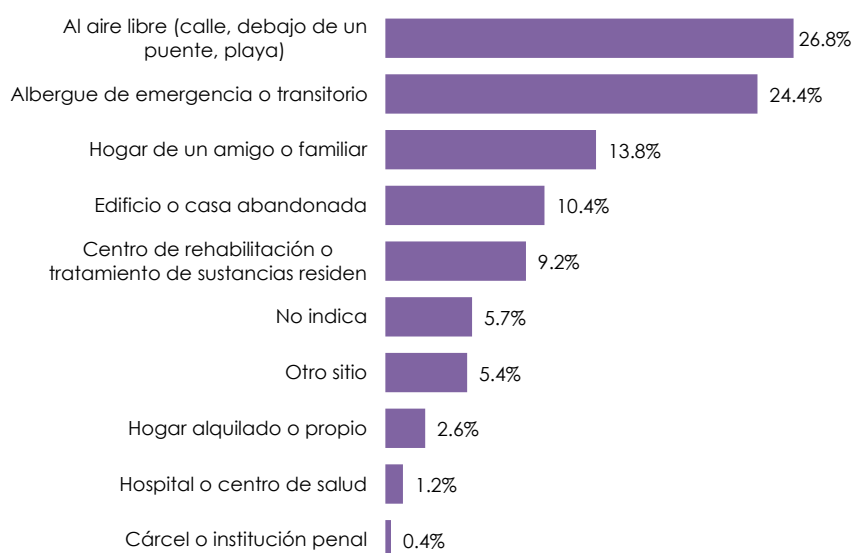
**Tabla 15. Fuentes de ingreso (Diez principales)**

Fuentes de ingreso (Diez principales)						
	Balance del Estado		Coalición de Coaliciones		Total	
	Frec.	%	Frec.	%	Frec.	%
Asistencia Nutricional PAN	1005	63.2%	1207	71.8%	2212	67.6%
Donativos de personas en la calle	182	11.4%	157	9.3%	339	10.4%
Seguro Social	92	5.8%	127	7.6%	219	6.7%
Otra Ayuda/Asistencia del gobierno	74	4.7%	119	7.1%	193	5.9%
No sabe/No contesta	62	3.9%	41	2.4%	103	3.1%
Ayuda de familiares	54	3.4%	44	2.6%	98	3.0%
Ingreso de un empleo a tiempo parcial	52	3.3%	30	1.8%	82	2.5%
Desempleo	25	1.6%	34	2.0%	59	1.8%
Pensión como veterano	25	1.6%	16	1.0%	41	1.3%
"Haciendo chivos"	14	0.9%	27	1.6%	41	1.3%

Nota: La base de esta tabla está constituida por las 3,272 personas encuestadas. La suma de por cientos puede ser mayor a 100% ya que, al ser una pregunta de respuesta múltiple, se realiza un conteo independiente para cada una de las respuestas mencionadas.

## PATRONES DE MOVILIDAD

Más de una cuarta parte de las personas sin hogar contadas (26.8%), durmieron en la calle la noche anterior al Conteo. Mientras que, 10.4% durmieron en un edificio o casa abandonada. Por otra parte, 24.4% durmieron en un albergue de emergencia o transitorio. A esto se suma 9.2% que durmieron en un centro de rehabilitación o tratamiento de sustancias residencial.

**Gráfica 10. ¿Dónde durmió anoche?**

Nota: La base de esta tabla está constituida por las 3445 personas encuestadas.

**Tabla 16. ¿Dónde durmió anoche?**

	Balance del Estado		Coalición de Coaliciones		Total	
	Frec.	%	Frec.	%	Frec.	%
Al aire libre (calle, debajo de un puente, playa)	538	31.8%	386	22.0%	924	26.8%
Albergue de emergencia o transitorio	474	28.0%	368	21.0%	842	24.4%
Hogar de un amigo o familiar	117	6.9%	360	20.5%	477	13.8%
Edificio o casa abandonada	114	6.7%	246	14.0%	360	10.4%
Centro de rehabilitación o tratamiento de sustancias residencial	210	12.4%	108	6.2%	318	9.2%
No indica	112	6.6%	84	4.8%	196	5.7%
Otro sitio	68	4.0%	117	6.7%	185	5.4%
Hogar alquilado o propio	37	2.2%	53	3.0%	90	2.6%
Hospital o centro de salud	21	1.2%	19	1.1%	40	1.2%
Cárcel o institución penal	2	0.1%	11	0.6%	13	0.4%
<b>Total</b>	<b>1693</b>	<b>100%</b>	<b>1752</b>	<b>100%</b>	<b>3445</b>	<b>100%</b>

Nota: La base de esta tabla está constituida por las 3,445 personas encuestadas.

Al realizar un análisis por personas albergadas versus no albergadas, se encontró que San Juan es el municipio, y a su vez Coalición, que cuenta con el mayor número de personas albergadas, así como no albergadas. En general, el Área Metropolitana cuenta con más personas albergadas. Específicamente, Bayamón, Guaynabo, Caguas, Carolina y Trujillo Alto muestran este patrón. De igual forma, los municipios del Este, muestran el mismo patrón. Aunque en menor grado, la mayoría agrupa una proporción mayor de personas albergadas. En los municipios del Oeste, el número de personas albergadas es muy similar al de no albergadas. Solo en Aguadilla y en Mayagüez se puede observar mayor cantidad de personas no albergadas.

**Mapa 4. Personas albergadas y no albergadas por Municipio**

Los mapas que se incluyen a continuación, ilustran los patrones de movilidad de las personas sin hogar contadas. En general, en los mapas no se observan patrones de movilidad significativos. La mayor parte de la movilidad ocurre dentro de los municipios que comprenden cada Coalición. Hacia San Juan, sin embargo, sí puede observarse una gran movilidad de los municipios contiguos, así como de algunos lejanos. La mayor parte de la movilidad proviene de los municipios de Bayamón, Caguas, Carolina y Trujillo Alto. Por su parte, la Coalición del Este muestra algún grado de atracción mayormente proveniente de los municipios de Caguas y Carolina.



**Mapa 5. Patrones de movilidad de las personas sin hogar contadas**











Una de cada diez personas contadas (14.7%), indicó no haber deambulado en otro municipio antes de deambular en el municipio en el cual fue identificado. Más de una tercera parte (36.7%), no pudo precisar si había deambulando antes en otro municipio, mientras que 0.5% indicó haber deambulado previamente en otro país. Los municipios en los cuales deambulaban antes de estar en el municipio actual coinciden, en gran medida, con los municipios donde se concentra el mayor número de personas sin hogar (San Juan 13.8%; Ponce 3.5%; Bayamón 3.4%; Caguas 2.5%; Mayagüez 2.5%; Carolina 2.4%; Arecibo 1.4%; Aguadilla 1.1%; y Humacao 1.0%).

**Mapa 6. Pueblo donde deambulaban antes**

Cerca del cinco por ciento de las personas contadas que habían deambulado en otro municipio previamente, indicó que se fue del mismo involuntariamente. Si se analizaran sólo los casos en los cuales se indicó esta información, el por ciento es de 15.3%. Por otro lado, no se observaron tendencias particulares por municipio, ni por sistema de cuidado continuo.

**Tabla 17. Forma en que se fue del otro pueblo**

	Forma en que se fue del otro pueblo					
	Balance del Estado		Coalición de Coaliciones		Total	
	Frec.	%	Frec.	%	Frec.	%
Voluntariamente	365	26.6%	338	21.7%	703	24.0%
Involuntariamente	66	4.8%	75	4.8%	141	4.8%
No indica	943	68.6%	1146	73.5%	2089	71.2%
<b>Total</b>	<b>1374</b>	<b>100%</b>	<b>1559</b>	<b>100%</b>	<b>2933</b>	<b>100%</b>

Nota: La base de esta tabla está constituida por las 2,933 personas encuestadas.



## RAZONES POR LAS CUALES DEAMBULA Y OTRAS CARACTERÍSTICAS DE LAS PERSONAS CONTADAS

Los problemas relacionados a la adicción a drogas siguen siendo la razón principal que ha llevado a esta población a deambular. Cuatro de cada diez personas contadas (42.8%), identificaron ésta como la razón principal por la cual deambulan. En 2009, ésta también fue señalada como la razón principal. Cabe señalar que, aun cuando es la razón principal tanto entre hombres como entre mujeres, la proporción de mujeres que indicaron uso de drogas es mucho menor en términos comparativos (59.8% hombres versus 15.1% mujeres).

Al problema de drogas le siguen otras razones como problemas en el ambiente familiar, otros problemas económicos, la pérdida de empleo y problemas de salud mental. Al sumar las razones asociadas a la situación económica, se observa que esta razón fue señalada por una tercera parte de las personas contadas (33.6%).

Otras razones mencionadas por las personas encuestadas (7.7%), se relacionan con la pérdida de familiares, problemas con la justicia y problemas de salud.

**Tabla 18. Razón principal por la cual deambula**

¿Cuál es la razón principal por la cual no tiene una vivienda fija para vivir?						
	Balance del Estado		Coalición de Coaliciones		Total	
	Frec.	%	Frec.	%	Frec.	%
Problemas de drogas	750	47.9%	625	37.9%	1375	42.8%
Problemas en el ambiente familiar	346	22.1%	452	27.4%	798	24.8%
Otros problemas económicos	209	13.3%	358	21.7%	567	17.6%
Pérdida de empleo	246	15.7%	270	16.4%	516	16.0%
Problema de salud mental	176	11.2%	180	10.9%	356	11.1%
Problemas de alcohol	156	10.0%	173	10.5%	329	10.2%
Situación de violencia doméstica	56	3.6%	56	3.4%	112	3.5%
Situación de maltrato o negligencia	47	3.0%	42	2.5%	89	2.8%
Evasión/fuga de institución	8	0.5%	14	0.8%	22	0.7%
Abandono	0	0.0%	3	0.2%	3	0.1%
Otras	109	7.0%	139	8.4%	248	7.7%

Nota: La base de esta tabla está constituida por las 3216 personas encuestadas. La suma de por cientos puede ser mayor a 100% ya que, al ser una pregunta de respuesta múltiple, se realiza un conteo independiente para cada una de las respuestas mencionadas.

Alrededor de siete de cada diez de las personas encuestadas (69.3%) indicó que lleva un año consecutivo o más deambulando. Esta proporción es algo mayor en los municipios que componen la Coalición de Coaliciones (65.2% versus 73.1%). Por otra parte, de aquellos(as) que indicaron que no llevan un año consecutivo deambulando, 24.3% indicó que ha tenido cuatro episodios o más de deambulancia en los pasados tres años. En el caso de los

municipios que forman la Coalición de Coaliciones, esta proporción es también algo mayor (21.6% versus 27.7%).

**Tabla 19. ¿Ha estado deambulando 4 veces o más en los últimos tres años?**

¿Ha estado deambulando 4 veces o más en los últimos 3 años?						
	Balance del Estado		Coalición de Coaliciones		Total	
	Frec.	%	Frec.	%	Frec.	%
Sí	121	21.6%	127	27.7%	248	24.3%
No	267	47.7%	154	33.6%	421	41.3%
contesta	172	30.7%	178	38.8%	350	34.3%
<b>Total</b>	<b>560</b>	<b>100%</b>	<b>459</b>	<b>100%</b>	<b>1019</b>	<b>100%</b>

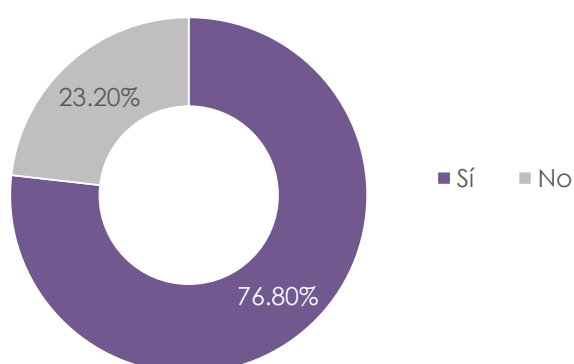
Nota: La base de esta tabla está constituida por las 1019 personas encuestadas.

Al unir estas dos variables, se observa cómo 76.8% de las personas contadas presentan una situación de deambulancia crónica. Este por ciento fue de 78.6% en el conteo llevado a cabo en 2009.

El por ciento de personas con un problema de deambulancia crónico en el sistema de cuidado continuo de Balance del Estado es algo menor al encontrado en Coalición de Coaliciones (72.7% y 80.6%, respectivamente).

Es importante señalar, también, que la proporción de personas con un problema de deambulismo crónico es distinta por género. Mientras en el caso de los hombres la proporción es de ocho de cada diez, en el caso de las mujeres es de seis de cada diez.

**Gráfica 11. Personas con un problema de deambulancia crónico**



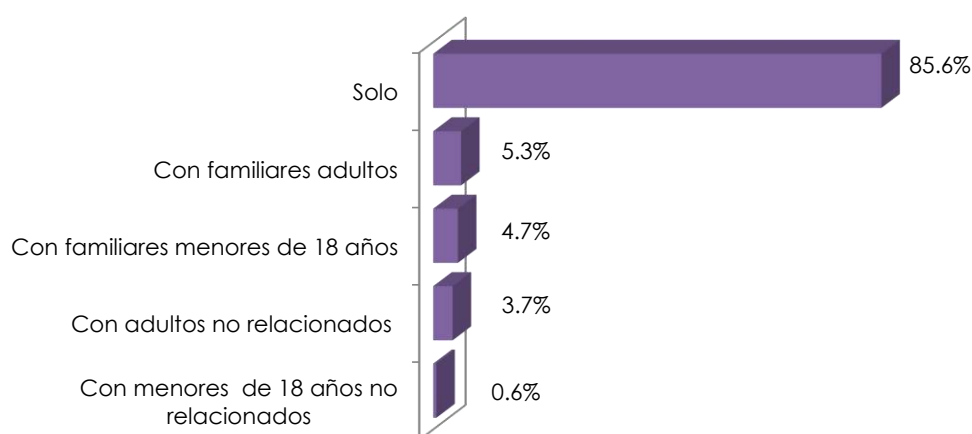
Nota: La base de esta tabla está constituida por las 3,319 personas encuestadas.



Ocho de cada diez personas sin hogar contadas deambulan solas (85.6%). Este por ciento es mayor entre los hombres (83.5%). Mientras que el 59.2% de las mujeres indicó deambular solas.

El por ciento de personas que deambulan solas es algo mayor en el caso de los municipios que forman el sistema de cuidado continuo de Balance del Estado (84.1% versus 87.2%). En el caso de las personas que deambulan con menores, se observan diferencias con respecto a lo encontrado en 2009. En el Censo de 2011 se encontró que algo más del 5% deambulan con menores de 18 años (5.3%). Esta proporción fue de 2.4% en el Censo de 2009.

**Gráfica 12. Personas con las que deambulan**



Nota: La base de esta tabla está constituida por las 3156 personas encuestadas que indicaron en esta pregunta.

**Tabla 20. Personas con las que deambulan**

Personas con las que deambulan						
	Balance del Estado		Coalición de Coaliciones		Total	
	Frec.	%	Frec.	%	Frec.	%
Solo	1334	87.2%	1369	84.1%	2703	85.6%
Con familiares adultos	76	5.0%	92	5.7%	168	5.3%
Con adultos no relacionados	51	3.3%	66	4.1%	117	3.7%
Con familiares menores de 18 años	58	3.8%	91	5.6%	149	4.7%
Con menores de 18 años no relacionados	10	0.7%	9	0.6%	19	0.6%
<b>Total</b>	<b>1529</b>	<b>100%</b>	<b>1627</b>	<b>100%</b>	<b>3156</b>	<b>100%</b>

Nota: La base de esta tabla está constituida por las 3156 personas encuestadas.

**Tabla 21. Distribución por género de personas con las que deambulan**

Distribución por género de personas con las que deambula								
	Masculino		Femenino		No indica		Total	
	Frec.	%	Frec.	%	Frec.	%	Frec.	%
Solo	1933	83.5%	375	59.2%	395	79.5%	2703	78.5%
Con familiares adultos	82	3.5%	52	8.2%	34	6.8%	168	4.9%
Con adultos no relacionados	70	3.0%	29	4.6%	18	3.6%	117	3.4%
Con familiares menores de 18 años	15	0.6%	108	17.1%	26	5.2%	149	4.3%
Con menores de 18 años no relacionados	4	0.2%	13	2.1%	2	0.4%	19	0.6%
<b>Total</b>	<b>2315</b>	<b>-</b>	<b>633</b>	<b>-</b>	<b>497</b>	<b>-</b>	<b>3445</b>	<b>-</b>

Nota: La base de esta tabla está constituida por las 3445 personas encuestadas. La suma de por cientos puede ser mayor a 100% ya que, al ser una pregunta de respuesta múltiple, se realiza un conteo independiente para cada una de las respuestas mencionadas.

**Tabla 22. Número de familiares adultos con los que deambula**

Número de familiares adultos con los que deambula				
	Mínimo	Máximo	Promedio	Mediana
Balance del Estado	1	8	1.29	1.00
Coalición de Coaliciones	1	8	1.33	1.00
<b>Total</b>	<b>1</b>	<b>8</b>	<b>1.31</b>	<b>1.00</b>

Nota: La base de esta tabla está constituida por las 168 personas encuestadas.

**Tabla 23. Número de adultos no relacionados con los que deambula**

Número de adultos no relacionados con los que deambula				
	Mínimo	Máximo	Promedio	Mediana
Balance del Estado	1	4	1.85	1.00
Coalición de Coaliciones	1	10	2.25	1.50
<b>Total</b>	<b>1</b>	<b>10</b>	<b>2.12</b>	<b>1.00</b>

Nota: La base de esta tabla está constituida por las 117 personas encuestadas.

**Tabla 24. Número de familiares menores de 18 años con los que deambula**

Número de familiares menores de 18 años con los que deambula				
	Mínimo	Máximo	Promedio	Mediana
Balance del Estado	1	5	1.80	1.00
Coalición de Coaliciones	1	5	1.90	2.00
<b>Total</b>	<b>1</b>	<b>5</b>	<b>1.86</b>	<b>1.00</b>

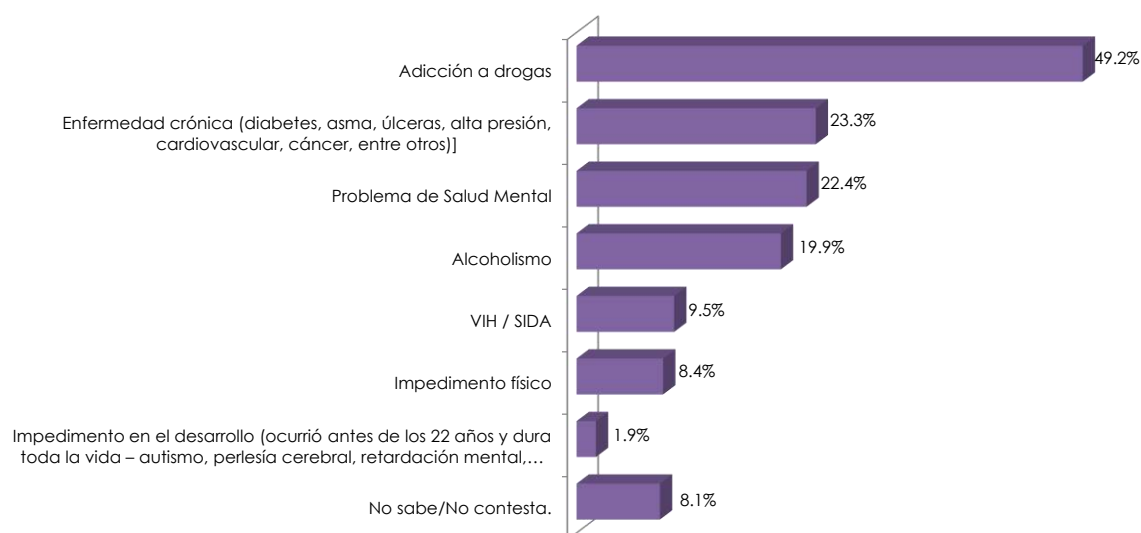
Nota: La base de esta tabla está constituida por las 149 personas encuestadas.

**Tabla 25. Número de menores de 18 años no relacionados con los que deambula**

Número de menores de 18 años no relacionados con los que deambula				
	Mínimo	Máximo	Promedio	Mediana
Balance del Estado	1	3	2.00	2.00
Coalición de Coaliciones	1	1	1.00	1.00
<b>Total</b>	<b>1</b>	<b>3</b>	<b>1.50</b>	<b>1.00</b>

Nota: La base de esta tabla está constituida por las 19 personas encuestadas.

Cerca de la mitad de las personas contadas que indicaron en esta pregunta, padecen de una condición de adicción a drogas. Mientras, una quinta parte, aproximadamente padece de enfermedades crónicas como la alta presión, el asma, la diabetes y enfermedades cardiovasculares, o de un problema de salud mental. El padecer un condición de adicción a drogas y la condición del VIH/SIDA están presentes en mayor proporción en los municipios que componen el sistema de cuidado continuo de Balance del Estado.

**Gráfica 13. ¿Cuál de las siguientes condiciones, si alguna, padece?**

Nota: La base de esta tabla está constituida por las 3247 personas encuestadas. La suma de por cientos puede ser mayor a 100% ya que, al ser una pregunta de respuesta múltiple, se realiza un conteo independiente para cada una de las respuestas mencionadas.

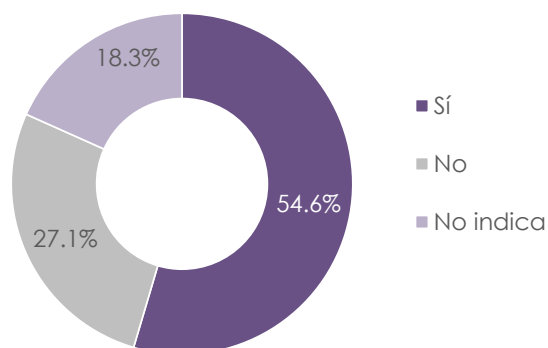
Tabla 26. ¿Cuál de las siguientes condiciones, si alguna, padece?

¿Cuál de las siguientes condiciones, si alguna, padece?						
	Balance del Estado		Coalición de Coaliciones		Total	
	Frec.	%	Frec.	%	Frec.	%
Adicción a drogas	880	55.8%	718	43.0%	1598	49.2%
Enfermedad crónica (diabetes, asma, úlceras, alta presión, cardiovascular, cáncer, entre otros)]	348	22.1%	407	24.4%	755	23.3%
Problema de Salud Mental	366	23.2%	360	21.6%	726	22.4%
Alcoholismo	305	19.3%	340	20.4%	645	19.9%
VIH / SIDA	201	12.7%	107	6.4%	308	9.5%
Impedimento físico	126	8.0%	147	8.8%	273	8.4%
Impedimento en el desarrollo (ocurrió antes de los 22 años y dura toda la vida – autismo, perlesía cerebral, retardación mental, etc)	27	1.7%	34	2.0%	61	1.9%
No sabe/No contesta.	121	7.7%	142	8.5%	263	8.1%
<b>Total</b>	<b>1577</b>	<b>-</b>	<b>1670</b>	<b>-</b>	<b>3247</b>	<b>-</b>

Nota: La base de esta tabla está constituida por las 3247 personas encuestadas. La suma de por cientos puede ser mayor a 100% ya que, al ser una pregunta de respuesta múltiple, se realiza un conteo independiente para cada una de las respuestas mencionadas.

Por último, de aquellos(as) que deambulan con otros adultos, más de la mitad (el 54.6%), indicó que al menos uno de sus acompañantes sufre de alguna de estas condiciones.

Gráfica 14. Personas contadas cuyos acompañantes presentan alguna condición de salud



Nota: La base de esta tabla está constituida por las 1019 personas encuestadas.

Tabla 27. Condiciones de las personas que deambulan con otros adultos

Para los casos en los que deambulan con otros adultos, ¿Alguna de las personas que deambula con usted, presenta alguna de estas condiciones?						
	Balance del Estado		Coalición de Coaliciones		Total	
	Frec.	%	Frec.	%	Frec.	%
Sí	75	59.1%	80	51.0%	155	54.6%
No	31	24.4%	46	29.3%	77	27.1%
No indica	21	16.5%	31	19.7%	52	18.3%
<b>Total</b>	<b>127</b>	<b>100%</b>	<b>157</b>	<b>100%</b>	<b>284</b>	<b>100%</b>

Nota: La base de esta tabla está constituida por las 284 personas encuestadas.

## HALLAZGOS INVENTARIO DE CAMAS

En la sección siguiente se presentan los hallazgos del inventario de camas llevado a cabo.

Como se indicó en la sección de metodología, el cuestionario utilizado para efectos del Inventario de Camas fue autoadministrable. En la mayoría de los casos éste fue completado por el director o coordinador de proyecto.

En total, se recibió la respuesta de 114 organizaciones. Algunas de estas organizaciones cuentan con más de un proyecto, por lo cual el banco de datos final estuvo constituido por 145 proyectos: 63 proyectos que ubican en los municipios que comprenden el CoC Balance del Estado y 83, que componen el CoC Coalición de Coaliciones.

**Mapa 7. Personas sin hogar contadas y proyectos participantes del inventario de camas**



La mayoría de los proyectos participantes son transitorios, a los cuales le siguen los albergues de emergencia. Cabe señalar, que en los municipios que componen Balance del Estado es mayor la proporción de camas en centros o albergues de vivienda transitoria. Mientras que en el caso de los municipios que conforman el sistema de cuidado continuo de Coalición de Coaliciones, es mayor la proporción de *safe havens*.

Tabla 288. Tipo de cama con las que cuenta el programa

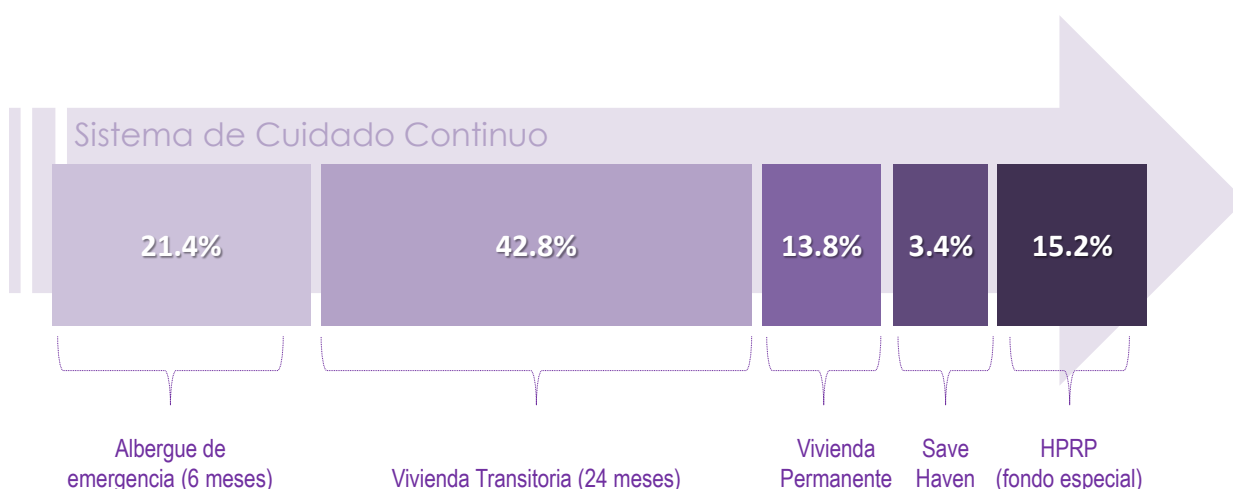
Indique el tipo de camas con las que cuenta el programa & Balance del Estado o Coalición de Coaliciones	Estado		Coaliciones		Total	
	Frec.	%	Frec.	%	Frec.	%
Albergue de emergencia o temporero (1-90 días)	13	21.0%	18	21.7%	31	21.4%
Vivienda transitoria (hasta 2 años)	30	48.4%	32	38.6%	62	42.8%
Safe Heaven	1	1.6%	4	4.8%	5	3.4%
Vivienda permanente	7	11.3%	13	15.7%	20	13.8%
HPRP Homeless Assistance (Rapid Re-Housing)	7	11.3%	15	18.1%	22	15.2%
Otra	3	4.8%	1	1.2%	4	2.8%
No indica	1	1.6%	0	0.0%	1	0.7%
<b>Total</b>	<b>62</b>	<b>100%</b>	<b>83</b>	<b>100%</b>	<b>145</b>	<b>100%</b>

Nota: La base de esta tabla está constituida por los 145 personas encuestadas.

Mapa 8. Tipo de facilidad por municipio



Ilustración 3. Sistema de Cuidado Continuo



De las respuestas recopiladas a través del cuestionario del inventario de camas se desprenden los siguientes hallazgos:

- En su mayoría, el tipo de camas con las que cuentan los proyectos son “camas en la facilidad”. La mediana de camas disponibles para personas sin hogar en los proyectos es 15. En el caso del sistema de cuidado continuo de Balance del Estado la mediana es 20 y en el sistema de cuidado continuo Coalición de Coaliciones 11.
- Las tres poblaciones principales que atienden los proyectos son hombres solteros, (cuatro de cada diez en ambos sistemas), hombres y mujeres solteros(as) (alrededor de dos de cada diez en ambos sistemas) y mujeres solteras (tres de cada diez en el caso de Balance del Estado y dos de cada diez en el caso de Coalición de Coaliciones).
- En cuanto a las sub-poblaciones a las cuales atiende el programa o proyecto encuestado, la gran mayoría reportó que atiende personas con problemas de adicción a drogas o de alcoholismo (alrededor de siete de cada diez). Otras sub-poblaciones mencionadas con alta frecuencia fueron: personas afectadas por el VIH/SIDA, personas con problemas de salud mental, sobrevivientes de violencia doméstica y personas con enfermedades crónicas.
- Por otro lado, la mayoría de los Programas o Proyectos ofrecen servicios de Consejería y/o Trabajo Social (alrededor de ocho de cada diez en el caso de Balance del Estado y siete de cada diez en Coalición de Coaliciones). Otros servicios mencionados con alta frecuencia fueron: alimentos, servicios de ducha / artículos personales, vivienda transitoria, servicios médicos / salud física y servicios de salud mental.

- Los Programas y Proyectos encuestados coordinan varios tipos de beneficios para sus participantes. Los beneficios coordinados con mayor frecuencia son: Asistencia Nutricional, Seguro Médico, Asistencia Económica, Seguro Social y Desempleo.
- Por último, la mayoría de las instituciones participantes (alrededor de nueve de cada diez) reportaron que participan de una Coalición Pro-Personas Sin Hogar.

## CONCLUSIONES Y RECOMENDACIONES

Como se indicó en la introducción de este documento, el Conteo de personas sin hogar no constituye un censo de la población. Sin embargo, ayuda a entender las tendencias en cuanto al perfil y la magnitud del problema de la deambulancia.

De los hallazgos de la investigación, se refleja que el problema de la deambulancia sigue siendo uno complejo por su interrelación con otros problemas sociales, como la adicción a drogas y alcohol y el problema de salud mental.

De los resultados de ambas investigaciones se desprenden varias áreas prioritarias de servicios, las cuales incluyen:

- ▮ Albergues de emergencia;
- ▮ Servicios para personas con problemas de adicción a drogas y alcohol;
- ▮ Servicios de salud mental;
- ▮ Servicios de colocación de empleo; y
- ▮ Servicios de manejo de caso.

De igual forma, el estudio apunta a la necesidad de desarrollar una cultura de investigación sobre el tema de las personas sin hogar. Algunas de las áreas a investigar que se derivan de los hallazgos del estudio incluyen las siguientes:

- ▮ Problema de deambulancia crónica;
- ▮ La deambulancia y las personas de edad avanzada;
- ▮ La disponibilidad servicios de salud mental;
- ▮ El problema de víctimas de violencia doméstica;
- ▮ Diferencias con respecto a género y los servicios a la población; y
- ▮ Familias con niños(as).



# ANEJO 1: Instrumentos





## NÚMERO FORMULARIO \_\_\_\_\_

### INTRODUCCIÓN Y RELEVÓ<sup>1</sup>

Buenos días/tardes. Mi nombre es [nombre del voluntario], y estoy colaborando como voluntario en el **Conteo de Personas Sin Hogar (PSH) 2011**. Su objetivo es conocer el número de personas sin hogar y sus necesidades de servicios.

Su participación es voluntaria y le tomará alrededor de 5 minutos. La información que nos provea es confidencial y no será compartida con otras personas que no sea el personal a cargo de este conteo. Su participación es muy importante para planificar los servicios a ser ofrecidos a las personas sin hogar. ¿Desea participar?

Estoy dispuesto a participar ☐ Iniciales: \_\_\_\_\_

No desea participar ☐

### INFORMACIÓN POR OBSERVACIÓN

#### Lugar de la entrevista:

- |   |       |
|---|-------|
| Albergue de Emergencia                  | [ 1 ] |
| Calle, debajo de un puente, entre otras | [ 2 ] |
| Cárcel/institución penal                | [ 3 ] |
| Centro de Tratamiento                   | [ 4 ] |
| Hogar o Centro Transitorio              | [ 5 ] |
| Hospital                                | [ 6 ] |

Hora de la entrevista: \_\_\_\_\_: \_\_\_\_\_ [am] [pm]

Municipio: \_\_\_\_\_ Sector: \_\_\_\_\_

Género: Masculino [ 1 ] Femenino [ 2 ]

Código de cotejo: \_\_\_\_\_  
Iniciales PSH Año nacimiento

### PREGUNTAS FILTRO (F1-F3)

#### F-1 ¿Dónde durmió anoche?

- |  |       |  |
|--|-------|--|
| Albergue de emergencia o transitorio                             | [ 1 ] | ¿En cuál? _____  |
| Hospital o centro de salud                                       | [ 2 ] | Nombre del albergue  |
| Cárcel o institución penal                                       | [ 3 ] |  |
| Centro de rehabilitación o tratamiento de sustancias residencial | [ 4 ] |  |
| Hogar de un amigo o familiar                                     | [ 5 ] |  |
| Hogar alquilado o propio   | [ 6 ] | Entrevistador: Si indica hogar alquilado o propio, pregunte si es esa su vivienda permanente. De ser su vivienda permanente, agradezca la participación y termine la entrevista. |
| Al aire libre (calle, debajo de un puente, playa)                | [ 7 ] |  |
| Edificio o casa abandonada                                       | [ 8 ] |  |
| Otro sitio (¿Cuál? _____)  | [ 9 ] | Entrevistador: Si indicó cualquiera de estas alternativas, haga las preguntas F-2 y F-3 y luego pase a la pregunta 3.  |

#### F-2 ¿Es usted una persona sin hogar?

- Si [ 1 ]  
No [ 2 ]

#### F-3 En el día de hoy, ¿ha sido entrevistado con este mismo propósito?

- Si [ 1 ] ☒ Si indica sí, agradezca y termine la entrevista.  
No [ 2 ]

#### 1. Para los que indicaron las alternativas 1 a la 5, en la pregunta F-2:

- |   |          |          |                         |
|---|----------|----------|-------------------------|
| a. ¿Lleva más de 30 días en este lugar?             | Si [ 1 ] | No [ 2 ] | No sé/No contesta [ 3 ] |
| b. ¿Dónde residía antes de estar en este lugar?     | _____    |          |                         |
| c. ¿Está obligado a salir en los próximos 7 días?   | Si [ 1 ] | No [ 2 ] | No sé/No contesta [ 3 ] |
| d. ¿Tiene una residencia identificada cuando salga? | Si [ 1 ] | No [ 2 ] | No sé/No contesta [ 3 ] |

#### 2. Para los que indicaron albergue en la F-1: ¿Obtuvo un empleo después de entrar en el albergue de emergencia o vivienda transitoria?

- Si [ 1 ] No [ 2 ] No sabe/ no contesta [ 3 ]

#### 3. a. ¿En qué otro pueblo deambulaba antes de éste?

- b. Si ha deambulado en otro pueblo, se fue: Voluntariamente [ 1 ] Involuntariamente [ 2 ]

<sup>1</sup> El lenguaje utilizado en este cuestionario es inclusivo de ambos géneros.





4. ¿Cuál fue el último pueblo donde tuvo una vivienda permanente? \_\_\_\_\_
5. ¿En qué país nació? Puerto Rico [ 1 ] Otro: \_\_\_\_\_
6. ¿Podría indicarme su edad?  
\_\_\_\_\_ años No sabe/No contesta [ 1 ] **Entrevistador: Si no sabe, pregunte y anote un**
7. Usted deambula: *(Marque las que apliquen)*
- |  |       |   |
|--|-------|---|
| Solo                                   | [ 1 ] |   |
| Con familiares adultos                 | [ 2 ] | Indique el # sin incluirse usted: _____ |
| Con adultos no relacionados            | [ 3 ] | Indique el # sin incluirse usted: _____ |
| Con familiares menores de 18 años      | [ 4 ] | Indique el # sin incluirse usted: _____ |
| Con menores de 18 años no relacionados | [ 5 ] | Indique el # sin incluirse usted: _____ |
8. ¿Tiene usted hijos(as)?  
Sí [ 1 ] ¿cuántos hijos tiene? \_\_\_\_\_ No [ 2 ]
9. ¿Cuál es la razón principal por la cual no tiene una vivienda fija para vivir?
- |                                     |       |                                  |       |
|-------------------------------------|-------|----------------------------------|-------|
| Pérdida de empleo                   | [ 1 ] | Problema de salud mental         | [ 6 ] |
| Problemas en el ambiente familiar   | [ 2 ] | Situación de violencia doméstica | [ 7 ] |
| Situación de maltrato o negligencia | [ 3 ] | Evasión/fuga de institución      | [ 8 ] |
| Problemas de drogas                 | [ 4 ] | Problemas de alcohol             | [ 9 ] |
| Otros problemas económicos          | [ 5 ] |                                  |       |
- Otra: \_\_\_\_\_
10. ¿Lleva un (1) año consecutivo (completo) deambulando?  
Sí [ 1 ]  
No [ 2 ]  
No sabe/no contesta [ 3 ]
- 7.b ¿Ha estado deambulando 4 veces o más en los últimos 3 años?  
Sí [ 1 ] No [ 2 ] No sabe/no contesta [ 3 ]
11. ¿Cuál de las siguientes condiciones, si alguna, padece? *(Marque todas las que apliquen)*
- |   |       |
|---|-------|
| Adicción a drogas   | [ 1 ] |
| Alcoholismo   | [ 2 ] |
| Problema de Salud Mental  | [ 3 ] |
| VIH / SIDA  | [ 4 ] |
| Impedimento físico  | [ 5 ] |
| Impedimento en el desarrollo (ocurrió antes de los 22 años y dura toda la vida – autismo, parálisis cerebral, retardación mental, etc.) | [ 6 ] |
| Enfermedad crónica (diabetes, asma, úlceras, alta presión, cardiovascular, cáncer, entre otros)   | [ 7 ] |
| No sabe/No contesta.  | [ 8 ] |
12. Para los casos en los que deambulan con otros adultos, ¿Alguna de las personas que deambula con usted, presenta alguna de estas condiciones? *(Adicción a drogas, alcoholismo, problema de salud mental, VIH/SIDA, impedimento físico, impedimento en el desarrollo, enfermedad crónica).*  
Sí [ 1 ] No [ 2 ] No sabe [ 3 ] No aplica [ 4 ]
13. ¿Ha sido víctima de violencia doméstica?  
Sí [ 1 ] No [ 2 ] No sabe [ 3 ] Refusa contestar [ 4 ]
14. ¿Ha servido en las Fuerzas Armadas de los Estados Unidos (ARMY, NAVY, MARINES, COAST GUARD, AIR FORCE)?  
Sí [ 1 ] ¿cómo fue su licenciamiento? Honorable [ ] Dishonorable [ ] No sabe/no contesta [ ]  
No [ 2 ]  
No sabe [ 3 ]  
Refusa contestar [ 4 ]



15. ¿Fue activado o estuvo en servicio activo, como miembro de la Guardia Nacional o como Reservista?

Sí [ 1 ]      No [ 2 ]      No sabe [ 3 ]      Refusa contestar [ 4 ]

16. ¿Cuál fue el último grado escolar o nivel educativo que completó?

No asistió a la escuela	[ 1 ]	Estudios Técnicos/Vocacionales	[ 6 ]
Escuela Elemental	[ 2 ]	Algunos años de universidad	[ 7 ]
Escuela Intermedia	[ 3 ]	Grado de una universidad (GA, BA)	[ 8 ]
Algunos años de Escuela Superior	[ 4 ]	Estudios Post-Graduados (MA, PhD, JD)	[ 9 ]
Diploma de Escuela Superior	[ 5 ]	No sabe/No contesta	[ 10 ]

17. ¿Estudia actualmente?

Sí [ 1 ]      No [ 2 ]      No sabe / no contesta [ 3 ]

18. ¿Cuáles son sus fuentes de ingreso actualmente? (Marque todos los que aplican)

Asistencia Nutricional PAN	[ 1 ]	Ingreso de un empleo a tiempo parcial	[ 7 ]
Otra Ayuda/Asistencia del gobierno	[ 2 ]	Ingreso de un empleo permanente	[ 8 ]
Seguro Social	[ 3 ]	Ayuda de familiares	[ 9 ]
Desempleo	[ 4 ]	Donativos de personas en la calles	[ 10 ]
Pensión de trabajo	[ 5 ]	No sabe/No contesta	[ 11 ]
Pensión como veterano	[ 6 ]	Otras fuentes (¿Cuáles?)	

Observaciones

¡Muchas gracias por su participación!

Entrevistador:

Nombre: \_\_\_\_\_

Firma: \_\_\_\_\_



## CUESTIONARIO PARA ALBERGUES DE EMERGENCIA, VIVIENDAS TRANSITORIAS, SAFE HAVENS, VIVIENDAS PERMANENTES Y HPRP ASSISTANCE QUE SIRVEN A PERSONAS SIN HOGAR

Favor de completar este formulario en todas sus partes el 26 de enero de 2010, entre 1:00am y 1:00pm. Complete un formulario para cada uno de los programas que provee camas o unidades, con los que cuenta la organización.

### Información de la organización y persona que completa el cuestionario:

Nombre Legal de la Organización: \_\_\_\_\_

Nombre del Programa: \_\_\_\_\_

Recibe fondos HUD McKinney-Vento incluye ESG, Shelter Plus Care (SPC), Section 8 (SRO), Supportive Housing Program (SHP)

Sí [ 1 ]

No [ 2 ]

Recibe fondos HPRP Homeless Assistance.

Sí [ 1 ]

No [ 2 ]

Geocode y Municipalidad<sup>1</sup>: \_\_\_\_\_

Nombre de la persona que completa el cuestionario: \_\_\_\_\_

Puesto que ocupa: \_\_\_\_\_

Número de teléfono: \_\_\_\_\_ E-mail: \_\_\_\_\_

### 1. El inventario de camas con las que cuenta el proyecto estuvo o estará disponible:

En o antes de enero de 2010 (C) [ 1 ]

Entre febrero 1 de 2010 y enero 31 de 2011 (N) [ 2 ]

Las camas no estarán disponibles antes de 31 de enero de 2011 (U) [ 3 ]

### 2. ¿Qué clase de vivienda provee?

Albergue de emergencia o temporero (1-90 días) [ 1 ]

Vivienda transitoria (hasta 2 años) [ 2 ]

Safe Haven [ 3 ]

Vivienda permanente [ 4 ]

HPRP Homeless Assistance (Rapid Re-Housing) [ 5 ]

VASH [ 6 ]

Otra ¿Cuál? \_\_\_\_\_

### 3. Por favor indique el tipo de camas con las que cuenta el programa:

Camas en la facilidad (facility-based beds) [ 1 ]

Camas por voucher (voucher beds, localizadas en hoteles y moteles y que se hacen disponibles a personas sin hogar mediante vouchers u otros métodos de pago) [ 2 ]

Otras camas (utilizadas para personas sin hogar, pero que están localizadas en campamentos, iglesias u otras facilidades no destinadas a albergues) [ 3 ]

### 4. Favor de indicar si el programa está dirigido exclusivamente a alguna de las siguientes sub-poblaciones.

<sup>1</sup> Éste es el código de seis dígitos que asigna HUD, correspondiente a la jurisdicción en la cual el programa está localizado físicamente.





- |                     |       |
|---------------------|-------|
| Violencia Doméstica | [ 1 ] |
| Veteranos           | [ 2 ] |
| HIV                 | [ 3 ] |
| Ninguna             | [ 4 ] |

5. Por favor indique la cantidad total de camas con las que cuenta el programa (incluya las camas en la facilidad, camas por voucher y otras camas (localizadas en campamentos, iglesias y otras facilidades no destinadas a albergue).

\_\_\_\_\_

6. Del total de camas con las que cuenta el Programa, ¿cuántas son para uso de personas sin hogar?<sup>2</sup>

\_\_\_\_\_

Al contestar las siguientes preguntas, por favor haga referencia a las camas, unidades y servicios dirigidos a personas sin hogar.

7. Por favor indique el total de camas y unidades con las que cuenta el Programa para personas sin hogar por tipo, y cuántas de éstas participan (o se documentan) en el HMIS.

- El total de camas o unidades para familias con niños se refiere a hogares con al menos un adulto y un menor de 18 años, hogares de menores solos y hogares con múltiples menores (o sea, menores de 18 años con hijos)
- El total de camas para personas con un problema crónico de deambulancia, se refiere a aquellas destinadas para adultos solos (18 o más), que ellos o algún miembro adulto de la familia que deambula con él o ella tiene una condición limitante (uso de drogas, impedimentos, condición de salud mental, entre otros), y que ha estado en la calle un año corrido o ha tenido al menos cuatro episodios de deambulancia en los pasados tres años.
- Por temporadas se refiere a camas o unidades que se planifica para que estén disponibles en un período determinado para el cual se anticipa una alta demanda.
- "Overflow", se refiere a camas o unidades que están disponibles durante el año, *ad hoc* o al momento, en respuesta a una demanda por camas que excede lo planificado.

Camas y unidades disponibles a través de todo el año						Camas disponibles por temporadas				"Overflow"	
Total de camas para familias con niños	Total de unidades para familias con niños	Total de camas en el HMIS para familias con niños	Total de camas para familias sin niños	Total de camas en el HMIS para familias sin niños	Total de camas para deambulantes crónicos	Total de camas por temporadas	Total de camas por temporadas en el HMIS	Fecha de inicio de temporada	Fecha de cierre de temporada	Total de camas overflow	Total de camas overflow en el HMIS

8. Por favor indique la cantidad de camas ocupadas por personas sin hogar hoy 26 de enero de 2011 en el programa (o sea, haga referencia a las personas que durmieron la noche del 25 de enero): \_\_\_\_\_

<sup>2</sup> En el caso de HPRP, al contar las camas, debe incluir solo aquellas que cumplan con los siguientes requisitos: el participante está ubicado en una vivienda convencional en la noche del conteo anual, está recibiendo asistencia bajo HPRP y su estatus es equivalente a "literally homeless".



total de niños \_\_\_\_\_ femenino \_\_\_\_\_ masculino \_\_\_\_\_  
total de adultos \_\_\_\_\_ femenino \_\_\_\_\_ masculino \_\_\_\_\_

9. A cuáles de las siguientes poblaciones atiende su programa?

- |   |        |
|---|--------|
| Hombres solteros (SM)                                   | [ 1 ]  |
| Mujeres solteras (SF)                                   | [ 2 ]  |
| Hombres y mujeres solteras (SMF)                        | [ 3 ]  |
| Parejas solamente, sin niños (CO)                       | [ 4 ]  |
| Hogares sin con niños (HC)                              | [ 5 ]  |
| Hombres solteros y hogares con niños (SMHC)             | [ 6 ]  |
| Mujeres solteras y hogares con niños (SFHC)             | [ 7 ]  |
| Hombres y mujeres solteros y hogares con niños (SMF+HC) | [ 8 ]  |
| Hombres solos menores de 18 años (YM)                   | [ 9 ]  |
| Mujeres solas menores de 18 años (YF)                   | [ 10 ] |
| Hombres y mujeres solas, menores de 18 años (YMF)       | [ 11 ] |
| Homosexuales  | [ 12 ] |
| Lesbianas   | [ 13 ] |
| Transgénero   | [ 14 ] |
| Otra: _____   |        |

10. ¿A cuáles de las siguientes sub-poblaciones sirve el programa? (marque todas las que aplican)?

- |  |        |
|--|--------|
| Veteranos  | [ 1 ]  |
| Sobrevivientes de violencia doméstica  | [ 2 ]  |
| Personas con problemas de alcoholismo  | [ 3 ]  |
| Personas con problemas de adicción a drogas  | [ 4 ]  |
| Personas con problemas de salud mental   | [ 5 ]  |
| Personas afectadas por el VIH/SIDA   | [ 6 ]  |
| Personas con impedidos físicos   | [ 7 ]  |
| Personas con deficiencias en el desarrollo (retardo mental, autismo, síndrome Down, y otras condiciones permanentes que ocurren antes de los 2 años y ocasionan dificultades severas en el funcionamiento) | [ 8 ]  |
| Personas con enfermedades crónicas (Ej. Diabetes, asma, alta presión, cardiovascular)  | [ 9 ]  |
| Varones homosexuales, lesbianas y/o transgéneros   | [ 10 ] |

11. ¿Cuáles de los siguientes servicios se ofrecen en el programa? (Marquen todos los que aplican)

- |   |       |
|---|-------|
| Albergue de emergencia  | [ 1 ] |
| Vivienda transitoria  | [ 1 ] |
| Vivienda permanente   | [ 1 ] |
| Pago de utilidades  | [ 1 ] |
| Materiales para la reparación de viviendas propias                            | [ 1 ] |
| Adiestramiento en el empleo   | [ 1 ] |
| Educación (cursos académicos, clases para exámenes libres o GED, entre otros) | [ 1 ] |
| Tratamiento de alcoholismo  | [ 1 ] |
| Tratamiento para adicción a drogas  | [ 1 ] |
| Consejería/trabajo social   | [ 1 ] |
| Rehabilitación vocacional   | [ 1 ] |
| Servicios médicos/de salud física   | [ 1 ] |
| Servicios de salud mental   | [ 1 ] |
| Alimentos   | [ 1 ] |
| Servicios de ducha/artículos personales (jabón, etc.)                         | [ 1 ] |
| Otros servicios ¿Cuáles? _____  |       |

12. ¿Cuáles de los siguientes beneficios se coordinan para sus participantes?



Seguro Social	[ 1 ]
Desempleo	[ 2 ]
Seguro Médico (Reforma)	[ 3 ]
Asistencia Nutricional (PAN)	[ 4 ]
Asistencia Económica (TANF- Departamento de la Familia)	[ 5 ]
Beneficios para veteranos	[ 6 ]
Pagos de pensión alimenticia para menores	[ 7 ]
Otros beneficios (¿Cuáles?)	

13. ¿Participa de una Coalición Pro-personas sin hogar?

Sí [ 1 ] ¿cuál? \_\_\_\_\_  
No [ 2 ]

Firma: \_\_\_\_\_ Iniciales \_\_\_\_\_





## CONTEO DE PERSONAS SIN HOGAR 2011: PROTOCOLO Y LOGÍSTICA DEL TRABAJO DE CAMPO

Día:	• Miércoles, 26 de enero de 2011.
Periodo del conteo:	• 7:00 a.m. a 1:00 p.m.
Hora de encuentro	• 6:00 a.m.
Hora de cierre	• 2:00 p.m.
Lugar	• 78 municipios de la Isla

### Procedimiento

- Los(as) voluntarios(as) y líderes de grupo se reunirán a las 6:00am en el lugar acordado previamente.
- Al llegar, el líder de grupo debe corroborar con el/la voluntario(a) que completó la hoja de compromiso y que fue debidamente adiestrado. De no haber llenado hoja de compromiso o no haber sido adiestrado, se procederá a llenarle la hoja de compromiso y se le suplirá la hoja de instrucciones del cuestionario. En la medida que sea posible, se enviará a la zona designada con una persona que tenga experiencia o haya sido adiestrada formalmente.
- Todos(as) los(as) voluntarios se registrarán en una Hoja de Registro, que contendrá su información de contacto y firma. Además, en esta hoja el/la líder de grupo deberá indicar e iniciar la cantidad de cuestionarios entregados y la serie de números que le corresponden, así como los cuestionarios devueltos (en blanco y completados).
- A cada persona se les entregará una cantidad de cuestionarios según el número de voluntarios(as) registrados(as) y la cantidad estimada de personas sin hogar por municipio.
- Se puede solicitar cuestionarios adicionales al líder de grupo, de ser necesario.
- El/la líder de grupo asignará los sectores a ser cubiertos por cada voluntario(a).
- Los(as) voluntarios(as) deben notificar al/la líder de grupo cualquier cambio en el lugar asignado para el conteo para evitar que se contabilice dos veces en el mismo lugar.
- Se asignarán voluntarios(as) para el conteo en albergues de emergencia, albergues transitorios, hospitales, instituciones correccionales, entre otros.
- Se debe entrevistar a toda persona sin hogar, siempre y cuando ésta acepte voluntariamente a ser entrevistada. De no aceptar participar, se debe llenar al menos la información por observación.
- Una vez finalizado el conteo, los(as) voluntarios(as) deberán regresar al lugar de encuentro inicial para entregar los cuestionarios en blanco y los completados.

### Deberes de las Personas de Contacto

- Mantener un registro detallado de los(as) voluntarios(as) que participan y el número de cuestionarios entregados y recibidos.
- Entregar tarjeta de identificación a cada voluntario(a) y bolígrafo, así como los demás materiales complementarios;
- Organizar los grupos de trabajo de voluntarios(as) y orientarlos(as);
- Definir los lugares a ser cubiertos por los(as) voluntarios(as) y asignar dichos lugares para el conteo;
- Revisar los cuestionarios entregados para verificar que hayan sido completados correctamente;
- Entregar los cuestionarios completados en el lugar acordado;
- Preparar un acta de incidencia sobre sus zonas de conteo.

### Seguridad:

Recuerde a los(as) voluntarios(as) que:

- El comportamiento del voluntario(a) debe ser placentero, sin caer en la confianza desmedida.
- En todo momento debe mostrar una actitud respetuosa hacia la persona sin hogar, lo cual incluye respetar su espacio.
- Debe identificarse con la persona a encuestar y explicar el propósito de su presencia.
- Debe tomar precauciones en áreas de alto riesgo.
- Debe pedir autorización a líderes de los sectores para entrar a áreas de alto riesgo.
- Al finalizar la entrevista debe agradecer su participación.





## HOJA DE INSTRUCCIONES

### Cuestionario para Censo de Personas Sin Hogar 2011

**Instrucciones generales:** Realizar una encuesta envuelve ejecutar una serie de preguntas, con el fin de obtener una respuesta. La confiabilidad de dichas preguntas depende de que el encuestador/encuestadora, logre transmitir el mensaje de manera clara y concisa, pero siempre en un ánimo respetuoso. Completar la encuesta le tomará alrededor de 5 minutos. Por favor siga las siguientes instrucciones al momento de suministrar el cuestionario.

**Introducción y Relevé:** una vez efectuó el acercamiento a la persona sin hogar, procederá a presentarse de forma amigable y respetuosa. Es imperativo que haga lectura del libreto que provee la encuesta, o de lo contrario re-frasee el mismo siempre y cuando no deje de mencionar los aspectos esenciales que éste contiene. Por ejemplo, quién es usted, el propósito del estudio, y que la participación es voluntaria y confidencial. Una vez haga lectura, la persona tendrá dos opciones, indicar que no desea participar o que está dispuesto a participar.

Si no desea participar proceda a completar las observaciones que detalla el recuadro de la derecha (**Información por Observación**): lugar de la entrevista, hora en la cual efectuó el acercamiento, Municipio, sector, y género. La entrada de **Código de cotejo** no tiene que completarla, pues en este instante ya habrá terminado con la entrevista.

Si la persona desea participar, realice la marca correspondiente en el cuestionario y proceda a obtener la iniciales de la persona sin hogar en el espacio que se provee con el título de **Iniciales**. ES MUY IMPORTANTE QUE SEA LA PERSONA SIN HOGAR, QUIEN FIRME CON SU PUÑO Y LETRA SUS INICIALES EN EL CUESTIONARIO. Si la persona no sabe escribir, bastará con una X o una marca sobre la línea.

Una vez la persona haya firmado, procesa a completar el recuadro de la derecha titulado: **Información por Observación**. Indicaré el lugar de la entrevista, hora, Municipio, sector, género observado y finalmente **Código de Cotejo**. En el código de cotejo USTED colocará las iniciales de la persona sin hogar y los últimos dos dígitos del año de nacimiento. [Esto servirá para determinar si fue una entrevista repetida a la hora de tabular los datos.] En caso de que la persona no recuerde su año de nacimiento, anote sólo las iniciales.

F-1: ¿Dónde durmió anoche?

- En esta pregunta deberá escoger sólo una de las opciones.
- Si resultó ser que la persona durmió en un albergue de emergencia o transitorio (opción 1) deberá indicar el nombre del albergue en el espacio provisto a la derecha.
- Si la persona contesta hospital o centro de salud, cárcel o institución penal, centro de rehabilitación o tratamiento de sustancias residencial, u hogar de un amigo o familiar (opciones 2 – 5), pasará a la próxima pregunta F-2.
- Si la persona durmió en hogar alquilado o propio (opción 6), pregunte si es esa su vivienda permanente. DE SER ASÍ, agradezca su participación y termine la entrevista. De no ser su vivienda permanente, continúe con las preguntas F-2 y F-3 y luego pase a la pregunta 3. Es decir, no haga las preguntas 1 y 2.
- Si la persona responde que durmió al aire libre, en un edificio o casa abandonada o en otro sitio, continúe con la pregunta F-2 y F-3, y luego pase a la pregunta 3. Es decir, no haga las preguntas 1 y 2.

F-2: ¿Es usted una persona sin hogar?

- Indique sí o no.

F-3: En el día de hoy, ¿ha sido entrevistado con este mismo propósito?

- Si la persona responde SÍ, agradezca y termine la entrevista. [esta pregunta, al igual que el código de cotejo, nos permite determinar si es un censo repetido a la hora de tabular los datos.]

---

1. Para los que indicaron las alternativas 1 a la 5, en la pregunta F-1:

- Conteste cada una de las preguntas (a) a la (d) según corresponda. [Recuerde que en caso de que la persona no sepa o no desea contestar, tiene la opción de marcar No sé/no contesta.]
- En la pregunta 1(b) favor de escribir donde residía antes de estar en el lugar indicado en la pregunta F-1.

2. Esta pregunta se hace ÚNICAMENTE para los que indicaron albergue en la pregunta F-1.

3. ¿En qué otro pueblo deambulaba antes de éste?





- Indique el pueblo y, además, si ha deambulado en otro pueblo, indique si se fue voluntariamente o involuntariamente. [Involuntariamente se entiende como que fue removido por la fuerza.]
4. ¿Cuál fue el último pueblo donde tuvo una vivienda permanente?
- Indique el nombre el pueblo donde residió antes de deambular.
5. ¿En qué país nació?
- Si no es Puerto Rico, indique en el espacio provisto a la derecha el nombre del país. [No utilice abreviaturas para referirse a otros países.]
6. ¿Podría indicarme su edad?
- Indique los años
  - Si la persona no sabe, no recuerda, o no contesta, intente preguntarle un intervalo de años. Por ejemplo, 18 -24, y si el entrevistado responde en la afirmativa, anote el mismo.
7. Usted deambula:
- Marque todas las opciones que apliquen.
  - Si la persona deambula con alguien más, indique el número de personas, en el espacio provisto a la derecha. Por ejemplo, si deambula con un primo/prima y con dos amigos adultos; debe marcar la opción (2) y (3). En los espacios provistos a la derecha deberá indicar 1 en la opción (2) y 2 en la opción (3). [Recuerde que en el total de personas a la derecha no debe incluir al entrevistado/entrevistada.]
8. ¿Tiene usted hijos(as)?
- Si contesta en la afirmativa, indique el número de hijos(as) a la derecha. [éstos no tienen que deambular con el entrevistado/entrevistada]
9. ¿Cuál es la razón principal por la cual no tiene una vivienda fija para vivir?
- Note que es la PRINCIPAL razón y, por lo tanto, marcará UNA sola contestación.
  - Debe ofrecer TODAS las alternativas al entrevistado/entrevistada antes de marcar una respuesta. [Si la persona contesta antes de usted mencionar todas las alternativas, intente mencionar las restantes para así garantizar una respuesta válida.]
10. ¿Lleva un (1) año deambulando?
- Si la persona contesta NO, debe pasar a la pregunta 7(b) en el recuadro de la derecha.
    - La pregunta se refiere a si el entrevistado/entrevistada ha sido una persona sin hogar en 4 ocasiones o más en un periodo de 3 años, que es otro de los criterios que se utiliza para determinar si es una persona sin hogar.
11. ¿Cuál de las siguientes condiciones, si alguna, padece?
- Debe marcar todas las condiciones que la persona padezca al momento de la entrevista.
  - Recuerde que marcará TODAS las que indique el entrevistado/entrevistada.
  - [Adicción a drogas incluye tanto aquellas legales como ilegales.]
12. Para los casos en los que deambulan con otros adultos, ¿Alguna de las personas que deambula con usted, presenta alguna de estas condiciones? (*Adicción a drogas, alcoholismo, problema de salud mental, VIH/SIDA, impedimento físico, impedimento en el desarrollo, enfermedad crónica*).
- Note que esta pregunta es ÚNICAMENTE para las personas que deambulan con otros adultos. Si deambula solo, marque la opción (4) y continúe a la próxima pregunta.
  - Basta que padezca de una sola de las condiciones para marcar la opción (1). No es necesario que padezca de todas.
13. ¿Ha sido víctima de violencia doméstica?
- Es muy importante que el encuestador/encuestadora, entienda que la pregunta va dirigida a VÍCTIMAS y no a personas que simplemente presenciaron o vivieron en ambientes de violencia doméstica en sus hogares.
  - La violencia doméstica puede ser en cualquiera de sus modalidades. Por ejemplo, emocional, física, entre otras.
  - Advierta que violencia doméstica no es igual a maltrato. Este último es en el contexto de menores, mientras que la violencia doméstica se da en el contexto de la relación de parejas.
14. ¿Ha servido en las Fuerzas Armadas de los Estados Unidos (ARMY, NAVY, MARINES, COAST GUARD, AIR FORCE)?  
¿cómo fue su licenciamiento?



- Para efectos del cuestionario, servir en las Fuerzas Armadas de los Estados Unidos no incluye aquellas personas que únicamente sirvieran en la Guardia Nacional o Reserva. [Sin embargo, si la persona, además de servir en la Guardia Nacional o Reserva, también estuvo activo en combate, deberá marcar la opción (1)].
  - Si la persona sirvió meramente un día, igual se entiende que sirvió en las Fuerzas Armadas.
  - Note que la pregunta incluye una segunda consulta. ¿cómo fue su licenciamiento?
    - Licenciamiento se entiende como la forma en que se retiró del servicio en las Fuerzas Armadas.
15. ¿Fue activado o estuvo en servicio activo, como miembro de la Guardia Nacional o como Reservista?
- Según se explicó en el punto anterior, no debe confundir el servicio en las Fuerzas Armadas con el servicio en la Guardia Nacional o la Reserva. Se considera veterano, sólo si fue activado o estuvo en servicio activo como miembros de la Guardia Nacional.
16. ¿Cuál fue el último grado escolar o nivel educativo que completó?
- Si la persona no obtuvo ningún tipo de educación formal, debe marcar la opción (1).
  - Recuerde que debe ser el **ÚLTIMO** grado COMPLETADO. Por lo tanto, por ejemplo, si la persona asistió hasta grado 12 de escuela superior, pero no completó el mismo, debe marcar Algunos años de escuela superior.
17. ¿Estudia actualmente?
- Marque según corresponda.
18. ¿Cuáles son sus fuentes de ingreso actualmente?
- Marque todas las fuentes de ingreso que correspondan.
  - Debe de leer todas las opciones. En la última opción indique en el espacio provisto para Otras fuentes si el entrevistado/entrevistada menciona alguna otra fuente de ingreso que no comprenda la lista.

---

Observaciones:

- En esta sección deberá incluir cualquier información que entienda sea relevante para aquellos(as) que procesen los datos. Por ejemplo, si entiende que alguna respuesta en particular, no fue certera, deberá indicarlo así.
- Si re-fraseó alguna pregunta durante el cuestionario, debe anotar cómo la re-fraseó, en paréntesis al lado de la pregunta. Esto ayudará a determinar si al re-frasearla se produjo algún sesgo.



## ACTA DE INCIDENCIAS

**Por favor escriba en letra de molde.**

Nombre líder de grupo: \_\_\_\_\_

Municipio: \_\_\_\_\_

Zona: \_\_\_\_\_

*Por favor registre cualquier situación que se haya suscitado durante el trabajo de campo, que haya obligado a cambiar instrucciones o implantar otras medidas.*


Firma: \_\_\_\_\_

Fecha: \_\_\_\_ / \_\_\_\_ / 2011

Hora: \_\_\_\_ : \_\_\_\_ [am][pm]





**HOJA DE COMPROMISO  
VOLUNTARIOS CONTEO PERSONAS SIN HOGAR 2011**

Yo, \_\_\_\_\_, me comprometo a participar como voluntario en el Censo de Personas sin Hogar, a celebrarse el 26 de enero de 2011, en el Municipio \_\_\_\_\_. Entiendo que dicha participación consta de ocho horas de labor voluntaria desde 6:00 a.m. a 2:00 p.m. Relevo de responsabilidad al Departamento de la Familia y demás entidades que colaboran en este esfuerzo, de cualquier situación que ocurra durante el día del censo.

Me comprometo a recibir adiestramiento por el Concilio Multisectorial en Apoyo a la Población sin Hogar, adscrito al Departamento de la Familia, previo a celebrarse el censo.


En \_\_\_\_\_, Puerto Rico, hoy \_\_\_\_ de \_\_\_\_\_ de 201\_\_.

\_\_\_\_\_  
Firma del Voluntario

\_\_\_\_\_  
Email

\_\_\_\_\_  
Teléfono

# CONTEO DE PERSONAS SIN HOGAR 2011



CoC Balance del Estado  
CoC Coalición de Coaliciones

Módulo de Adiestramiento a Voluntarios

# CONTENIDO

Trasfondo

Definiciones

Logística

Instrumento

Otros aspectos





# TRASFONDO



# TRASFONDO

El Censo de Personas sin Hogar se lleva a cabo como parte de los requisitos del Departamento de Vivienda y Desarrollo Urbano Federal (HUD, por sus siglas en inglés). Dicha Agencia establece que cada jurisdicción debe llevar a cabo un censo de personas sin hogar por lo menos cada dos (2) años.

## Propósito

- Obtener datos no duplicados sobre el número de personas sin hogar, sus características y necesidades.
- Proveer información para la planificación de servicios al estado, municipios y entidades locales.



## TRASFONDO

### *¿Por qué es tan importante el Censo?*

- ☒ Ayuda a entender los cambios o tendencias relacionados a las personas sin hogar.
- ☒ Permite planificar adecuadamente los programas y servicios dirigidos a esta población.
- ☒ Ayuda a justificar la necesidad por fuentes de fondos adicionales.
- ☒ Ayuda en la educación de la población sobre el problema de la deambulancia.
- ☒ Ayuda a medir la efectividad en la erradicación y prevención de la deambulancia.





## DEFINICIONES



## DEFINICIONES

### Persona sin hogar

- Persona que vive en la calle o en un sitio no apropiado para vivienda humana (debajo de un puente, un parque, edificio abandonado, etc.).

### Persona en Albergue de Emergencia

- Persona que normalmente vive en la calle pero se encuentra, al momento del conteo, en un albergue de emergencia (estadía máxima de seis (6) meses).

### Persona en Vivienda Transitoria

- Persona que normalmente vive en la calle pero se encuentra, al momento de la entrevista, en una vivienda transitoria (estadía máxima de dos (2) años).

### Deambulante Crónico (Recurrente)

- Aquella persona o familia que lleva deambulando por un espacio consecutivo de un año o más o que ha tenido cuatro (4) períodos o más de deambulancia durante los últimos tres (3) años.
- Persona adulta o familia en la que al menos un miembro adulto, presenta una condición limitante.

### Menores

- Para ser clasificado como menor debe tener menos de 18 .

### Veteranos

- Persona que ha servido o ha estado activo en las Fuerzas Armadas de Estados Unidos. No incluye personas que hayan estado en la Reserva o la Guardia Nacional, a menos que hayan estado activas o llamadas a servicio.





# LOGÍSTICA



# LOGÍSTICA

Día:

- Miércoles, 26 de enero de 2011.

Periodo del conteo:

- 7:00 a.m. a 1:00 p.m.

Hora de encuentro

- 6:00 a.m.

Hora de cierre

- 2:00 p.m.



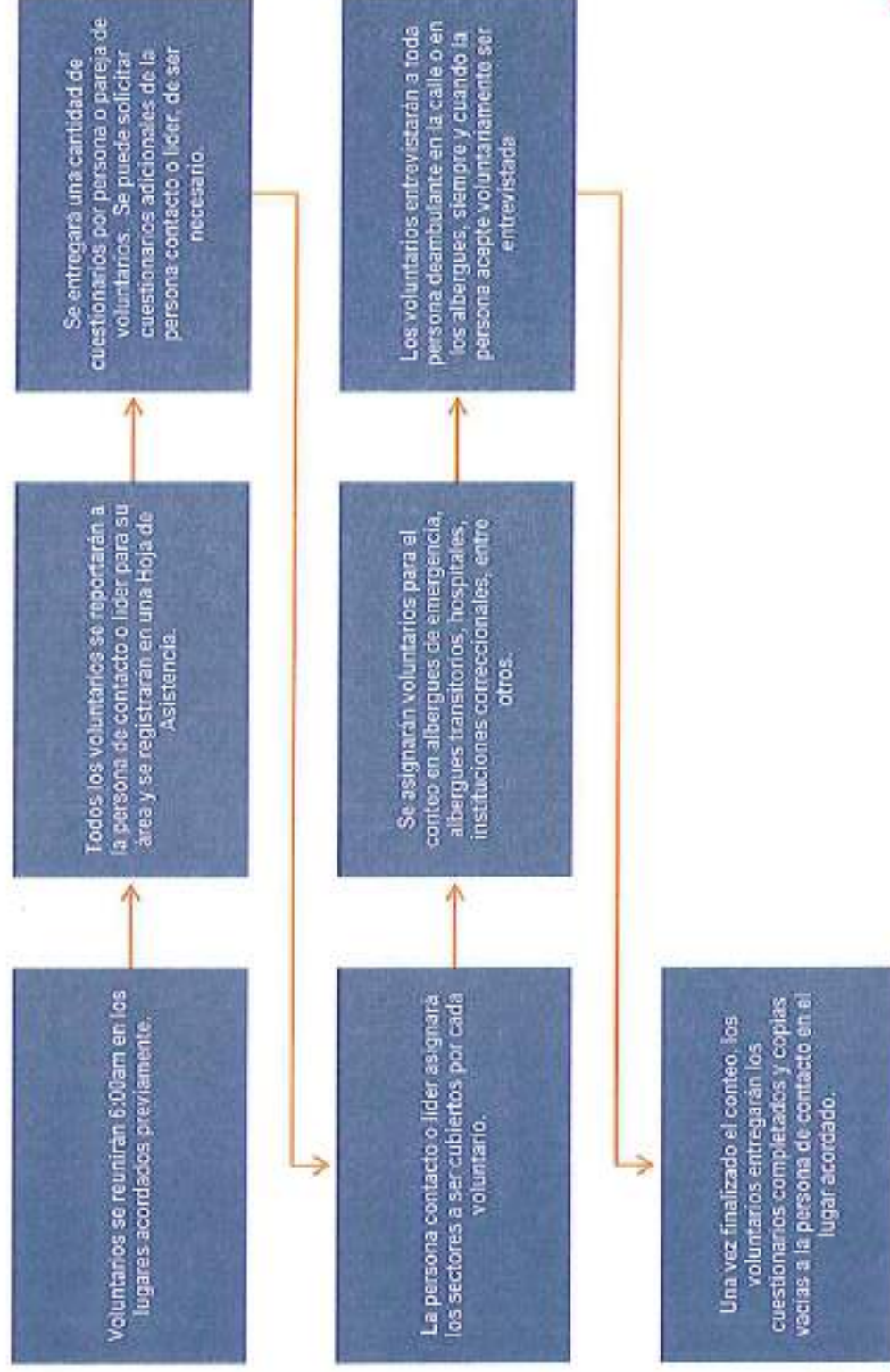
## ÁREA GEOGRÁFICA

- El conteo se llevará a cabo en los 78 municipios de la Isla.
- Se harán entrevistas a todas las personas sin hogar en los municipios, albergues de emergencia, vivienda transitoria, hospitales, instituciones carcelarias y lugares donde se concentran las personas sin hogar(puntos de drogas, debajo de puentes, entre otros).





# PROCEDIMIENTOS



# INSTRUMENTO





## CÓMO LLENAR EL CUESTIONARIO

La entrevista no debe tomar más de cinco (5) minutos por persona.



El voluntario debe identificarse como participante del Coned.



Se identificará a la persona como persona sin hogar de acuerdo a la definición



Se le pregunta a la persona si desea colaborar en la entrevista



Una vez finalice la entrevista, agradecerá y entregará el incentivo.

<p>NAME: _____</p> <p>DATE: _____</p> <p>TIME: _____</p>		<p>NAME: _____</p> <p>DATE: _____</p> <p>TIME: _____</p>	
<p>1. Write the name of the person who is the most important person in your life.</p> <p>2. Write the name of the person who is the least important person in your life.</p> <p>3. Write the name of the person who is the most interesting person in your life.</p> <p>4. Write the name of the person who is the least interesting person in your life.</p> <p>5. Write the name of the person who is the most beautiful person in your life.</p> <p>6. Write the name of the person who is the least beautiful person in your life.</p> <p>7. Write the name of the person who is the most intelligent person in your life.</p> <p>8. Write the name of the person who is the least intelligent person in your life.</p> <p>9. Write the name of the person who is the most kind person in your life.</p> <p>10. Write the name of the person who is the least kind person in your life.</p>		<p>1. Write the name of the person who is the most important person in your life.</p> <p>2. Write the name of the person who is the least important person in your life.</p> <p>3. Write the name of the person who is the most interesting person in your life.</p> <p>4. Write the name of the person who is the least interesting person in your life.</p> <p>5. Write the name of the person who is the most beautiful person in your life.</p> <p>6. Write the name of the person who is the least beautiful person in your life.</p> <p>7. Write the name of the person who is the most intelligent person in your life.</p> <p>8. Write the name of the person who is the least intelligent person in your life.</p> <p>9. Write the name of the person who is the most kind person in your life.</p> <p>10. Write the name of the person who is the least kind person in your life.</p>	

Ministero della Pubblica Istruzione  
DIREZIONE REGIONALE  
della Pubblica Istruzione  
REGIONE LIGURIA

Settembre 2002

Indirizzo: Liceo Scientifico  
Sezione: Liceo Scientifico  
Classe: 1° Liceo Scientifico  
Anno: 2001-2002

1. **Indirizzo di studio** (scegliere una sola risposta) (1 punto)

Liceo Scientifico	1	Liceo delle Scienze Umane	2
Liceo delle Scienze Sociali	3	Liceo delle Scienze Motorie	4
Liceo delle Scienze Matematiche	5	Liceo delle Scienze Letterarie	6
Liceo delle Scienze Storiche	7	Liceo delle Scienze Politiche	8
Liceo delle Scienze Economiche	9	Liceo delle Scienze Giuridiche	10
Liceo delle Scienze Filosofiche	11	Liceo delle Scienze Religiose	12
Liceo delle Scienze Letterarie	13	Liceo delle Scienze Musicali	14
Liceo delle Scienze Teatrali	15	Liceo delle Scienze Cinematografiche	16
Liceo delle Scienze Fotografiche	17	Liceo delle Scienze Grafiche	18
Liceo delle Scienze Architetturali	19	Liceo delle Scienze Industriali	20
Liceo delle Scienze Agrarie	21	Liceo delle Scienze Forestali	22
Liceo delle Scienze Veterinarie	23	Liceo delle Scienze Farmaceutiche	24
Liceo delle Scienze Mediche	25	Liceo delle Scienze Odontoiatriche	26
Liceo delle Scienze Infermieristiche	27	Liceo delle Scienze Psicologiche	28
Liceo delle Scienze Sociologiche	29	Liceo delle Scienze Antropologiche	30
Liceo delle Scienze Archeologiche	31	Liceo delle Scienze Storiche	32
Liceo delle Scienze Letterarie	33	Liceo delle Scienze Filosofiche	34
Liceo delle Scienze Religiose	35	Liceo delle Scienze Politiche	36
Liceo delle Scienze Economiche	37	Liceo delle Scienze Giuridiche	38
Liceo delle Scienze Filosofiche	39	Liceo delle Scienze Religiose	40
Liceo delle Scienze Politiche	41	Liceo delle Scienze Economiche	42
Liceo delle Scienze Giuridiche	43	Liceo delle Scienze Filosofiche	44
Liceo delle Scienze Religiose	45	Liceo delle Scienze Politiche	46
Liceo delle Scienze Economiche	47	Liceo delle Scienze Giuridiche	48
Liceo delle Scienze Filosofiche	49	Liceo delle Scienze Religiose	50
Liceo delle Scienze Politiche	51	Liceo delle Scienze Economiche	52
Liceo delle Scienze Giuridiche	53	Liceo delle Scienze Filosofiche	54
Liceo delle Scienze Religiose	55	Liceo delle Scienze Politiche	56
Liceo delle Scienze Economiche	57	Liceo delle Scienze Giuridiche	58
Liceo delle Scienze Filosofiche	59	Liceo delle Scienze Religiose	60
Liceo delle Scienze Politiche	61	Liceo delle Scienze Economiche	62
Liceo delle Scienze Giuridiche	63	Liceo delle Scienze Filosofiche	64
Liceo delle Scienze Religiose	65	Liceo delle Scienze Politiche	66
Liceo delle Scienze Economiche	67	Liceo delle Scienze Giuridiche	68
Liceo delle Scienze Filosofiche	69	Liceo delle Scienze Religiose	70
Liceo delle Scienze Politiche	71	Liceo delle Scienze Economiche	72
Liceo delle Scienze Giuridiche	73	Liceo delle Scienze Filosofiche	74
Liceo delle Scienze Religiose	75	Liceo delle Scienze Politiche	76
Liceo delle Scienze Economiche	77	Liceo delle Scienze Giuridiche	78
Liceo delle Scienze Filosofiche	79	Liceo delle Scienze Religiose	80
Liceo delle Scienze Politiche	81	Liceo delle Scienze Economiche	82
Liceo delle Scienze Giuridiche	83	Liceo delle Scienze Filosofiche	84
Liceo delle Scienze Religiose	85	Liceo delle Scienze Politiche	86
Liceo delle Scienze Economiche	87	Liceo delle Scienze Giuridiche	88
Liceo delle Scienze Filosofiche	89	Liceo delle Scienze Religiose	90
Liceo delle Scienze Politiche	91	Liceo delle Scienze Economiche	92
Liceo delle Scienze Giuridiche	93	Liceo delle Scienze Filosofiche	94
Liceo delle Scienze Religiose	95	Liceo delle Scienze Politiche	96
Liceo delle Scienze Economiche	97	Liceo delle Scienze Giuridiche	98
Liceo delle Scienze Filosofiche	99	Liceo delle Scienze Religiose	100

2. **Indirizzo di studio** (scegliere una sola risposta) (1 punto)

Liceo Scientifico	1	Liceo delle Scienze Umane	2
Liceo delle Scienze Sociali	3	Liceo delle Scienze Motorie	4
Liceo delle Scienze Matematiche	5	Liceo delle Scienze Letterarie	6
Liceo delle Scienze Storiche	7	Liceo delle Scienze Politiche	8
Liceo delle Scienze Economiche	9	Liceo delle Scienze Giuridiche	10
Liceo delle Scienze Filosofiche	11	Liceo delle Scienze Religiose	12
Liceo delle Scienze Letterarie	13	Liceo delle Scienze Musicali	14
Liceo delle Scienze Teatrali	15	Liceo delle Scienze Cinematografiche	16
Liceo delle Scienze Fotografiche	17	Liceo delle Scienze Grafiche	18
Liceo delle Scienze Architetturali	19	Liceo delle Scienze Industriali	20
Liceo delle Scienze Agrarie	21	Liceo delle Scienze Forestali	22
Liceo delle Scienze Veterinarie	23	Liceo delle Scienze Farmaceutiche	24
Liceo delle Scienze Mediche	25	Liceo delle Scienze Odontoiatriche	26
Liceo delle Scienze Infermieristiche	27	Liceo delle Scienze Psicologiche	28
Liceo delle Scienze Sociologiche	29	Liceo delle Scienze Antropologiche	30
Liceo delle Scienze Archeologiche	31	Liceo delle Scienze Storiche	32
Liceo delle Scienze Letterarie	33	Liceo delle Scienze Filosofiche	34
Liceo delle Scienze Religiose	35	Liceo delle Scienze Politiche	36
Liceo delle Scienze Economiche	37	Liceo delle Scienze Giuridiche	38
Liceo delle Scienze Filosofiche	39	Liceo delle Scienze Religiose	40
Liceo delle Scienze Politiche	41	Liceo delle Scienze Economiche	42
Liceo delle Scienze Giuridiche	43	Liceo delle Scienze Filosofiche	44
Liceo delle Scienze Religiose	45	Liceo delle Scienze Politiche	46
Liceo delle Scienze Economiche	47	Liceo delle Scienze Giuridiche	48
Liceo delle Scienze Filosofiche	49	Liceo delle Scienze Religiose	50
Liceo delle Scienze Politiche	51	Liceo delle Scienze Economiche	52
Liceo delle Scienze Giuridiche	53	Liceo delle Scienze Filosofiche	54
Liceo delle Scienze Religiose	55	Liceo delle Scienze Politiche	56
Liceo delle Scienze Economiche	57	Liceo delle Scienze Giuridiche	58
Liceo delle Scienze Filosofiche	59	Liceo delle Scienze Religiose	60
Liceo delle Scienze Politiche	61	Liceo delle Scienze Economiche	62
Liceo delle Scienze Giuridiche	63	Liceo delle Scienze Filosofiche	64
Liceo delle Scienze Religiose	65	Liceo delle Scienze Politiche	66
Liceo delle Scienze Economiche	67	Liceo delle Scienze Giuridiche	68
Liceo delle Scienze Filosofiche	69	Liceo delle Scienze Religiose	70
Liceo delle Scienze Politiche	71	Liceo delle Scienze Economiche	72
Liceo delle Scienze Giuridiche	73	Liceo delle Scienze Filosofiche	74
Liceo delle Scienze Religiose	75	Liceo delle Scienze Politiche	76
Liceo delle Scienze Economiche	77	Liceo delle Scienze Giuridiche	78
Liceo delle Scienze Filosofiche	79	Liceo delle Scienze Religiose	80
Liceo delle Scienze Politiche	81	Liceo delle Scienze Economiche	82
Liceo delle Scienze Giuridiche	83	Liceo delle Scienze Filosofiche	84
Liceo delle Scienze Religiose	85	Liceo delle Scienze Politiche	86
Liceo delle Scienze Economiche	87		



# CÓMO LLENAR EL CUESTIONARIO

## NÚMERO FORMULARIO

INTRODUCCIÓN Y RELEVO		INFORMACIÓN POR OBSERVACIÓN	
<p>Buenos días/tardes. Mi nombre es [nombre del voluntario], y estoy colaborando como voluntario en el <b>Conteo de Personas Sin Hogar 2011</b>. Su objetivo es conocer el número de personas sin hogar y sus necesidades de servicios.</p> <p>Su participación es <u>voluntaria</u> y le tomará alrededor de 5 minutos. La información que nos provea es <u>confidencial</u> y no será compartida con otras personas que no sea el personal a cargo de este conteo. Su participación es <u>muy importante</u> para planificar los servicios a ser ofrecidos a las personas sin hogar. ¿Desea participar?</p> <p>Estoy dispuesto a participar <input type="checkbox"/> Iniciales: _____</p> <p>No desea participar <input type="checkbox"/> _____</p>		<p>Lugar de la entrevista:                      Alberque de Emergencia [1]                      Calle, debajo de un puente, entre otras [2]                      Cárcel/Institución penal [3]                      Centro de Tratamiento [4]                      Hogar Centro Transitorio [5]                      Hospital [6]</p> <p>Hora de la entrevista: _____ [am] [pm]</p> <p>Municipio: _____ Sector: _____</p> <p>Género observado: Masculino [1] Femenino [2]</p> <p>Código de conteo: _____ Años _____ Año nacimiento _____</p>	





# CÓMO LLENAR EL CUESTIONARIO

**PREGUNTAS FILTRO (F1-F3)**

**F-1 ¿Dónde durmió anoche?**

	1	2	3	4	5	6	7	8	9
Abergue de emergencia o transitorio									
Hospital o centro de salud									
Cárcel o institución penal									
Centro de rehabilitación o tratamiento de sustancias residencial									
Hogar de un amigo o familiar									
Hogar alquilado o propio									
Al aire libre (calle, debajo de un puente, playa)									
Edificio o casa abandonada									
Otro sitio ¿Cuál?									

**F-2 ¿Es usted una persona sin hogar?**

Sí ☐ 1  
No ☐ 2

**F-3 En el día de hoy, ¿ha sido entrevistado con este mismo propósito?**

Sí ☐ 1  
No ☐ 2

**Entrevistador:** Si indica hogar alquilado o propio, pregunte si es esa su vivienda permanente. De ser su vivienda permanente, agradezca la participación y termine la entrevista.

**Entrevistador:** Si indicó cualquiera de estas alternativas, haga las preguntas F-2 y F-3 y luego pase a la pregunta 3.



Esta sección del cuestionario determina si la persona cumple con los criterios para contestar el cuestionario, y establece los patrones de salto a seguir.



# CÓMO LLENAR EL CUESTIONARIO

1. Para los que indicaron las alternativas 1 a la 5, en la pregunta F-2:

a. ¿Lleva más de 30 días en este lugar? Si [ 1 ] No [ 2 ] No sé/No contesta [ 3 ]

b. ¿Dónde residía antes de estar en este lugar? No [ 2 ] No sé/No contesta [ 3 ]

c. ¿Está obligado a salir en los próximos 7 días? Si [ 1 ] No [ 2 ] No sé/No contesta [ 3 ]

d. ¿Tiene una residencia identificada cuando salga? Si [ 1 ] No [ 2 ] No sé/No contesta [ 3 ]

2. Para los que indicaron albergue en la F-2: ¿Obtuvo un empleo después de entrar en el albergue de emergencia o vivienda transitoria?

Si [ 1 ] No [ 2 ] No sabe/No contesta [ 3 ]

3. a. ¿En qué otro pueblo deambulaba antes de éste? \_\_\_\_\_ Voluntariamente [ 1 ] Involuntariamente [ 2 ]

b. Si ha deambulado en otro pueblo, se fue: \_\_\_\_\_

4. ¿Cuál fue el último pueblo donde tuvo una vivienda permanente? \_\_\_\_\_

5. ¿En qué país nació? Puerto Rico [ 1 ] Otro: \_\_\_\_\_

6. ¿Podría indicarme su edad? \_\_\_\_\_ años No sabe/No contesta [ 1 ] ➡ Entrevistador: Si no sabe, sordea y anota un intervalo.

7. Usted deambula: [Marque las que apliquen]

Solo [ 1 ] Indique el #: \_\_\_\_\_

Con familiares adultos [ 2 ] Indique el #: \_\_\_\_\_

Con adultos no relacionados [ 3 ] Indique el #: \_\_\_\_\_

Con familiares menores de 18 años [ 4 ] Indique el #: \_\_\_\_\_

Con menores de 18 años no relacionados [ 5 ] Indique el #: \_\_\_\_\_

8. ¿Tiene usted hijos(as)? Si [ 1 ] ¿cuántos hijos tiene? \_\_\_\_\_ No [ 2 ]

Esta sección del cuestionario es muy importante para efectos de definir el tipo de unidad o familia.





# CÓMO LLENAR EL CUESTIONARIO



CoC Balance del Estado  
CoC Coalición de Coaliciones

## CUESTIONARIO PARA CONTEO DE PERSONAS SIN HOGAR 2011 Versión para adelantamiento 4 - enero - 2010

9. ¿Cuál es la razón principal por la cual no tiene una vivienda fija para vivir?
- |                                     |       |                                  |       |
|-------------------------------------|-------|----------------------------------|-------|
| Pérdida de empleo                   | [ 1 ] | Otros problemas económicos       | [ 5 ] |
| Problemas en el ambiente familiar   | [ 2 ] | Situación de violencia doméstica | [ 6 ] |
| Situación de maltrato o negligencia | [ 3 ] | Evasión/fuga de institución      | [ 7 ] |
| Problemas de drogas                 | [ 4 ] | Problemas de alcohol             | [ 8 ] |
- Otra: \_\_\_\_\_

10. ¿Lleva un (1) año consecutivo (completo) deambulando?

Si [ 1 ]  
No [ 2 ]  
No sabe/no contesta [ 3 ]



- 7.b. ¿Ha estado deambulando 4 veces o más en los últimos 3 años?

Si [ 1 ] No [ 2 ] No sabe/no contesta [ 3 ]

Permite  
determinar si es  
un deambulante  
crónico.

11. ¿Cuál de las siguientes condiciones, si alguna, padece? (Marque todas las que apliquen)

Adicción a drogas	[ 1 ]
Alcoholismo	[ 2 ]
Problema de Salud Mental	[ 3 ]
VIH / SIDA	[ 4 ]
Impedimento físico	[ 5 ]
Impedimento en el desarrollo (ocurrió antes de los 22 años y dura toda la vida - autismo, parálisis cerebral, retención mental, etc.)	[ 6 ]
Enfermedad crónica (diabetes, asma, úlcera, alta presión, cardiopatología, cáncer, etc.)	[ 7 ]
No sabe/no contesta	[ 8 ]

12. Para los casos en los que deambulan con otros adultos, ¿Alguna de las personas que deambula con usted, presenta alguna de estas condiciones? (Adicción a drogas, alcoholismo, problema de salud mental, VIH/SIDA, impedimento físico, impedimento en el desarrollo, enfermedad crónica)

Si [ 1 ] No [ 2 ] No sabe [ 3 ]



## CÓMO LLENAR EL CUESTIONARIO

13. ¿Ha sido víctima de violencia doméstica?	Si [ 1 ]	No [ 2 ]	No sabe [ 3 ]	Refusa contestar [ 4 ]
14. ¿Ha servido en las Fuerzas Armadas de los Estados Unidos (ARMY, NAVY, MARINES, COAST GUARD, AIR FORCE)?	Si [ 1 ]	¿cómo fue su licenciamiento? Honorable [ ] Deshonorable [ ]	No [ 2 ]	No sabe [ 3 ]
No [ 2 ]				
Refusa contestar [ 4 ]				
15. ¿Fue activado o estuvo en servicio activo, como miembro de la Guardia Nacional o como Reservista?	Si [ 1 ]	No [ 2 ]	No sabe [ 3 ]	Refusa contestar [ 4 ]
16. ¿Cuál fue el último grado escolar o nivel educativo que completó?	No asistió a la escuela [ 1 ]	Estudios Técnicos/Vocacionales [ 6 ]		
Escuela Elemental [ 2 ]	Algunos años de universidad [ 7 ]			
Escuela Intermedia [ 3 ]	Grado de una universidad (GA, BA) [ 8 ]			
Algunos años de Escuela Superior [ 4 ]	Estudios Post-Graduados (MA, PhD, JD) [ 9 ]			
Diploma de Escuela Superior [ 5 ]	No sabe/no contesta [ 10 ]			
17. ¿Estudia actualmente?	Si [ 1 ]	No [ 2 ]	No sabe / no contesta [ 3 ]	
18. ¿Cuáles son sus fuentes de ingreso actualmente? (Marque todas las que aplican)	Asistencia Nutricional PAM [ 1 ]	Ingreso de un empleo a tiempo parcial [ 7 ]		
Otra Ayuda/Asistencia del gobierno [ 2 ]	Ingreso de un empleo permanente [ 8 ]			
Seguro Social [ 3 ]	Ayuda de familiares [ 9 ]			
Desempleo [ 4 ]	Donativos de personas en la calles [ 10 ]			
Pensión de trabajo [ 5 ]	No sabe/no contesta [ 11 ]			
Pensión como veterano [ 6 ]	Otras fuentes (¿Cuáles?) [ 12 ]			





# CÓMO LLENAR EL CUESTIONARIO

<u>Observaciones</u>

**Entrevistador:**  
**Nombre:** \_\_\_\_\_  
**Firma:** \_\_\_\_\_

*¡Muchas gracias por su participación!*



# ASPECTOS IMPORTANTES EL SUMINISTRAR EL CUESTIONARIO

## RELACIÓN ENCUESTADOR – PERSONAS ENTREVISTADAS Y ASPECTOS DE SEGURIDAD

- La entrevista es una interacción social entre dos individuos, por lo que la percepción que tenga la persona entrevistada del encuestador determinará la habilidad para recopilar datos completos y exactos
  - El comportamiento del voluntario debe ser placentero, sin caer en la confianza desmedida.
  - En todo momento debe mostrar una actitud respetuosa hacia la persona sin hogar, lo cual incluye respetar su espacio.
  - Debe identificarse con la persona a encuestar y explicar el propósito de su presencia.
  - Debe tomar precauciones en áreas de alto riesgo.
  - Debe pedir autorización a líderes de los sectores para entrar a áreas de alto riesgo.
  - Al final de la entrevista agradezca su participación.



# ASPECTOS IMPORTANTES EL SUMINISTRAR EL CUESTIONARIO

## FORMULACIÓN DE PREGUNTAS

- Conozca cabalmente el cuestionario
- Haga las preguntas tal y como están redactadas; así como en el orden en que están en el cuestionario (haga todas las preguntas).
- De ser necesario utilice técnicas de sondeo o verificación en caso de que la persona malinterprete o no entienda la pregunta, se salga del tema o se muestre renuente a contestar.
- Cualquier cambio en el lenguaje de la pregunta debe anotarse en paréntesis.
- Su tono de voz debe ser uniforme.
- Debe evitar la retroalimentación "feedback" en la entrevista (evitar dar posibles contestaciones).
- Recuerde que cada voluntario es un instrumento para recopilar la información. En ningún momento debemos opinar o contestar por las personas entrevistadas.





## OTROS ASPECTOS



## OTROS ASPECTOS

### Vestimenta:

- Ropa casual y conservadora – preferiblemente mahón y camiseta o blusa blanca.
- Zapatos cómodos - preferiblemente cerrados o tenis.
- No se debe llevar prendas o carteras.

### Alimentos:

- Voluntarios deben llevar alimentos de acuerdo a su condición de salud y agua.
- Notificar condiciones especiales de salud a su persona de contacto (en caso de emergencia).
- Las personas de contacto podrían proveer agua, entre otros.

### Transportación:

- Cada voluntario coordinará su propia transportación a menos que haya hecho arreglos previos con la persona contacto o líder.





**GRACIAS.**





**HOJA DE ACUSE DE RECIBO**  
**CONTEO DE PERSONAS SIN HOGAR, 2011**

**RECIBO DE MATERIALES**

**Municipio:** \_\_\_\_\_

**Persona que entregó los cuestionarios:** \_\_\_\_\_

**Oficina o entidad que representa:** \_\_\_\_\_

**Total de cuestionarios recibidos:** \_\_\_\_\_

**Cuestionarios en blanco:** \_\_\_\_\_

**Cuestionarios completados:** \_\_\_\_\_

**Persona que recibió los cuestionarios:** \_\_\_\_\_

**Otros materiales recibidos:**

<b>Materiales</b>	<b>Entrega</b>	<b>Cantidad</b>
Bolígrafos	<input type="checkbox"/>	
Hojas de registro	<input type="checkbox"/>	
Literatura	<input type="checkbox"/>	
Paletas	<input type="checkbox"/>	
Acta de Incidencias	<input type="checkbox"/>	
Otro:	<input type="checkbox"/>	
Otro:	<input type="checkbox"/>	
Otro:	<input type="checkbox"/>	

\_\_\_\_\_  
**Firma persona que entregó los materiales**

**Fecha:** \_\_\_\_\_ / \_\_\_\_\_ / 2011

\_\_\_\_\_  
**Firma persona que recibió los materiales**

**Fecha:** \_\_\_\_\_ / \_\_\_\_\_ / 2011



**HOJA DE ACUSE DE RECIBO**  
**CONTEO DE PERSONAS SIN HOGAR, 2011**

**ENTREGA DE MATERIALES**

**Municipio:** \_\_\_\_\_

**Persona que recibió los cuestionarios:** \_\_\_\_\_

**Oficina o entidad que representa:** \_\_\_\_\_

**Cantidad de cuestionarios entregados:** \_\_\_\_\_

**Numeración:** \_\_\_\_\_ - \_\_\_\_\_

**Persona que entregó los cuestionarios:** \_\_\_\_\_

**Otros materiales entregados:**

<b>Materiales</b>	<b>Entrega</b>	<b>Cantidad</b>
Bolígrafos	<input type="checkbox"/>	
Hojas de registro	<input type="checkbox"/>	
Literatura	<input type="checkbox"/>	
Paletas	<input type="checkbox"/>	
Acta de Incidencias	<input type="checkbox"/>	
Otro:	<input type="checkbox"/>	
Otro:	<input type="checkbox"/>	
Otro:	<input type="checkbox"/>	

\_\_\_\_\_  
**Firma persona que entregó los materiales**

**Fecha:** \_\_\_\_\_ / \_\_\_\_\_ / 2011

\_\_\_\_\_  
**Firma persona que recibió los materiales**

**Fecha:** \_\_\_\_\_ / \_\_\_\_\_ / 2011



## CONTEO DE PERSONAS SIN HOGAR, 2011

Municipio:

Lider de grupo:

[illegible]



# ANEJO 2: Control de calidad





## GUIA PARA VISITAS DE CONTROL DE CALIDAD

### CONTEO DE PERSONAS SIN HOGAR DE 2011

Municipio/Sector: \_\_\_\_\_

Aspecto Observado/Informado	Todos	Algunos	Ningunos
1. Vestimento apropiado de voluntarios (Conservador, camisa blanca/pantalones/zapatos comod0s).			
2. Voluntarias no llevaban carteras o joyería inapropiada.			
3. Voluntarios conocían quien era su persona de contacto y tenían su número de teléfono.			
4. Voluntarios pudieron coordinar transportación oficial o personal para llegar al lugar designado para el conteo.			
5. Voluntarios empezaron conteo a tiempo (7 am).			
6. Voluntarios recibieron adiestramiento para su labor.			
7. Voluntarios completaron hoja de compromiso previo, o en, el día del conteo para fines del seguro.			
8. Voluntarios firmaron hoja de asistencia el día del conteo antes de empezar las entrevistas.			
9. Voluntarios están en pareja para fines del conteo.			
10. Voluntarios recibieron cuestionarios para completar a tiempo para iniciar el conteo.			
11. Voluntarios recibieron/tienen bolígrafos, materiales para entregar a los participantes, dulces, y bultos a tiempo para empezar el conteo.			
12. Voluntarios fueron designados a un sector específico para el conteo de personas sin hogar.			
13. Voluntarios encontraron personas sin hogar en el lugar designado para entrevistar.			
14. Voluntarios indicaron a las participantes que su participación es voluntario y confidencial.			
15. Voluntarios trataron a las personas sin hogar con respeto y dignidad en las entrevistas.			
16. Voluntarios lograron que las personas sin hogar dispuestos a participar iniciaran el cuestionario.			
17. Voluntarios siguieron el orden de las preguntas y la manera de formular las preguntas en las entrevistas.			
18. Voluntarios entendían las preguntas y pudieron aclarar dudas de los participantes en las entrevistas.			
19. Voluntarios pudieron completar todas las preguntas en las entrevistas realizadas con las personas sin hogar sin mayores dificultades.			

20. Voluntarios indicaron incidentes que ocurrieron o hicieron comentarios en los cuestionarios.			
21. Voluntarios firmaron los cuestionarios al final de las entrevistas con las personas sin hogar.			
22. Voluntarios terminaron su labor en el tiempo indicado para el conteo (1:00 pm).			
23. Voluntarios sabían a quien tenían que entregar los cuestionarios al final del conteo.			
24. Voluntarios entregaron cuestionarios completados y vacíos en el lugar previamente acordado el mismo día del conteo antes de las 4:00 pm.			
25. Voluntarios pudieron compartir sus impresiones/ experiencias con el líder designado o un representante.			
COMENTARIOS DE LOS VOLUNTARIOS SOBRE LA EXPERIENCIA (organización del conteo, adiestramiento recibido, el cuestionario, seguridad, manejo de incidentes, apoyo de los líderes, etc.):			

Persona que realiza visita de Control de Calidad: \_\_\_\_\_



# ANEJO 3: Resultados por municipio



Lugar de la entrevista y Municipio									
	Lugar de la entrevista								Total
	Albergue de Emergencia	Calle, debajo de un puente, entre otras	Cárcel/Institución penal	Centro de Tratamiento	Hogar o Centro de Transición	Hospital	Centro de tratamiento y Hogar Transición	No indica	
Adjuntas	1	15	0	0	0	0	0	0	16
Aguada	22	5	1	0	5	0	0	0	33
Aguadilla	33	129	0	0	7	0	0	0	169
Aguas Buenas	1	3	0	0	0	0	0	0	4
Aibonito	1	6	0	0	0	0	0	0	7
Añasco	4	24	0	0	2	0	0	0	30
Arecibo	49	63	0	16	9	0	0	0	157
Arroyo	0	12	0	0	0	2	0	0	14
Barceloneta	0	1	0	0	0	0	0	0	1
Bayamón	12	31	0	65	29	0	4	2	143
Cabo Rojo	0	9	0	0	0	0	0	0	9
Caguas	56	63	1	7	21	4	0	0	152
Camuy	0	16	0	0	4	0	0	0	19
Canóvanas	0	12	0	8	2	0	0	0	22
Carolina	16	43	0	3	43	0	0	0	104
Cataño	0	6	0	0	1	0	0	0	7
Cayey	5	9	0	1	0	0	0	0	15
Ceiba	4	4	0	0	16	0	0	0	24
Ciales	0	3	0	0	0	0	0	0	3
Cidra	0	24	0	0	0	0	0	0	24
Coamo	0	6	0	0	0	0	0	0	6
Comerio	0	0	0	0	8	0	0	0	8
Corozal	0	0	0	7	0	0	0	0	7
Coroico	0	1	0	0	0	0	0	0	1
Fajardo	1	19	0	6	1	0	0	0	27
Florida	0	7	0	0	2	0	0	0	9
Guánica	0	7	0	0	0	0	0	0	7
Guayama	1	67	4	7	8	1	0	0	88
Guayanilla	0	6	0	0	0	0	0	0	6
Guaynabo	8	11	0	16	2	0	0	0	36
Gurabo	0	14	0	0	0	0	0	0	14
Hatillo	0	6	0	0	0	0	0	0	6
Hormigueros	0	4	0	0	0	0	0	0	4
Humacao	1	31	1	8	8	1	0	0	50
Isabela	0	12	0	0	0	0	0	0	12
Jayuya	0	33	0	0	13	0	0	0	46
Juana Díaz	0	6	0	0	0	0	0	0	6
Juncos	14	10	0	10	6	0	0	0	40
Lajas	0	6	0	0	2	0	0	0	8
Lares	0	2	0	0	2	0	0	0	4
Las Marías	0	0	0	2	0	0	0	0	2
Las Piedras	0	19	0	0	3	0	0	0	22
Leizaola	22	70	1	0	3	0	0	0	104
Luquillo	0	1	0	0	0	0	0	0	1
Manatí	17	36	0	0	6	1	0	0	63
Maricao	0	0	0	0	1	0	0	0	1
Maunabo	0	3	0	0	0	0	0	0	3
Mayagüez	12	117	2	10	29	0	0	0	170
Moca	0	3	0	0	0	0	0	0	3
Morelos	2	7	0	7	0	0	0	0	16
Naguabo	0	14	0	0	2	0	0	0	16
Naranjo	4	18	0	0	4	0	0	0	26
Patillas	0	2	0	0	7	0	0	0	9
Peñuelas	0	6	0	0	0	0	0	0	6
Ponce	91	149	0	11	35	1	0	0	287
Quebradillas	0	0	0	0	0	0	0	0	0
Rincón	0	2	0	0	0	0	0	0	2
Río Grande	0	6	0	0	0	0	0	0	6
Sabana Grande	0	3	0	0	0	0	0	0	3
Salinas	0	2	0	0	3	0	0	0	5
San Germán	0	3	0	0	1	0	0	0	4
San Juan	166	678	3	60	196	33	14	2	1,012
San Lorenzo	0	18	0	0	1	0	0	0	19
San Sebastián	0	6	0	0	0	1	0	0	7
Santa Isabel	0	7	0	0	0	0	0	0	7
Tea Alta	4	0	0	2	2	0	0	0	8
Tea Baja	4	10	0	0	8	0	0	0	22
Trujillo Alto	34	39	1	21	3	0	0	0	98
Utuado	0	15	0	0	3	0	0	0	18
Vega Alta	10	14	0	0	19	0	0	0	34
Vega Baja	0	38	0	11	2	0	0	0	51
Vieques	0	9	0	0	0	0	0	0	9
Villalba	0	1	0	0	0	0	0	0	1
Yabucoa	4	12	0	1	12	0	0	0	29
Yauco	15	8	0	5	3	2	0	0	33
<b>Total</b>	<b>613</b>	<b>1,979</b>	<b>14</b>	<b>303</b>	<b>488</b>	<b>46</b>	<b>18</b>	<b>4</b>	<b>3,465</b>



Lugar de la entrevista & municipio										
Municipio		Lugar de la entrevista								Total
		Albergue de Emergencia	Calle, debajo de un	Cárcel/Institución penal	Centro de	Hogar o Centro	Hospital	Centro de	No indica	
	Adjuntas	1	15	0	0	0	0	0	0	16
	Aguada	22	5	1	0	5	0	0	0	33
	Agüadilla	33	129	0	0	7	0	0	0	169
	Aguas Buenas	1	3	0	0	0	0	0	0	4
	Aibonito	1	6	0	0	0	0	0	0	7
	Añasco	4	24	0	0	2	0	0	0	30
	Arecibo	49	83	0	16	9	0	0	0	157
	Arroyo	0	12	0	0	0	2	0	0	14
	Barceloneta	0	1	0	0	0	0	0	0	1
	Bayamón	12	31	0	64	29	0	4	2	143
	Cabo Rojo	0	9	0	0	0	0	0	0	9
	Caguas	55	63	1	7	21	4	0	0	152
	Camuy	0	15	0	0	4	0	0	0	19
	Canóvanas	0	12	0	8	2	0	0	0	22
	Carolina	15	43	0	3	43	0	0	0	104
	Cataño	0	6	0	0	1	0	0	0	7
	Cayey	5	9	0	1	0	0	0	0	15
	Ceiba	4	4	0	0	16	0	0	0	24
	Ciales	0	3	0	0	0	0	0	0	3
	Cidra	0	24	0	0	0	0	0	0	24
	Coamo	0	5	0	0	0	0	0	0	5
	Cotuí	0	0	0	0	8	0	0	0	8
	Corozal	0	0	0	7	0	0	0	0	7
	Dorado	0	1	0	0	0	0	0	0	1
	Fajardo	1	19	0	6	1	0	0	0	27
	Florida	0	7	0	0	2	0	0	0	9
	Guánica	0	7	0	0	0	0	0	0	7
	Guayama	1	67	4	7	8	1	0	0	88
	Guayanilla	0	6	0	0	0	0	0	0	6
	Guaynabo	8	11	0	15	2	0	0	0	36
	Gurabo	0	14	0	0	0	0	0	0	14
	Hatillo	0	8	0	0	0	0	0	0	8
	Hormigueros	0	4	0	0	0	0	0	0	4
	Humacao	1	31	1	8	6	1	0	0	50
	Isabela	0	12	0	0	0	0	0	0	12
	Jayuya	0	33	0	0	13	0	0	0	46
	Juana Díaz	0	6	0	0	0	0	0	0	6
	Juncos	14	16	0	10	5	0	0	0	40
	Lajas	0	6	0	0	2	0	0	0	8
	Lares	0	2	0	0	2	0	0	0	4
	Las Marías	0	0	0	2	0	0	0	0	2
	Las Piedras	0	19	0	0	3	0	0	0	22
	Loíza	22	78	1	0	3	0	0	0	104
	Luquillo	0	1	0	0	0	0	0	0	1
	Manatí	17	36	0	0	9	1	0	0	63
	Maricao	0	0	0	0	1	0	0	0	1
	Maunabo	0	3	0	0	0	0	0	0	3
	Mayagüez	12	117	2	10	29	0	0	0	170
	Moca	0	3	0	0	0	0	0	0	3
	Morovis	2	7	0	7	0	0	0	0	16
	Naguabo	0	14	0	0	2	0	0	0	16
	Noronjito	4	18	0	0	4	0	0	0	26
	Patillas	0	2	0	0	7	0	0	0	9
	Peñuelas	0	6	0	0	0	0	0	0	6
	Ponce	91	149	0	11	35	1	0	0	287
	Quebradillas	0	9	0	0	0	0	0	0	9
	Rincón	0	2	0	0	0	0	0	0	2
	Río Grande	0	6	0	0	0	0	0	0	6
	Sabana Grande	0	3	0	0	0	0	0	0	3
	Salinas	0	2	0	0	3	0	0	0	5
	San Germán	0	3	0	0	1	0	0	0	4
	San Juan	166	578	3	80	135	33	14	2	1,012
	San Lorenzo	0	18	0	0	1	0	0	0	19
	San Sebastián	0	6	0	0	0	1	0	0	7
	Santa Isabel	0	7	0	0	0	0	0	0	7
	Tea Alta	4	0	0	2	2	0	0	0	8
	Tos Baja	4	19	0	0	8	0	0	0	22
	Tuñillo Alto	34	38	1	21	3	0	0	0	96
	Utuado	0	15	0	0	3	0	0	0	18
	Vega Alta	10	14	0	0	10	0	0	0	34
	Vega Baja	0	38	0	11	2	0	0	0	51
	Vieques	0	9	0	0	0	0	0	0	9
	Vitalba	0	1	0	0	0	0	0	0	1
	Yabucoa	4	12	0	1	12	0	0	0	29
	Yauco	15	8	0	5	3	2	0	0	33
Total		613	1,573	14	303	483	43	18	4	3,445



Municipio & Género Cross-tabulation				
		Género		
		Masculino	Femenino	No indica
Municipio				
	Adjuntas	8	4	4
	Agüada	20	10	3
	Agüadilla	128	24	17
	Agüas Buenas	4	0	0
	Albion	3	4	0
	Añasco	20	8	4
	Arecibo	111	26	20
	Areyto	10	4	0
	Barceloneta	1	0	0
	Bayamón	78	50	8
	Cabo Rojo	8	1	0
	Caguas	117	21	14
	Camuy	10	6	3
	Candor	19	2	1
	Carolina	93	6	5
	Cataño	4	0	3
	Cayey	4	9	2
	Ceiba	18	5	1
	Ciales	2	1	0
	Cidra	19	5	0
	Coamo	5	0	0
	Comerio	7	0	1
	Corozal	7	0	0
	Dorado	1	0	0
	Fajardo	20	4	3
	Florida	4	5	0
	Guánica	6	1	0
	Guayama	32	15	41
	Guayanilla	4	1	1
	Guaynabo	19	8	9
	Gurabo	9	1	4
	Hatillo	7	1	0
	Hormigueros	3	1	0
	Humacao	38	8	4
	Isabela	4	4	4
	Jayuya	14	27	5
	Juana Díaz	6	1	0
	Junco	30	5	5
	Lajas	7	1	0
	Lares	2	2	0
	Las Marias	2	0	0
	Las Piedras	13	8	3
	Loíza	63	26	15
	Lugailo	0	0	1
	Manatí	46	9	8
	Maricao	1	0	0
	Maunabo	3	0	0
	Mayagüez	125	22	23
	Moca	2	1	0
	Morón	0	0	15
	Naguabo	10	4	2
	Naranjo	8	14	4
	Patillas	4	3	2
	Peñuelas	5	1	0
	Ponce	203	47	37
	Quebradillas	4	4	1
	Rincón	1	1	0
	Río Grande	6	0	0
	Sabana Grande	3	0	0
	Salinas	4	1	0
	San Germán	3	0	1
	San Juan	694	167	151
	San Lorenzo	16	3	0
	San Sebastián	5	0	2
	Santa Isabel	7	0	0
	Toa Alta	5	3	0
	Toa Baja	19	3	0
	Trujillo Alto	47	12	39
	Ututo	14	3	1
	Vega Alta	18	11	5
	Vega Baja	38	9	6
	Vieques	8	1	0
	Villalba	1	0	0
	Yabucoa	23	3	3
	Yauco	17	1	15
Total		2,316	633	497
				3,445

Municipio & Person sin hogar			
		Persona sin hogar	Total
Municipio	Ajuntas	16	16
	Aguada	33	33
	Aguadilla	169	169
	Aguas Buenas	4	4
	Albion	7	7
	Añasco	30	30
	Arcebo	157	157
	Arco	14	14
	Barceloneta	1	1
	Bayamón	143	143
	Cabo Rojo	9	9
	Caguas	152	152
	Camuy	19	19
	Canóvanas	22	22
	Carolina	104	104
	Celaño	7	7
	Cayey	15	15
	Ceiba	24	24
	Ciales	3	3
	Cidra	24	24
	Coamo	5	5
	Comerio	8	8
	Corozal	7	7
	Dorado	1	1
	Fajardo	27	27
	Florida	9	9
	Guánica	7	7
	Guayama	88	88
	Guayanilla	6	6
	Guaynabo	36	36
	Gurabo	14	14
	Hatillo	8	8
	Hormigueros	4	4
	Humacao	50	50
	Isabela	12	12
	Jayuya	46	46
	Juana Díaz	6	6
	Juncos	40	40
	Lajas	8	8
	Lares	4	4
	Las Marías	2	2
	Las Piedras	22	22
	Lolita	104	104
	Luquillo	1	1
	Manatí	63	63
	Maricao	1	1
	Masabo	3	3
	Meyagüez	170	170
	Moca	3	3
	Morovis	16	16
	Naguabo	16	16
	Naranjo	26	26
	Pailas	9	9
	Penuelas	6	6
	Ponce	287	287
	Quebradillas	9	9
	Rincón	2	2
	Rio Grande	6	6
	Sabana Grande	3	3
	Salinas	5	5
	San Germán	4	4
	San Juan	1,012	1,012
	San Lorenzo	19	19
	San Sebastián	7	7
	Santa Isabel	7	7
	Toa Alta	8	8
	Toa Baja	22	22
	Trujillo Alto	98	98
	Utuado	18	18
	Vega Alta	34	34
	Vega Baja	51	51
	Vieques	9	9
	Villalba	1	1
	Yabucoa	29	29
	Yauco	33	33
Total		3,445	3,445

Municipio & ¿Dónde durmió anoche?												
Municipio		¿Dónde durmió anoche?										Total
		Albergue de emergencia o transitorio	Hospital o centro de salud	Cárcel o institución penal	de rehabilitación o tratamiento de	Hogar de un amigo o familiar	Hogar alquilado o propio	libro (calle, debajo de un puente,	Edificio o casa abandonada	Otro	No indica	
	Adjuntas	1	0	0	0	0	0	3	0	3	3	18
	Aguada	21	0	1	0	4	0	3	3	1	0	33
	Aguadilla	34	1	1	4	23	1	58	36	3	8	169
	Agua Buenas	1	0	0	0	1	0	0	2	0	0	4
	Aibonito	0	0	0	0	0	0	4	3	0	0	7
	Añasco	3	0	0	2	18	0	1	1	4	1	30
	Arecibo	60	1	0	16	13	3	25	28	5	8	157
	Arroyo	1	0	0	0	8	1	2	2	0	0	14
	Barceloneta	0	0	0	0	0	0	6	1	0	0	1
	Bayamón	36	0	0	75	5	0	18	5	3	1	143
	Cabo Rojo	0	1	0	0	1	1	1	3	2	0	9
	Caguas	62	0	0	7	15	2	34	14	11	7	152
	Camuy	0	0	0	0	3	3	2	6	3	2	19
	Canóvanas	1	0	0	9	5	0	2	2	3	0	22
	Carolina	59	0	0	2	2	2	25	2	3	9	104
	Cataño	0	0	0	0	2	0	2	1	1	1	7
	Cayey	6	0	0	0	1	0	5	2	0	1	15
	Ceiba	18	0	0	0	0	1	1	4	0	0	24
	Ciudad	0	0	0	0	1	0	1	1	0	0	3
	Cidra	0	0	0	0	2	0	12	7	3	0	24
	Coatí	0	0	0	0	2	0	1	2	0	0	5
	Comerio	0	0	0	0	0	0	5	3	0	0	8
	Corozal	0	0	0	7	0	0	0	0	0	0	7
	Dorado	0	0	0	6	0	0	0	1	0	0	1
	Fajardo	1	0	0	6	3	1	7	2	6	1	27
	Florida	0	0	0	6	8	0	1	1	1	0	9
	Guánica	0	0	1	0	2	0	1	1	2	0	7
	Guayama	2	2	5	7	53	7	6	0	4	2	83
	Guayanilla	1	0	0	0	0	0	3	2	0	0	6
	Guaynabo	10	0	0	15	0	0	9	0	2	0	36
	Hurao	0	0	0	0	3	0	5	5	1	0	14
	Humacao	0	0	0	0	3	0	1	1	2	1	8
	Hormigueros	0	0	0	0	1	0	0	1	0	2	4
	Humacao	6	2	0	8	8	1	12	8	4	1	50
	Isabela	0	0	0	0	5	1	1	3	0	2	12
	Jayuya	0	0	0	0	32	4	1	5	3	1	46
	Juana Díaz	0	0	0	0	1	0	5	0	0	0	6
	Juncos	14	6	0	16	1	0	7	1	0	1	40
	Lajas	0	0	0	0	4	1	1	0	2	0	8
	Lares	0	0	0	0	1	0	0	0	0	3	4
	Las Marías	0	0	0	2	0	0	0	0	0	0	2
	Las Piedras	0	0	0	0	13	2	1	4	1	1	22
	Loíza	24	3	1	1	25	7	19	13	5	6	104
	Luquillo	0	0	0	0	1	0	0	0	0	0	1
	Mamali	1	0	0	0	13	6	21	15	7	0	63
	Maricao	0	0	0	0	0	0	0	1	0	0	1
	Maunabo	0	1	0	0	0	0	1	0	1	0	3
	Mayagüez	22	4	2	8	25	1	50	33	16	9	170
	Moca	0	0	0	0	0	0	1	1	1	0	3
	Morovis	2	0	0	7	1	0	0	4	2	0	16
	Naguabo	0	1	0	1	0	0	9	2	2	1	16
	Naranjito	13	0	0	0	11	0	0	2	0	0	26
	Pailas	0	0	0	0	8	0	0	1	0	0	9
	Peñuelas	0	0	0	0	1	0	0	4	1	0	6
	Ponce	69	1	0	2	23	12	75	38	22	25	287
	Quebradillas	0	0	0	0	5	0	2	1	1	0	9
	Rincón	0	0	0	0	0	0	0	0	1	1	2
	Río Grande	0	0	0	0	1	0	4	0	1	0	6
	Salinas Grande	1	0	0	0	0	0	0	2	0	0	3
	Salinas	0	0	0	0	3	0	0	2	0	0	5
	San Germán	0	0	0	0	0	0	1	2	0	1	4
	San Juan	261	20	2	74	64	23	495	50	36	77	1,012
	San Lorenzo	0	0	0	0	2	0	6	6	2	3	19
	San Sebastián	0	1	0	0	0	0	4	0	1	1	7
	Santa (sabe)	0	0	0	0	0	0	5	2	0	0	7
	Toa Alta	5	0	0	3	0	0	0	0	0	0	8
	Toa Baja	11	0	0	0	0	0	9	1	0	1	22
	Trujillo Alto	34	0	0	22	23	3	7	6	0	3	98
	Utuado	0	0	0	0	4	2	3	2	7	0	18
	Vega Alta	17	0	0	0	1	0	6	2	5	3	34
	Vega Baja	0	0	0	11	3	4	23	1	0	0	51
	Vieques	0	1	0	0	0	0	3	3	0	2	9
	Villalba	0	0	0	0	1	0	0	0	0	0	1
	Yabucoa	8	0	0	8	8	0	2	2	0	0	29
	Yauco	16	1	0	5	8	1	2	1	1	0	33
Total		842	40	13	118	477	60	924	360	163	100	3,449



Municipio & ¿Es usted una persona sin hogar?				
Municipio	Si	No	No indica	Total
Adjuntas	6	1	0	7
Aguada	24	2	0	26
Aguadilla	59	3	1	63
Agua Buenas	2	0	0	2
Añasco	20	2	1	23
Arecibo	87	3	0	90
Arroyo	9	0	0	9
Bayamón	113	0	3	116
Cabo Rojo	1	1	0	2
Caguas	80	2	2	84
Camuy	3	0	0	3
Canóvanas	15	0	0	15
Carolina	82	1	0	83
Cataño	1	0	1	2
Cayey	7	0	0	7
Ceiba	18	0	0	18
Ciales	0	0	1	1
Cidra	2	0	0	2
Coamo	2	0	0	2
Corozal	6	1	0	7
Fajardo	9	1	0	10
Florida	6	0	0	6
Guánica	3	0	0	3
Guayama	65	4	0	69
Guayanilla	1	0	0	1
Guaynabo	25	0	0	25
Gurabo	3	0	0	3
Hatillo	3	0	0	3
Honnigueros	1	0	0	1
Humacao	24	0	0	24
Isabela	5	0	0	5
Jayuya	31	0	1	32
Juana Díaz	1	0	0	1
Juncos	30	0	1	31
Lajas	4	0	0	4
Lares	1	0	0	1
Las Marías	1	1	0	2
Las Piedras	12	1	0	13
Loíza	48	2	4	54
Luquillo	1	0	0	1
Manatí	14	0	0	14
Maunabo	1	0	0	1
Mayagüez	60	1	0	61
Morovis	10	0	0	10
Naguabo	2	0	0	2
Naranjito	24	0	0	24
Patillas	7	1	0	8
Peñuelas	1	0	0	1
Ponce	112	2	1	115
Quebradillas	4	1	0	5
Río Grande	1	0	0	1
Sabana Grande	1	0	0	1
Salinas	3	0	0	3
San Juan	410	6	5	421
San Lorenzo	2	0	0	2
San Sebastián	1	0	0	1
Toa Alta	8	0	0	8
Toa Baja	11	0	0	11
Trujillo Alto	78	1	0	79
Utuado	4	0	0	4
Vega Alta	18	0	0	18
Vega Baja	12	1	1	14
Vieques	0	1	0	1
Villalba	1	0	0	1
Yabucoa	25	0	0	25
Yauco	22	6	0	28
<b>Total</b>	<b>1,623</b>	<b>45</b>	<b>22</b>	<b>1,690</b>



Municipio & En el día de hoy, ¿ha sido entrevistado con este mismo propósito?			
Municipio	No	No Indica	Total
Adjuntas	7	0	7
Aguada	26	0	26
Aguadilla	62	1	63
Aguas Buenas	2	0	2
Añasco	23	0	23
Arecibo	82	8	90
Arroyo	9	0	9
Bayamón	53	63	116
Cabo Rojo	2	0	2
Caguas	79	5	84
Camuy	3	0	3
Canóvanas	15	0	15
Carolina	63	0	63
Cataño	1	1	2
Cayey	6	1	7
Ceiba	18	0	18
Ciales	0	1	1
Cidra	2	0	2
Coamo	2	0	2
Cerozal	6	1	7
Fajardo	9	1	10
Florida	6	0	6
Guánica	3	0	3
Guayama	68	1	69
Guayanilla	1	0	1
Guaynabo	25	0	25
Gurabo	3	0	3
Hatillo	3	0	3
Hormigueros	1	0	1
Humacao	21	3	24
Isabela	3	2	5
Jayuya	31	1	32
Juana Díaz	1	0	1
Juncos	31	0	31
Lajas	4	0	4
Lares	1	0	1
Las Marías	2	0	2
Las Piedras	13	0	13
Loíza	43	11	54
Luquillo	1	0	1
Manatí	14	0	14
Maunabo	1	0	1
Mayagüez	61	0	61
Merovis	10	0	10
Naguabo	2	0	2
Naranjito	23	1	24
Patillas	6	2	8
Peñuelas	1	0	1
Ponce	111	4	115
Quebradillas	5	0	5
Río Grande	1	0	1
Sabana Grande	1	0	1
Salinas	3	0	3
San Juan	399	22	421
San Lorenzo	2	0	2
San Sebastián	1	0	1
Toa Alta	8	0	8
Toa Baja	11	0	11
Trujillo Alto	79	0	79
Utuado	4	0	4
Vega Alta	18	0	18
Vega Baja	12	2	14
Vieques	1	0	1
Villalba	1	0	1
Yabucoa	25	0	25
Yauco	27	1	28
<b>Total</b>	<b>1,558</b>	<b>132</b>	<b>1,690</b>

Municipio & ¿Lleva más de 30 días en este lugar?					
Municipio	Si	No	No sabe / No contesta	No indica	Total
Adjuntas	5	2	0	0	7
Aguada	25	1	0	0	26
Aguadilla	34	17	5	7	63
Agua Buenas	1	0	0	1	2
Añasco	16	6	1	0	23
Arcoibo	74	13	0	3	90
Arroyo	7	1	1	0	9
Bayamón	105	9	2	0	116
Cabo Rojo	1	1	0	0	2
Caguas	73	8	0	3	84
Camuy	2	1	0	0	3
Canóvanas	11	4	0	0	15
Carolina	53	6	0	4	63
Cataño	1	1	0	0	2
Cayey	4	3	0	0	7
Ceiba	13	5	0	0	18
Ciales	1	0	0	0	1
Cidra	0	2	0	0	2
Coamo	2	0	0	0	2
Corozal	5	2	0	0	7
Fajardo	9	0	1	0	10
Florida	4	2	0	0	6
Guánica	3	0	0	0	3
Guayama	61	5	3	0	69
Guayanilla	0	1	0	0	1
Guaynabo	18	5	2	0	25
Guabo	2	1	0	0	3
Hatillo	1	2	0	0	3
Hormigueros	1	0	0	0	1
Humacao	18	6	1	0	24
Isabela	5	0	0	0	5
Jayuya	29	2	0	1	32
Juana Díaz	1	0	0	0	1
Juncos	24	7	0	0	31
Lajas	2	2	0	0	4
Lares	0	1	0	0	1
Las Marías	1	1	0	0	2
Las Piedras	13	0	0	0	13
Loíza	45	7	1	1	54
Luquillo	0	1	0	0	1
Manatí	12	0	0	2	14
Maunabo	1	0	0	0	1
Mayagüez	52	7	1	1	61
Morovis	6	2	0	0	10
Naguabo	2	0	0	0	2
Naranjito	22	2	0	0	24
Patillas	6	0	0	0	6
Peñuelas	1	0	0	0	1
Ponce	99	11	1	4	115
Quebradillas	4	1	0	0	5
Río Grande	1	0	0	0	1
Sabana Grande	0	0	0	1	1
Salinas	3	0	0	0	3
San Juan	315	85	4	17	421
San Lorenzo	0	1	1	0	2
San Sebastián	0	1	0	0	1
Toa Alta	7	1	0	0	8
Toa Baja	10	1	0	0	11
Trujillo Alto	68	11	0	0	79
Utuado	4	0	0	0	4
Vega Alta	9	9	0	0	18
Vega Baja	9	4	0	1	14
Vieques	1	0	0	0	1
Villalba	1	0	0	0	1
Yabucoa	20	5	0	0	25
Yauco	19	9	0	0	28
Total	1,346	274	24	46	1,690

Municipio & ¿Esta obligado a salir en los próximos 7 días?				
Municipio	Si	No	No indica	Total
Adjuntas	5	2	0	7
Aguada	1	12	13	26
Aguadilla	15	38	10	63
Agua Buenas	0	0	2	2
Añasco	7	13	3	23
Arecibo	5	61	24	90
Arroyo	0	2	7	9
Bayamón	8	104	4	116
Cabo Rojo	0	1	1	2
Caguas	8	63	13	84
Camuy	0	2	1	3
Canóvanas	2	8	5	15
Carolina	0	56	7	63
Cataño	0	0	2	2
Cayey	0	6	1	7
Ceiba	2	16	0	18
Ciales	0	0	1	1
Cidra	2	0	0	2
Coamo	0	2	0	2
Corozal	0	5	2	7
Fajardo	0	8	1	9
Florida	3	2	1	6
Guánica	2	0	1	3
Guayama	5	33	31	69
Guayanilla	1	0	0	1
Guaynabo	0	21	4	25
Gurabo	0	3	0	3
Hatillo	0	0	3	3
Hormigueros	0	0	1	1
Humacao	7	14	2	23
Isabela	4	0	1	5
Jayuya	29	2	1	32
Juana Díaz	1	0	0	1
Juncos	0	31	0	31
Lajas	1	3	0	4
Lares	0	1	0	1
Las Marías	0	2	0	2
Las Piedras	1	11	1	13
Lolza	14	22	17	53
Luquillo	0	0	1	1
Manatí	1	11	2	14
Maunabo	0	1	0	1
Mayagüez	12	44	5	61
Morovis	1	8	1	10
Naguabo	0	1	1	2
Naranjito	3	10	10	23
Patillas	1	7	0	8
Peñuelas	0	1	0	1
Ponce	8	83	24	115
Quebradillas	1	2	2	5
Río Grande	0	1	0	1
Sabana Grande	0	0	1	1
Salinas	1	1	1	3
San Juan	26	342	53	421
San Lorenzo	0	0	2	2
San Sebastián	0	1	0	1
Toa Alta	1	6	1	8
Toa Baja	0	10	1	11
Trujillo Alto	11	63	4	78
Utuado	1	3	0	4
Vega Alta	0	13	5	18
Vega Baja	1	11	2	14
Vieques	0	1	0	1
Villalba	0	1	0	1
Yabucoa	2	19	4	25
Yauco	12	14	2	28
Total	205	1,198	282	1,685



Municipio & ¿Tiene una residencia identificada cuando salga?				
Municipio	Si	No	No indica	Total
Adjuntas	0	7	0	7
Aguada	0	15	11	26
Aguadilla	2	43	18	63
Aguas Buenas	0	0	2	2
Añasco	0	16	7	23
Arecibo	4	60	26	90
Arroyo	1	1	7	9
Bayamón	12	97	7	116
Cabo Rojo	0	0	2	2
Caguas	11	63	10	84
Camuy	0	2	1	3
Canóvanas	0	13	2	15
Carolina	4	52	7	63
Cataño	0	0	2	2
Cayey	1	5	1	7
Ceiba	0	18	0	18
Ciales	0	0	1	1
Cidra	0	2	0	2
Coamo	0	2	0	2
Corozal	0	5	2	7
Fajardo	0	7	2	9
Florida	0	6	0	6
Guánica	0	2	1	3
Guayama	3	43	23	69
Guayanilla	0	1	0	1
Guaynabo	6	14	5	25
Gurabo	0	2	1	3
Hatillo	0	2	1	3
Hormigueros	0	1	0	1
Humacao	1	20	2	23
Isabela	0	5	0	5
Jayuya	1	28	3	32
Juana Díaz	0	0	1	1
Juncos	3	26	2	31
Lajas	0	4	0	4
Lares	0	1	0	1
Las Marías	0	2	0	2
Las Piedras	0	12	1	13
Loíza	8	36	9	53
Luquillo	0	1	0	1
Manatí	1	12	1	14
Maunabo	0	1	0	1
Mayagüez	6	46	9	61
Morovis	0	9	1	10
Naguabo	0	1	1	2
Naranjito	1	22	1	24
Patillas	0	8	0	8
Peñuelas	0	1	0	1
Ponce	4	92	19	115
Quebradillas	1	2	2	5
Río Grande	0	1	0	1
Sabana Grande	0	0	1	1
Salinas	0	2	1	3
San Juan	40	320	61	421
San Lorenzo	1	0	1	2
San Sebastián	0	1	0	1
Toa Alta	0	6	2	8
Toa Baja	1	9	1	11
Trujillo Alto	5	71	3	79
Utuado	0	4	0	4
Vega Alta	6	6	6	18
Vega Baja	3	8	3	14
Vieques	0	1	0	1
Villalba	0	1	0	1
Yabucoa	3	20	2	25
Yauco	5	22	1	28
<b>Total</b>	<b>134</b>	<b>1,280</b>	<b>273</b>	<b>1,687</b>



Municipio & Para los que indicaron albergue en la F-1: ¿Obtuvo un empleo después de entrar en el albergue de emergencia o vivienda

Municipio	Si	No	No indica	Total
Adjuntas	0	1	0	1
Aguada	0	18	3	21
Aguadilla	4	27	3	34
Aguas Buenas	0	0	1	1
Añasco	0	3	0	3
Arecibo	4	46	10	60
Arroyo	0	1	0	1
Bayamón	1	31	4	36
Caguas	10	43	9	62
Canóvanas	0	0	1	1
Carolina	13	44	2	59
Cayey	0	6	0	6
Ceiba	2	15	1	18
Fajardo	1	0	0	1
Guayama	0	1	1	2
Guayanilla	0	0	1	1
Guaynabo	0	10	0	10
Humacao	2	3	1	6
Juncos	0	14	0	14
Loíza	0	17	7	24
Manatí	0	1	0	1
Mayagüez	4	17	1	22
Morovis	0	2	0	2
Naranjito	4	7	2	13
Ponce	6	74	9	89
Sabana Grande	0	0	1	1
San Juan	38	189	34	261
Toa Alta	1	4	0	5
Toa Baja	0	10	1	11
Trujillo Alto	1	31	2	34
Vega Alta	4	13	0	17
Yabucoa	1	3	5	9
Yauco	5	9	2	16
<b>Total</b>	<b>101</b>	<b>640</b>	<b>101</b>	<b>842</b>

## Municipio &amp; Si ha deambulado en otro pueblo, se fue:

Municipio	No apara	Votante	Involuntario	No vota	Total
Adjuntas	0	1	0	15	16
Aguada	3	3	14	13	33
Aguadilla	2	69	6	92	169
Agua Buenas	2	0	0	2	4
Aibonito	2	2	1	2	7
Añasco	0	1	0	29	30
Arecibo	35	30	0	82	167
Arroyo	4	1	1	8	14
Barceloneta	0	0	0	1	1
Bayamón	21	28	15	78	143
Cabo Rojo	0	2	2	5	9
Caguas	16	32	0	95	152
Camuy	0	0	0	19	19
Canóvanas	0	0	0	8	22
Carolina	2	28	2	72	104
Cataño	4	0	0	3	7
Cayey	0	1	1	13	15
Ceiba	4	13	0	7	24
Ciales	0	0	0	3	3
Cidra	4	2	1	17	24
Coamo	0	0	0	5	5
Comerio	8	0	0	0	8
Corozal	0	1	0	6	7
Corado	1	0	0	0	1
Fajardo	1	3	0	23	27
Florida	1	0	0	8	9
Guánica	0	1	0	6	7
Guayama	20	9	6	53	88
Guayanilla	3	0	0	3	6
Guaynabo	5	8	2	21	36
Gurabo	7	0	1	6	14
Hatillo	0	1	0	7	8
Hormigueros	0	0	0	4	4
Humacao	5	13	11	21	50
Isabela	1	2	0	9	12
Jayuya	4	0	0	42	46
Juana Díaz	0	2	0	4	6
Juncos	1	22	5	12	40
Lajas	0	1	0	7	8
Lares	0	0	0	4	4
Las Marías	0	0	1	1	2
Las Piedras	2	0	0	20	22
Loíza	19	6	1	78	104
Luquillo	0	0	0	1	1
Manatí	0	14	1	48	63
Maricao	0	0	0	1	1
Maunabo	3	0	0	0	3
Mayaguez	7	28	3	132	170
Moca	0	0	0	3	3
Morovis	1	8	0	7	16
Naguabo	1	2	1	12	16
Naranjito	14	3	1	8	26
Patillas	0	0	1	8	9
Pedernales	1	1	0	4	6
Ponce	60	40	1	185	287
Quebradillas	0	0	0	9	9
Rincón	0	0	0	2	2
Río Grande	0	0	0	6	6
Salina Grande	0	1	0	2	3
Salinas	0	0	0	5	5
San Germán	0	0	0	4	4
San Juan	200	226	27	559	1,012
San Lorenzo	5	3	0	11	19
San Sebastián	0	2	0	5	7
Santa Isabel	0	1	1	5	7
Tea Alta	0	7	0	1	8
Tea Baja	5	6	4	7	22
Trujillo Alto	2	30	5	55	93
Utuado	0	3	0	16	19
Vega Alta	11	4	4	15	34
Vega Baja	8	10	1	32	51
Vieques	0	2	1	6	9
Villalba	0	0	0	1	1
Yabucoa	2	16	1	10	29
Yauco	6	1	1	26	33
<b>Total</b>	<b>512</b>	<b>703</b>	<b>141</b>	<b>2,389</b>	<b>3,445</b>





Municipio & Edad en Intervalo Cross tabulation								
Municipio		Edad en Intervalo						Total
		12 a 17	18 a 24	25 a 39	40 a 64	65 o más	No indica	
Adjuntas		0	1	6	6	1	0	15
Aguada		0	0	3	7	8	13	33
Aguadilla		2	7	68	65	23	5	169
Aguas Buenas		0	0	2	2	0	0	4
Aibonito		0	0	1	4	2	0	7
Añasco		0	0	11	9	10	0	30
Arecibo		1	18	44	54	20	5	157
Arroyo		0	1	3	4	4	1	14
Barceloneta		0	0	0	0	0	1	1
Bayamón		3	3	49	65	20	3	143
Cabo Rojo		0	0	3	3	3	0	9
Caguas		0	10	53	48	29	4	152
Caguay		2	2	5	2	4	0	18
Candoveras		0	1	5	12	4	0	22
Carolina		0	2	22	48	15	5	104
Cataño		0	0	3	1	2	0	7
Cayey		0	2	6	4	2	1	15
Ceiba		0	0	2	18	4	0	24
Ciales		0	1	0	2	0	0	3
Cidra		1	5	13	4	0	1	24
Coamo		0	0	1	2	2	0	5
Comerio		0	0	0	7	1	0	8
Corozal		0	2	4	0	1	0	7
Derado		0	0	0	1	0	0	1
Fajardo		0	1	8	13	3	1	27
Florida		0	2	3	4	0	0	9
Guanica		1	0	2	3	0	1	7
Guayama		0	7	33	20	14	2	88
Guayanilla		0	2	2	1	1	0	6
Guaynabo		0	3	12	13	4	2	36
Gurabo		0	0	2	6	4	1	14
Hatillo		0	0	1	5	1	1	8
Hormigueros		0	0	0	2	0	0	4
Humacao		2	1	12	23	7	1	49
Isabela		0	2	2	2	3	2	12
Jayuya		1	11	24	2	5	3	46
Juana Díaz		0	0	2	1	2	1	6
Juncos		1	2	11	16	8	2	40
Lajas		0	0	2	3	1	2	8
Lares		0	0	0	1	0	0	4
Las Marías		0	0	0	2	0	0	2
Las Piedras		0	2	0	10	5	4	22
Loíza		0	8	27	44	11	4	104
Luquillo		0	0	0	0	1	0	1
Manatí		1	2	27	17	8	7	63
Maricao		0	0	0	0	0	1	1
Masabo		0	0	2	0	1	0	3
Maysiqué		1	7	45	70	26	11	170
Moca		0	0	0	2	0	0	3
Morovis		0	1	4	6	4	1	16
Naguabo		0	1	3	10	2	0	16
Naranjo		0	3	8	11	0	2	26
Padillas		0	1	3	2	3	0	9
Peñuelas		0	0	2	4	0	0	6
Ponce		3	2	66	88	38	58	266
Quebradillas		1	1	4	2	1	0	9
Rincón		0	0	0	1	0	0	2
Río Grande		0	0	1	1	3	1	6
Sabana Grande		0	0	1	0	1	0	3
Salinas		0	1	0	2	2	0	5
San Germán		0	0	2	1	0	0	4
San Juan		5	46	319	386	136	37	1,011
San Lorenzo		0	0	2	10	2	0	19
San Sebastián		0	1	0	1	2	1	7
Santa Isabel		0	1	1	2	1	0	7
Toa Alta		0	0	3	5	0	0	8
Toa Baja		1	0	8	9	2	1	22
Trujillo Alto		1	16	30	39	10	0	98
Utuado		0	1	1	11	4	1	18
Vega Alta		0	7	14	11	1	1	34
Vega Baja		0	3	21	11	6	1	51
Vieques		0	0	2	5	1	0	9
Villalba		0	0	0	1	0	0	1
Yabucoa		0	1	15	12	1	0	29
Yauco		1	2	8	12	0	1	33
Total		23	103	1,023	1,273	437	131	3,461



## ¿Podría indicarme su edad?

Municipio	Mínimo	Máximo	Medan	Median
Adjuntas	19	56	38.03	39.50
Aguada	34	65	63.65	61.00
Aguadilla	18	80	42.98	42.00
Agua Buenas	39	46	42.25	42.00
Albion	37	52	43.09	48.00
Añasco	27	64	45.40	46.50
Arecibo	18	83	41.13	41.00
Arroyo	24	79	47.38	50.00
Barceloneta	72	72	72.00	72.00
Bayamón	20	68	43.47	44.00
Cabo Rojo	31	59	46.33	47.00
Caguas	20	70	42.91	41.00
Camuy	17	63	37.44	34.50
Canóvanas	24	64	45.77	47.00
Carolina	20	84	45.90	45.00
Cataño	31	63	45.17	43.50
Cayey	19	67	40.36	38.00
Ceiba	32	60	47.33	49.00
Ciales	20	45	36.33	44.00
Cidra	16	68	30.79	27.00
Coamo	39	57	46.00	47.00
Comerio	43	56	50.13	50.00
Corozal	18	66	31.29	28.00
Dorado	49	49	49.00	49.00
Fajardo	24	65	42.69	42.00
Florida	21	52	35.44	38.00
Guánica	17	62	40.71	41.00
Guayama	18	68	38.95	38.00
Guayanilla	24	51	36.17	34.50
Guaynabo	19	66	42.21	43.00
Gurabo	35	71	50.08	48.00
Hatillo	30	70	48.50	46.00
Hormigueros	44	52	48.00	48.00
Humacao	17	74	42.98	44.00
Isabela	18	69	46.09	51.00
Jayuya	17	70	34.65	32.00
Juana Díaz	30	62	48.17	51.00
Juncos	21	73	44.79	46.00
Lajas	36	78	55.25	53.00
Lares	43	43	43.00	43.00
Las Marías	42	43	42.50	42.50
Las Piedras	21	78	50.71	51.00
Loíza	18	72	43.47	45.00
Luguito	61	61	61.00	61.00
Manatí	18	80	43.29	41.00
Maicao	70	70	70.00	70.00
Maunabo	33	52	41.00	38.00
Mayagüez	19	87	45.92	46.00
Moca	40	48	44.00	44.00
Morovis	23	65	45.69	44.50
Naguabo	23	61	45.63	51.00
Naranjo	20	76	39.24	40.00
Patillas	18	73	43.66	40.00
Pedrolo	32	54	45.33	50.00
Ponce	23	94	51.65	49.00
Quebradillas	17	62	34.56	31.00
Rincón	40	49	49.00	49.00
Rio Grande	34	67	54.50	58.50
Sabana Grande	29	70	52.00	57.00
Salinas	23	60	45.90	47.00
San Germán	35	50	41.00	38.00
San Juan	18	86	43.66	43.00
San Lorenzo	31	63	46.71	48.00
San Sebastián	21	75	63.60	58.00
Santa Isabel	19	55	38.40	40.00
Toa Alta	25	50	40.25	43.50
Toa Baja	33	68	47.26	48.00
Trujillo Alto	16	58	38.03	40.00
Utuado	20	75	49.44	50.00
Vega Alta	16	65	36.16	33.00
Vega Baja	23	79	40.00	37.00
Vieques	28	54	42.00	43.00
Villalba	44	44	44.00	44.00
Yabucoa	19	56	39.03	38.00
Yauco	17	62	44.81	47.00
Total	16	92	44.02	43.00

Municipio & desambig. (Solo)						
Municipio		No. de personas				Total
		Si	No	Si	No	
	Adjuntas	10	4	0	2	16
	Aguada	33	0	0	0	33
	Aguadilla	142	19	0	8	169
	Aguas Buenas	4	0	0	0	4
	Albionito	5	2	0	0	7
	Añasco	27	3	0	0	30
	Arecibo	121	22	0	14	157
	Arroyo	10	4	0	0	14
	Baceloneta	1	0	0	0	1
	Bayamón	123	18	0	2	143
	Cabo Rojo	9	0	0	0	9
	Caguas	123	22	0	7	152
	Camuy	9	9	0	1	19
	Canóvanas	21	1	0	0	22
	Carolina	90	3	0	11	104
	Cataño	3	3	0	1	7
	Cayey	10	5	0	0	15
	Ceiba	21	3	0	0	24
	Ciales	3	0	0	0	3
	Cidra	11	13	0	0	24
	Coamo	5	0	0	0	5
	Comerio	8	0	0	0	8
	Coroico	6	1	0	0	7
	Dorado	1	0	0	0	1
	Fajardo	20	5	0	2	27
	Florida	5	4	0	0	9
	Guánica	6	1	0	0	7
	Guayama	52	28	0	8	88
	Guayanilla	6	0	0	0	6
	Guaynabo	28	5	0	3	36
	Gurabo	10	4	0	0	14
	Hatillo	8	0	0	0	8
	Hormigueros	3	0	0	1	4
	Humacao	39	6	0	5	50
	Isabela	4	7	0	1	12
	Jayuya	17	29	0	0	46
	Juana Díaz	5	1	0	0	6
	Juncos	33	6	0	1	40
	Lajas	5	2	0	1	8
	Lares	1	1	0	2	4
	Las Marías	2	0	0	0	2
	Las Piedras	15	5	0	2	22
	Loíza	80	19	0	5	104
	Luquillo	1	0	0	0	1
	Manatí	47	14	0	2	63
	Maricao	1	0	0	0	1
	Mamabo	2	1	0	0	3
	Mayagüez	135	24	0	11	170
	Moca	3	0	0	0	3
	Morovis	15	1	0	0	16
	Naguabo	12	4	0	0	16
	Naranjo	9	17	0	0	26
	Patillas	3	2	0	4	9
	Pelluelas	3	2	0	1	6
	Ponce	247	21	0	19	287
	Quebradillas	4	5	0	0	9
	Rincón	0	1	0	1	2
	Río Grande	0	0	0	0	0
	Salina Grande	2	1	0	0	3
	Salinas	3	1	0	1	5
	San Germán	2	1	0	1	4
	San Juan	817	118	1	78	1,012
	San Lorenzo	14	0	0	5	19
	San Sebastián	5	0	0	2	7
	Santa Isabel	3	2	0	2	7
	Toa Alta	8	0	0	0	8
	Toa Baja	14	5	0	3	22
	Trujillo Alto	80	12	0	6	98
	Utuado	12	6	0	0	18
	Vega Alta	24	10	0	0	34
	Vega Baja	31	3	0	17	51
	Vieques	7	1	0	1	9
	Villalba	1	0	0	0	1
	Yabucoa	29	0	0	0	29
	Yauco	28	4	0	1	33
Total		2,703	511	1	230	3,445

Municipio & deambula (Con familiares adultos)					
Municipio					Total
		SI	No	No indica	
	Adjuntas	2	12	2	16
	Aguada	0	33	0	33
	Aguadilla	5	155	8	168
	Aguas Buenas	0	4	0	4
	Aibonito	2	5	0	7
	Añasco	0	30	0	30
	Arecibo	12	131	14	157
	Arroyo	2	12	0	14
	Baretoneta	0	1	0	1
	Bayamón	4	137	2	143
	Cabo Rojo	0	9	0	9
	Caguas	4	141	7	152
	Camuy	5	13	1	19
	Canóvanas	1	21	0	22
	Carolina	2	91	11	104
	Cataño	2	4	1	7
	Cayey	2	13	0	15
	Ceiba	1	23	0	24
	Ciales	0	3	0	3
	Cidra	1	23	0	24
	Coamo	0	5	0	5
	Comerio	0	8	0	8
	Corozal	1	6	0	7
	Dorado	0	1	0	1
	Fajardo	0	25	2	27
	Florida	0	9	0	9
	Guánica	0	7	0	7
	Guayama	11	60	8	88
	Guaynilla	0	6	0	6
	Guaynabo	1	32	3	36
	Gurabo	0	14	0	14
	Hatillo	0	8	0	8
	Hormigueros	0	3	1	4
	Humacao	0	45	5	50
	Isabela	5	6	1	12
	Jayuya	1	45	0	46
	Juana Díaz	1	5	0	6
	Juncos	0	39	1	40
	La Jara	2	5	1	8
	Lares	1	1	2	4
	Las Marías	0	2	0	2
	Las Piedras	2	18	2	22
	Lolita	4	95	5	104
	Luquillo	0	1	0	1
	Manatí	6	55	2	63
	Maricao	0	1	0	1
	Maunabo	0	3	0	3
	Mayagüez	13	150	7	170
	Moca	0	3	0	3
	Morovis	0	16	0	16
	Naguabo	1	15	0	16
	Naranjito	3	23	0	26
	Patillas	1	4	4	9
	Peñuelas	2	3	1	6
	Ponce	8	259	10	287
	Quebradillas	3	6	0	9
	Rincón	1	0	1	2
	Río Grande	0	6	0	6
	Sebana Grande	1	2	0	3
	Salinas	0	4	1	5
	San Germán	1	2	1	4
	San Juan	38	898	76	1,012
	San Lorenzo	0	14	5	19
	San Sebastián	0	5	2	7
	Santa Isabel	0	5	2	7
	Toca Alta	0	8	0	8
	Toca Baja	0	19	3	22
	Trujillo Alto	6	84	8	98
	Utuado	3	15	0	18
	Vega Alta	0	34	0	34
	Vega Baja	2	32	17	51
	Vieques	0	8	1	9
	Villalba	0	1	0	1
	Yabucoa	0	29	0	29
	Yauco	2	30	1	33
<b>Total</b>		<b>160</b>	<b>3,051</b>	<b>220</b>	<b>3,431</b>



Municipio * deambula [Con adultos no relacionados ]					
		Si	No	No indica	Total
Municipio					
	Aguadas	0	14	2	16
	Aguada	0	33	0	33
	Aguadilla	8	153	8	169
	Aguas Buenas	0	4	0	4
	Albion	0	7	0	7
	Alfaro	1	29	0	30
	Arecibo	5	137	14	157
	Arroyo	1	13	0	14
	Barceloneta	0	1	0	1
	Bayamón	11	130	2	143
	Cabo Rojo	0	9	0	9
	Caguas	4	141	7	152
	Camuy	0	18	1	19
	Canóvanas	0	22	0	22
	Carolina	0	83	11	104
	Cataño	1	5	1	7
	Cayey	0	15	0	15
	Ceiba	2	22	0	24
	Ciales	0	3	0	3
	Cidra	10	14	0	24
	Coamo	0	5	0	5
	Comerio	0	8	0	8
	Corozal	0	7	0	7
	Dorado	0	1	0	1
	Fajardo	5	20	2	27
	Florida	0	9	0	9
	Guánica	1	6	0	7
	Guayama	4	76	8	88
	Guayanilla	0	6	0	6
	Guaynabo	3	30	3	36
	Gurabo	3	11	0	14
	Hatillo	0	8	0	8
	Hormigueros	0	3	1	4
	Humacao	1	44	5	50
	Isabela	0	11	1	12
	Jayuya	0	46	0	46
	Juana Díaz	0	8	0	8
	Juncos	2	37	1	40
	Lajas	0	7	1	8
	Lares	0	2	2	4
	Las Marías	0	2	0	2
	Las Piedras	0	20	2	22
	Loíza	0	99	5	104
	Luquillo	0	1	0	1
	Manatí	4	57	2	63
	Maricao	0	1	0	1
	Maunabo	1	2	0	3
	Mayagüez	0	154	7	179
	Moca	0	3	0	3
	Morovis	1	15	0	16
	Naguabo	1	15	0	16
	Naranjo	1	25	0	26
	Pailón	0	5	4	9
	Peñuelas	0	5	1	6
	Ponce	4	264	10	287
	Quebradillas	0	9	0	9
	Rincón	0	1	1	2
	Río Grande	0	6	0	6
	Sabana Grande	0	3	0	3
	Salinas	0	4	1	5
	San Germán	0	3	1	4
	San Juan	21	915	76	1,012
	San Lorenzo	0	14	5	19
	San Sebastián	0	5	2	7
	Santa Isabel	0	5	2	7
	Toa Alta	0	8	0	8
	Toa Baja	3	16	3	22
	Trajillo Alto	4	88	6	98
	Ututo	2	16	0	18
	Vega Alta	2	32	0	34
	Vega Baja	0	34	17	51
	Vieques	1	7	1	9
	Villalba	0	1	0	1
	Yabucoa	0	29	0	29
	Yauco	0	32	1	33
Total		117	3,102	22	3,411



¿Cuántas horas tiene?				
Municipio	Minimum	Maximum	Mean	N
Adjuntas	1	6	2.67	9
Aguada	1	6	3.00	18
Aguadilla	1	10	2.28	93
Aguas Buenas	2	3	2.25	4
Albion	1	10	3.40	5
Alasco	1	9	2.88	21
Áncito	1	10	2.70	79
Arroyo	1	5	2.58	9
Barceloneta	10	10	10.00	1
Bayamón	1	8	2.54	81
Cabo Rojo	1	6	3.00	8
Caguas	1	6	2.37	84
Camuy	1	4	2.27	11
Canhuanan	1	4	2.00	11
Carolina	1	6	2.50	52
Cataño	2	5	3.67	3
Cayey	1	3	1.89	9
Cebal	1	6	2.35	17
Cidra	1	3	2.11	9
Coamo	1	8	4.50	2
Comerio	1	2	1.33	3
Concepción	1	3	1.75	4
Fajardo	1	6	2.68	19
Florida	1	6	2.80	9
Guánica	1	4	2.50	4
Guayama	1	9	2.60	53
Guaynilla	4	4	4.00	1
Guaynito	1	10	3.41	27
Guabo	1	6	2.58	9
Hato	2	6	3.00	4
Hormigueros	7	8	7.50	2
Humacao	1	9	2.32	26
Isabela	1	3	2.00	8
Jayuya	1	9	2.42	36
Juana Díaz	2	10	5.00	4
Juncos	1	8	2.81	28
Lajas	1	7	3.25	4
Lares	2	4	3.00	2
Las Marías	2	6	4.00	2
Las Piedras	1	3	2.00	11
Leca	1	9	2.69	58
Luquillo	10	10	10.00	1
Manatí	1	10	3.18	33
Maricao	4	4	4.00	1
Mayaguez	1	2	1.50	2
Mayagüez	1	10	2.65	93
Moca	4	4	4.00	1
Morovis	1	6	2.63	8
Naguabo	1	12	3.39	8
Naranjito	1	5	2.11	19
Patillas	1	10	3.75	8
Peñuelas	3	10	4.60	5
Ponce	1	9	2.53	157
Quebradillas	1	10	3.00	7
Rincón	3	3	3.00	1
Río Grande	1	2	1.67	3
Sabana Grande	2	2	2.00	1
Selinas	2	4	2.67	3
San Germán	2	2	2.00	1
San Juan	1	10	2.73	578
San Lorenzo	2	6	3.33	6
San Sebastián	2	3	2.50	2
Santa Isabella	2	3	2.33	3
Tras Lío	1	9	2.71	7
Trujillo Alto	1	4	2.25	12
Trujillo Alto	1	6	2.69	55
Utuado	1	10	3.33	12
Vega Alta	1	7	2.33	18
Vega Baja	1	5	2.21	24
Vieques	1	2	1.67	3
Yabucoa	1	7	2.63	19
Yauco	1	9	3.69	20
Total	1	12	2.87	1,949

Municipio A ¿Cuál es la razón principal por la cual no tiene una vivienda fija para vivir?			
	Índice	Máximo	Total
Municipio			
Arjuntas	14	2	16
Aguaíto	33	0	33
Aguaíto	159	10	169
Aguaíto	4	0	4
Alfonso	7	0	7
Alfonso	30	0	30
Arriba	147	10	157
Arriba	14	0	14
Barceloneta	1	0	1
Bayamón	141	2	143
Cabo Rojo	0	0	0
Caguas	146	0	146
Caguas	17	2	19
Canóvanas	22	0	22
Carolina	88	15	104
Cataño	6	1	7
Cayey	15	0	15
Celina	23	1	24
Ciales	3	0	3
Cidra	24	0	24
Cerro	5	0	5
Coto	8	0	8
Cruzado	7	0	7
Dorado	1	0	1
Fajardo	24	3	27
Florida	9	0	9
Guánica	7	0	7
Guayama	88	2	90
Guayanilla	6	0	6
Guaynabo	35	1	36
Guaynabo	14	0	14
Hatillo	8	0	8
Hormigueros	3	1	4
Huamán	43	7	50
Isabela	11	1	12
Jayuya	45	1	46
Juana Díaz	6	0	6
Juncos	35	4	40
Lajas	7	1	8
Lares	2	2	4
Las Marías	2	0	2
Las Piedras	21	1	22
Loiza	99	5	104
Luquillo	1	0	1
Manatí	56	7	63
Maricao	1	0	1
Morón	3	0	3
Mayaguez	158	12	170
Moca	3	0	3
Morón	16	0	16
Naguabo	16	0	16
Norayto	26	0	26
Patillas	9	0	9
Pedernales	6	0	6
Ponce	264	23	287
Quebradillas	9	0	9
Rincón	1	1	2
Rio Grande	6	0	6
Sabana Grande	3	0	3
Salinas	5	0	5
San Germán	3	1	4
San Juan	928	84	1,012
San Lorenzo	15	4	19
San Sebastián	5	2	7
Santa Isabel	6	1	7
Tor Alto	8	0	8
Tor Bajo	21	1	22
Trejo Alto	94	4	98
Utuado	18	0	18
Vega Alta	34	0	34
Vega Baja	42	9	51
Vieques	8	1	9
Vieques	1	0	1
Yabucoa	29	0	29
Yauco	32	1	33
Total	3,110	220	3,330

Municipio & Pérdida de empleo				
Municipio		Pérdida de empleos		Total
		Si	No	
Adjuntas		2	12	14
Aguada		1	32	33
Aguadilla		9	169	169
Aguas Buenas		2	2	4
Aibonito		0	7	7
Añasco		6	24	30
Arrecibo		27	120	147
Arroyo		2	12	14
Barceloneta		0	1	1
Bayamón		18	123	141
Cabo Rojo		4	5	9
Caguas		30	110	140
Camuy		6	11	17
Candonga		4	18	22
Carolina		10	79	89
Cataño		2	4	6
Cayey		2	13	15
Ceiba		6	17	23
Ciales		0	3	3
Cidra		0	24	24
Coamo		2	3	5
Comerio		1	7	8
Coroico		0	7	7
Dorado		0	1	1
Fajardo		2	22	24
Florida		4	5	9
Guánica		0	7	7
Guayama		19	67	86
Guayanilla		1	5	6
Guaytibo		2	33	35
Gurabo		4	10	14
Hatillo		2	6	8
Hormigueros		0	3	3
Humacao		8	35	43
Isabela		3	8	11
Jayuya		5	40	45
Juana Díaz		0	6	6
Juncos		4	32	36
Lajas		0	7	7
Lares		2	0	2
Las Marías		0	2	2
Las Piedras		6	15	21
Loiza		6	93	99
Luquillo		0	1	1
Manatí		12	44	56
Maricao		0	1	1
Maunabo		1	2	3
Mayaguez		31	127	158
Moca		1	2	3
Morovis		0	16	16
Naguabo		0	8	8
Naranjo		0	17	17
Padilla		5	4	9
Paulello		1	5	6
Ponce		20	235	254
Quebradillas		1	8	9
Rincón		0	1	1
Rio Grande		0	6	6
Salinas		1	2	3
Salinas		2	3	5
San Germán		1	2	3
San Juan		146	782	928
San Lorenzo		7	8	15
San Sebastián		0	5	5
Santa Isabel		2	4	6
Tos Alta		0	8	8
Torre Alta		10	11	21
Torreo Alto		23	71	94
Utuado		1	17	18
Vega Alta		4	30	34
Vega Baja		4	38	42
Vieques		2	6	8
Villalba		0	1	1
Yabucoa		8	21	29
Yauco		5	27	32
Total		516	2,700	3,216

Municipio & Problemas en el ambiente familiar				
Municipio		Problemas en el ambiente familiar		Total
		Si	No	
	Adjuntas	4	10	14
	Agordo	7	26	33
	Aguiñiga	19	140	159
	Agua Buena	1	3	4
	Albion	5	2	7
	Alfaro	14	16	30
	Aracbo	30	117	147
	Araya	5	9	14
	Barceloneta	1	0	1
	Bayamón	22	119	141
	Cabo Rojo	2	7	9
	Caguas	34	112	146
	Camuy	4	13	17
	Candor	6	16	22
	Carolina	25	64	89
	Cataño	1	5	6
	Cayey	6	9	15
	Ceiba	7	16	23
	Cifuentes	3	0	3
	Cidra	13	11	24
	Coamo	3	2	5
	Comerio	0	2	2
	Corozal	1	6	7
	Dorado	0	1	1
	Fajardo	2	22	24
	Florida	2	7	9
	Guánica	2	5	7
	Guayama	17	69	86
	Guayanilla	4	2	6
	Guaynabo	1	34	35
	Humacao	2	12	14
	Hatillo	7	1	8
	Hormigueros	1	2	3
	Huacabo	17	26	43
	Isabela	3	8	11
	Jayuya	3	42	45
	Juana Díaz	1	5	6
	Juncos	0	27	27
	Lajas	4	3	7
	Lares	1	1	2
	Las Marías	0	2	2
	Las Piedras	4	17	21
	Lobos	30	69	99
	Loreto	1	0	1
	Manatí	7	49	56
	Maricao	0	1	1
	Morón	1	2	3
	Mayaguez	40	112	152
	Moca	2	1	3
	Morovis	5	11	16
	Naguabo	10	6	16
	Naranjo	10	10	20
	Patillas	1	8	9
	Peñuelas	2	4	6
	Ponce	83	181	264
	Quebraditas	3	6	9
	Rincón	1	0	1
	Rio Grande	2	4	6
	Sabana Grande	1	2	3
	Salinas	2	3	5
	San Germán	1	2	3
	San Juan	203	725	928
	San Lorenzo	5	10	15
	San Sebastián	1	4	5
	Santa Isabel	3	3	6
	Tor Alca	4	4	8
	Torreón	6	15	21
	Trujillo Alto	22	72	94
	Utuado	6	12	18
	Vega Alta	6	28	34
	Vega Baja	4	38	42
	Vieques	1	7	8
	Villalba	1	0	1
	Yabucoa	11	18	29
	Yauco	0	23	23
Total		798	2,418	3,216



Municipio & Situación de maltrato o negligencia				
Municipio		Evaluación de maltrato o negligencia		Total
		SI	NO	
	Adjuntas	1	13	14
	Agüada	0	33	33
	Agüadilla	2	167	169
	Agua Buena	0	4	4
	Aibonito	1	6	7
	Añasco	0	30	30
	Arecibo	5	142	147
	Arroyo	0	14	14
	Barceloneta	0	1	1
	Bayamón	2	139	141
	Cabo Rojo	0	9	9
	Caguas	1	145	146
	Camay	1	16	17
	Candor	0	22	22
	Carolina	0	89	89
	Cataño	0	6	6
	Cayey	0	15	15
	Ceiba	0	23	23
	Ciales	0	3	3
	Cidra	1	23	24
	Coamo	0	9	9
	Comerio	0	8	8
	Corozal	1	6	7
	Dorado	0	1	1
	Fajardo	1	23	24
	Florida	0	9	9
	Guánica	0	7	7
	Guayama	1	85	86
	Guayanilla	0	6	6
	Guaynabo	0	35	35
	Gurabo	0	14	14
	Hatillo	0	8	8
	Hormigueros	0	3	3
	Humacao	0	43	43
	Isla de la Juventud	0	11	11
	Jayuya	2	43	45
	Juana Díaz	0	6	6
	Junco	1	35	36
	Lajas	0	7	7
	Lares	0	2	2
	Las Marías	0	2	2
	Las Piedras	2	19	21
	Loíza	5	94	99
	Luquillo	0	1	1
	Manatí	2	54	56
	Maricao	0	1	1
	Maunabo	0	3	3
	Mayagüez	2	156	158
	Moca	0	3	3
	Morovis	0	16	16
	Naguabo	2	14	16
	Naranjo	2	24	26
	Pailón	1	6	7
	Pafos	0	6	6
	Ponce	11	253	264
	Quebradillas	1	8	9
	Rincón	0	1	1
	Rio Grande	0	6	6
	Sabana Grande	0	3	3
	Salinas	1	4	5
	San Germán	0	3	3
	San Juan	25	903	928
	San Lorenzo	0	15	15
	San Sebastián	0	5	5
	Santa Isabel	1	5	6
	Trujillo Alto	0	8	8
	Trujillo Bajo	0	21	21
	Trujillo Alto	1	93	94
	Utuado	0	18	18
	Vega Alta	9	25	34
	Vega Baja	1	41	42
	Vieques	1	7	8
	Villalba	0	1	1
	Yabucoa	1	28	29
	Yauco	1	31	32
Total		89	3,127	3,216

Municipio & Problemas de drogas				
Municipio		Problemas de drogas		Total
		Si	No	
	Agüitas	4	10	14
	Agüita	1	32	33
	Agüita	98	61	159
	Agua Buenas	3	1	4
	Albano	2	5	7
	Alasco	10	14	24
	Arco	65	82	147
	Arroyo	2	12	14
	Barceloneta	0	1	1
	Bayamón	50	48	141
	Cabo Rojo	1	8	9
	Caguas	63	83	146
	Camay	4	13	17
	Cañabarro	5	17	22
	Carolina	44	45	89
	Castaño	2	4	6
	Cayey	4	11	15
	Ceiba	6	17	23
	Cifuentes	1	2	3
	Cidra	18	6	24
	Cosma	1	4	5
	Comerio	1	7	8
	Corozal	8	1	9
	Dorado	1	0	1
	Fajardo	11	13	24
	Florida	4	5	9
	Guánica	3	4	7
	Guayama	13	73	86
	Guayanilla	2	4	6
	Guaynabo	24	11	35
	Gurabo	6	8	14
	Hatillo	0	8	8
	Honiguelos	1	2	3
	Humacao	13	30	43
	Isabela	3	8	11
	Jayuya	0	45	45
	Juana Díaz	0	8	8
	Juncos	10	17	27
	Lajas	0	7	7
	Lares	0	2	2
	Las Marias	2	0	2
	Las Piedras	1	20	21
	Lina	32	62	94
	Luquillo	0	1	1
	Manatí	20	30	50
	Maricao	0	1	1
	Masabo	2	1	3
	Mayagüez	65	53	118
	Moca	0	3	3
	Morón	7	9	16
	Naguabo	9	7	16
	Naranjo	5	21	26
	Patillas	0	9	9
	Peñuelas	2	4	6
	Ponce	85	178	263
	Quebradillas	2	7	9
	Rincón	0	1	1
	Río Grande	1	5	6
	Salinas	0	3	3
	Salinas	0	5	5
	San Germán	1	2	3
	San Juan	431	487	918
	San Lorenzo	7	8	15
	San Sebastián	1	4	5
	Santa Isabel	4	2	6
	Trujillo Alto	5	3	8
	Trujillo Alto	5	10	15
	Trujillo Alto	56	38	94
	Utuado	3	15	18
	Vega Alta	14	20	34
	Vega Baja	31	11	42
	Vieques	2	6	8
	Villalba	1	0	1
	Yabucoa	20	9	29
	Yauco	7	25	32
Total		1,375	1,041	2,416

Municipio & Otros problemas económicos				
		Otros problemas económicos		Total
		Si	No	
Municipio	Adajón	0	8	14
	Aguada	3	30	33
	Aguadilla	11	148	159
	Agua Dulce	0	4	4
	Aibonito	1	6	7
	Alajaco	10	20	30
	Arriba	18	129	147
	Arroyo	3	11	14
	Barceloneta	0	1	1
	Bayamón	6	135	141
	Cabo Rojo	0	9	9
	Caguas	28	118	146
	Caney	10	7	17
	Candorosa	5	17	22
	Carolina	10	79	89
	Cataño	0	6	6
	Cayey	2	13	15
	Ceiba	3	20	23
	Ciales	0	3	3
	Cidra	3	21	24
	Ciego	2	3	5
	Comerio	1	7	8
	Coraal	0	7	7
	Coro	0	1	1
	Fajardo	3	21	24
	Florida	0	3	3
	Guánica	0	7	7
	Guayama	35	51	86
	Guayanilla	2	4	6
	Guaynabo	1	34	35
	Gurabo	3	11	14
	Hatillo	4	4	8
	Herrera	1	2	3
	Humacao	3	40	43
	Isabela	3	8	11
	Jayuya	32	13	45
	Juana Díaz	1	5	6
	Juncos	4	32	36
	Lajas	0	7	7
	Lares	1	1	2
	Las Marías	0	2	2
	Las Piedras	6	15	21
	Léiza	21	78	99
	Lupillo	0	1	1
	Manatí	11	45	56
	Maricao	0	1	1
	Maunabo	0	3	3
	Mayaguez	52	106	158
	Moca	0	3	3
	Monaca	0	16	16
	Naguabo	4	12	16
	Narajito	11	15	26
	Pailas	4	5	9
	Pedernales	1	5	6
	Ponce	54	210	264
	Quebradillas	3	6	9
	Rincón	0	1	1
	Río Grande	0	0	0
	Sabana Grande	0	3	3
	Salinas	0	5	5
	San Germán	0	3	3
	San Juan	135	793	928
	San Lorenzo	3	12	15
	San Sebastián	0	5	5
	Santa Isabel	3	3	6
	Toa Alta	0	8	8
	Toa Baja	3	18	21
	Trujillo Alto	17	77	94
	Utuado	3	15	18
	Vega Alta	0	34	34
	Vega Baja	3	39	42
	Vieques	1	7	8
	Villalba	1	0	1
	Yabucoa	3	26	29
	Yauco	7	25	32
Total		667	2,649	3,316

## Municipio \* Problema de salud mental Cross-tabulation

	Problema de salud mental		
	Si	No	
Adjetas	0	14	14
Agueda	15	18	33
Agüadilla	12	147	159
Agua Buena	0	4	4
Albion	0	7	7
Alfaro	5	25	30
Arecibo	19	128	147
Arroyo	1	13	14
Barceloneta	0	1	1
Bayamón	45	96	141
Cabo Rojo	2	7	9
Caguas	15	131	146
Camuy	1	16	17
Canóvanas	2	20	22
Carolina	8	81	89
Cataño	0	6	6
Cayey	1	14	15
Ceiba	1	22	23
Ciales	0	3	3
Cidra	0	24	24
Coamo	0	5	5
Comerio	1	7	8
Corozal	1	6	7
Dorado	0	1	1
Fajardo	2	22	24
Florida	1	8	9
Guánica	0	7	7
Guayama	3	83	86
Guayanilla	3	3	6
Guaynabo	2	33	35
Guabo	1	13	14
Hatillo	1	7	8
Hormigueros	0	3	3
Humacao	7	36	43
Isabel	1	10	11
Jayuya	1	44	45
Juana Díaz	0	6	6
Juncos	3	33	36
Lajas	4	3	7
Lares	0	2	2
Las Marías	0	2	2
Las Piedras	4	17	21
Loíza	20	79	99
Luquillo	0	1	1
Masfís	2	54	56
Maricao	0	1	1
Maurabo	0	3	3
Mayaguez	15	143	158
Moca	0	3	3
Moravia	0	16	16
Naguabo	4	12	16
Naranjo	8	18	26
Patillas	1	8	9
Peñuelas	0	6	6
Ponce	25	239	264
Quebradillas	0	9	9
Rincón	0	1	1
Rio Grande	1	5	6
Sabana Grande	0	3	3
Salinas	0	5	5
San Germán	0	3	3
San Juan	82	846	928
San Lorenzo	2	13	15
San Sebastián	1	4	5
Santa Isabel	4	2	6
Toe Alta	0	8	8
Toe Baja	3	18	21
Trujillo Alto	5	89	94
Utufo	2	16	18
Vega Alta	3	31	34
Vega Baja	0	42	42
Vieques	2	6	8
Villalba	1	0	1
Yabucoa	8	21	29
Total	5	27	32



Municipio / Situación de violencia doméstica Grossabteilung				
	Situación de violencia doméstica			
	Si	No		
Adams	0	14	14	
Aguada	0	33	33	
Aguadilla	9	150	159	
Aguas Buenas	0	4	4	
Albion	0	7	7	
Alasco	2	27	29	
Arasco	8	139	147	
Arroyo	0	14	14	
Barceloneta	0	1	1	
Bayamón	1	140	141	
Cabo Rojo	0	9	9	
Caguas	5	141	146	
Camuy	0	17	17	
Candeguas	0	22	22	
Carolina	0	89	89	
Cataño	1	5	6	
Cayey	5	10	15	
Ceiba	1	22	23	
Ciales	0	3	3	
Cidra	0	24	24	
Cosma	0	5	5	
Cotulla	0	8	8	
Corozal	0	7	7	
Dorado	0	1	1	
Fajardo	2	22	24	
Florida	0	9	9	
Guánica	0	7	7	
Guayama	3	83	86	
Guayanilla	0	6	6	
Guaynabo	0	35	35	
Gurabo	1	13	14	
Hatillo	0	8	8	
Hermiguaes	1	2	3	
Humacao	6	37	43	
Isabela	0	11	11	
Jayuya	0	45	45	
Juana Díaz	0	6	6	
Juncos	4	32	36	
Lajas	0	7	7	
Lares	0	2	2	
Las Marías	0	2	2	
Las Piedras	1	20	21	
Lobos	3	96	99	
Luquillo	0	1	1	
Manatí	1	55	56	
Maricao	0	1	1	
Maurilio	0	3	3	
Meyagüez	4	154	158	
Moca	0	3	3	
Morovis	0	18	18	
Naguabo	1	15	16	
Narajón	5	21	26	
Pailas	0	9	9	
Peñuelas	0	8	8	
Ponce	2	262	264	
Quebraditas	1	8	9	
Rincón	0	1	1	
Río Grande	0	6	6	
Sabana Grande	0	3	3	
Salinas	0	5	5	
San Germán	0	3	3	
San Juan	38	880	918	
San Lorenzo	0	15	15	
San Sebastián	0	5	5	
Santa Isabel	0	6	6	
Toa Alta	0	8	8	
Toa Baja	1	20	21	
Trujillo Alto	1	93	94	
Utuado	0	18	18	
Vega Alta	0	34	34	
Vega Baja	0	42	42	
Vieques	0	8	8	
Villalba	0	1	1	
Yabucoa	1	28	29	
Total	1	31	32	

Municipio 1: Evaluación de institución Cross tabulación				
	Evaluación de institución			
	Si	No		
Adjuntas	0	14	14	
Aguaíto	0	30	30	
Aguaíto	2	157	159	
Aguaíto	0	4	4	
Albino	0	7	7	
Alonso	0	30	30	
Arcoño	1	149	147	
Arroyo	0	14	14	
Bercolonia	0	1	1	
Boyanón	0	141	141	
Cabo Rojo	0	9	9	
Caguas	0	145	145	
Camuy	0	17	17	
Candor	0	22	22	
Candor	1	89	89	
Candor	0	8	8	
Cajon	0	15	15	
Caibío	0	23	23	
Ciales	0	3	3	
Cidra	0	24	24	
Coamo	0	5	5	
Comerio	0	8	8	
Coroico	0	7	7	
Dorado	0	1	1	
Fajardo	1	23	24	
Florida	0	9	9	
Guánica	1	6	7	
Guayama	0	88	88	
Guayama	0	6	6	
Guayama	0	35	35	
Guayama	0	14	14	
Habla	0	8	8	
Hormigueros	0	3	3	
Humacao	0	43	43	
Isabela	0	11	11	
Jajuya	0	45	45	
Juana Díaz	0	6	6	
Juncos	0	38	38	
Lajas	0	7	7	
Lares	0	2	2	
Las Marías	0	2	2	
Las Piedras	0	21	21	
Loma	0	99	99	
Luquillo	0	1	1	
Manatí	0	56	56	
Maricao	0	1	1	
Moravia	0	3	3	
Moravia	2	155	158	
Moravia	0	3	3	
Moravia	0	16	16	
Moravia	4	12	16	
Naranjo	0	26	26	
Patillas	0	9	9	
Pedernales	0	6	6	
Ponce	1	263	264	
Quebradillas	0	9	9	
Rincón	0	1	1	
Rio Grande	0	6	6	
Sabana Grande	0	3	3	
Sabana Grande	0	5	5	
San Germán	0	3	3	
San Juan	0	922	928	
San Lorenzo	0	15	15	
San Sebastián	0	5	5	
Santa Isabel	0	6	6	
Torres	0	8	8	
Torres	0	21	21	
Torres	1	83	84	
Utuado	0	18	18	
Vega Alta	0	34	34	
Vega Baja	0	42	42	
Vieques	1	7	8	
Vieques	0	1	1	
Yabucoa	1	28	29	
	0	32	32	
Total				

## Municipio / Problemas de alcohol / Cross-tabulation

	Problemas de alcohol		
	Si	No	
Adjuntas	0	14	14
Aguada	1	32	33
Aguadilla	18	141	159
Aguas Buenas	0	4	4
Albion	1	6	7
Alasco	2	28	30
Arasco	14	133	147
Arroyo	4	10	14
Barceloneta	0	1	1
Bayamón	19	122	141
Cabo Rojo	2	7	9
Caguas	15	131	146
Caney	2	15	17
Canóvanas	2	20	22
Carolina	7	82	89
Cataño	1	5	6
Cayey	0	15	15
Cebal	3	20	23
Cidra	1	2	3
Ciña	3	21	24
Coamo	1	4	5
Comerio	0	8	8
Corozal	0	7	7
Dorado	1	0	1
Fajardo	1	23	24
Florida	2	7	9
Guánica	0	7	7
Guayama	4	82	86
Guayanilla	1	5	6
Guaynabo	2	33	35
Gurabo	1	13	14
Hatillo	0	8	8
Hormigueros	1	2	3
Humacao	7	35	43
Isabela	1	10	11
Jayuya	4	41	45
Juana Díaz	1	5	6
Juncos	3	33	36
Lajas	2	5	7
Lares	1	1	2
Las Marías	0	2	2
Las Piedras	2	19	21
Loíza	5	94	99
Luquillo	0	1	1
Manatí	9	47	56
Maricao	1	0	1
Maunabo	0	3	3
Mayagüez	20	138	158
Moca	0	3	3
Morovis	2	14	16
Naguabo	4	12	16
Naranjo	1	25	26
Patillas	1	8	9
Pellucón	0	6	6
Ponce	25	239	264
Quebradillas	0	9	9
Rincón	0	1	1
Río Grande	4	2	6
Sabana Grande	0	3	3
Salinas	0	5	5
San Germán	1	2	3
San Juan	85	843	928
San Lorenzo	0	15	15
San Sebastián	2	3	5
Santa Isabel	1	5	6
Tor Alca	1	7	8
Tor Baja	3	18	21
Trujillo Alto	4	90	94
Utuado	3	15	18
Vega Alta	6	28	34
Vega Baja	4	38	42
Vieques	4	4	8
Villalba	1	0	1
Yabucoa	8	21	29
Total	4	28	32

## Municipio 9 Otra Cross-tabulation

	Otra		
	Si	No	
Adjuntas	0	14	14
Aguada	6	27	33
Aguadilla	6	153	159
Agua Buenas	0	4	4
Aibonito	1	6	7
Añasco	0	30	30
Arecibo	6	141	147
Arroyo	3	11	14
Barceloneta	0	1	1
Bayamón	12	129	141
Cabo Rojo	1	8	9
Caguas	16	130	146
Camuy	1	16	17
Canóvanas	3	19	22
Carolina	8	83	89
Cataño	1	5	6
Cayey	1	14	15
Ceiba	0	23	23
Ciales	0	3	3
Cidra	0	24	24
Coamo	0	6	6
Comerio	0	8	8
Corcel	0	7	7
Dorado	0	1	1
Fajardo	5	19	24
Florida	1	8	9
Guánica	1	6	7
Guayama	5	81	86
Guayanilla	0	6	6
Guaynabo	7	28	35
Gurabo	0	14	14
Hatillo	0	8	8
Hormigueros	0	3	3
Humacao	4	38	43
Isabella	1	10	11
Jajuya	1	44	45
Juana Díaz	3	3	6
Juncos	1	35	36
Lajas	0	7	7
Lares	0	2	2
Las Marias	0	2	2
Las Piedras	1	20	21
Lobos	2	97	99
Loreto	0	1	1
Manati	5	61	66
Maricao	0	1	1
Martínez	0	3	3
Mayagüez	21	137	158
Moca	0	3	3
Monaca	3	13	16
Naguabo	1	15	16
Naranjo	2	24	26
Pailas	0	9	9
Peñuelas	1	5	6
Ponce	35	229	264
Quebradillas	0	9	9
Rincón	0	1	1
Rio Grande	1	5	6
Sabana Grande	1	2	3
Salinas	1	4	5
San Germán	0	3	3
San Juan	61	807	868
San Lorenzo	1	14	15
San Sebastián	0	5	5
Santa Isabel	0	6	6
Toa Alta	1	7	8
Toa Baja	4	17	21
Trujillo Alto	8	86	94
Utuado	1	17	18
Vega Alta	2	32	34
Vega Baja	1	41	42
Vieques	1	7	8
Vitales	0	1	1
Yabucoa	1	28	29
	5	27	32
Total			



Municipio * 10 y 11 años en (1) año consecutivo (completo) desdoblado? Cross tabulation						
		10 y 11 años en (1) año consecutivo (completo) desdoblado?				Total
		Si	No	No sabe / No contesta	No sabe	
Municipio	Adjuntas	8	4	1	1	14
	Aguada	26	5	2	0	33
	Aguadilla	111	39	7	0	160
	Aguares	4	0	0	0	4
	Aibonito	6	1	0	0	7
	Añasco	26	2	1	1	30
	Arecibo	108	31	8	5	152
	Arroyo	10	0	4	0	14
	Barceloneta	1	0	0	0	1
	Bayamón	42	97	2	2	143
	Cabo Rojo	8	1	0	0	9
	Caguas	85	45	4	3	147
	Camuy	8	4	2	5	19
	Canóvanas	14	7	1	0	22
	Carolina	70	21	2	1	94
	Cataño	6	0	0	0	6
	Cayey	10	5	0	0	15
	Ceiba	22	1	1	0	24
	Ciales	3	0	0	0	3
	Cidra	22	2	0	0	24
	Coamo	4	1	0	0	5
	Comerio	8	0	0	0	8
	Corozal	4	3	0	0	7
	Dorado	1	0	0	0	1
	Fajardo	18	5	0	3	26
	Florida	8	1	0	0	9
	Guánica	7	0	0	0	7
	Guayama	55	21	4	7	87
	Guayanilla	4	2	0	0	6
	Guaynabo	23	10	1	1	35
	Guayubán	12	1	0	1	14
	Hatillo	4	1	3	0	8
	Hormigueros	2	0	1	0	3
	Humacao	27	18	2	2	49
	Isabela	8	2	1	1	12
	Jayuya	34	0	0	3	40
	Juana Díaz	6	0	0	0	6
	Juncos	16	21	0	0	39
	Lajas	5	2	0	1	8
	Lares	0	2	0	0	2
	Las Marías	2	0	0	0	2
	Las Piedras	16	5	0	0	21
	Lóiza	87	13	1	1	102
	Luquillo	1	0	0	0	1
	Manatí	52	7	0	4	63
	Maricao	1	0	0	0	1
	Masabo	3	0	0	0	3
	Mayagüez	115	43	2	4	164
	Moca	3	0	0	0	3
	Morovis	10	5	0	1	16
	Naguabo	15	1	0	0	16
	Naranjito	17	9	0	0	26
	Patillas	1	2	0	0	3
	Pedernales	4	1	0	1	6
	Ponce	207	25	26	19	277
	Quebradillas	9	6	0	0	15
	Rincón	1	0	0	0	1
	Río Grande	6	6	0	0	12
	Sabana Grande	3	0	0	0	3
	Salinas	2	1	2	0	5
	San Germán	2	1	0	0	3
	San Juan	686	247	12	31	976
	San Lorenzo	13	2	0	1	16
	San Sebastián	5	0	0	1	6
	Santa Isabel	7	0	0	0	7
	Trujillo Alto	3	3	0	2	8
	Trujillo Bajo	13	8	0	1	22
	Trujillo Viejo	80	16	6	0	102
	Utuado	16	1	1	0	18
	Vega Alta	11	10	1	4	26
	Vega Baja	26	6	1	11	44
	Vieques	7	1	0	0	8
	Villalba	0	1	0	0	1
	Yabucoa	20	9	0	0	29
	Yauco	26	3	1	1	31
Total		2,300	791	94	134	3,319

Municipio 176. ¿Ha estado deambulando 4 veces o más en los últimos 2 años? Cross-tabulation						
Municipio		7b. ¿Ha estado deambulando 4 veces o más en los últimos 2 años?				Total
		No aplica	Si	No	No indica	
	Adjuntas	8	1	2	3	14
	Aguada	26	0	4	3	33
	Aguadilla	111	27	13	15	166
	Agües Buenas	4	0	0	0	4
	Aibonito	6	0	0	1	7
	Añasco	26	0	1	3	30
	Arecibo	108	9	7	28	152
	Aurora	10	0	0	4	14
	Barceloneta	1	0	0	0	1
	Bayamón	42	23	63	10	140
	Cabo Rojo	8	1	0	0	9
	Caguas	65	16	28	10	147
	Camuy	8	3	1	7	19
	Canóvanas	14	4	3	1	22
	Carolina	76	13	9	2	94
	Cataño	6	0	0	0	6
	Cayey	10	0	4	1	15
	Ceiba	22	1	1	0	24
	Ciales	3	0	0	0	3
	Cidra	22	0	1	1	24
	Cosmo	4	0	0	1	5
	Coatzen	8	0	0	0	8
	Corozal	4	0	1	2	7
	Dorado	1	0	0	0	1
	Fajardo	18	3	2	3	26
	Florida	8	0	1	0	9
	Guánica	7	0	0	0	7
	Guayama	55	6	14	12	87
	Guaynilla	4	1	1	0	6
	Guaynabo	23	3	6	3	35
	Guabo	12	0	1	1	14
	Hatillo	4	0	1	3	8
	Herrigueras	2	1	0	0	3
	Hemecao	27	14	4	4	49
	Isabela	8	1	1	2	12
	Jayuya	34	4	1	7	46
	Juana Díaz	6	0	0	0	6
	Juncos	18	0	15	0	33
	Lajas	5	0	1	2	8
	Lares	0	0	2	0	2
	Las Marias	2	0	0	0	2
	Las Piedras	16	0	4	1	21
	Lolita	87	11	2	2	102
	Luguito	1	0	0	0	1
	Masoti	52	2	6	3	63
	Matcoo	1	0	0	0	1
	Masabo	3	0	0	0	3
	Mayagüez	115	7	23	19	164
	Moca	3	0	0	0	3
	Monrovia	10	1	5	0	16
	Naguanabo	15	0	1	0	16
	Norajito	17	0	7	2	26
	Pailón	1	0	0	0	1
	Pedrocas	4	0	0	2	6
	Ponce	207	7	9	54	277
	Quebradillas	9	0	0	0	9
	Rincón	1	0	0	0	1
	Rio Grande	6	0	0	0	6
	Sabana Grande	3	0	0	0	3
	Salinas	2	1	0	2	5
	San Germán	2	0	1	0	3
	San Juan	666	58	135	97	956
	San Lorenzo	13	0	0	3	16
	San Sebastián	5	0	0	1	6
	Santa Isabel	7	0	0	0	7
	Ton Alto	3	2	3	0	8
	Ton Illa	13	0	7	2	22
	Trujillo Alto	80	5	8	2	95
	Utuado	10	0	1	1	12
	Vega Alta	11	4	15	4	34
	Vega Baja	28	5	4	8	45
	Vieques	7	0	0	1	8
	Villalba	0	0	1	0	1
	Yabucoa	20	6	2	1	29
	Yauco	28	2	0	3	33
Total		2,300	248	421	350	3,319

Municipio A.7b. ¿Ha estado deambulando 4 veces o más en los últimos 3 años?				
Municipio		7b. ¿Ha estado deambulando 4 veces o más en los últimos 3 años?		
		Si	No	No indica
	Adjuetas	1	2	3
	Aguada	0	4	3
	Aguadilla	27	13	16
	Albion	0	0	1
	Añasco	0	1	3
	Arecibo	9	7	28
	Arroyo	0	0	4
	Bayamón	23	83	15
	Cabo Rojo	1	0	0
	Caguas	16	26	10
	Canay	3	1	7
	Canóvanas	4	3	1
	Carolina	13	9	2
	Cayey	0	4	1
	Ceiba	1	1	0
	Cidra	0	1	1
	Coamo	0	0	1
	Coroel	0	1	2
	Fajardo	3	2	3
	Flores	0	1	0
	Ganyema	8	14	12
	Guayanilla	1	1	0
	Guaynabo	3	0	3
	Guabo	0	1	1
	Hatillo	0	1	3
	Hormigueros	1	0	0
	Humacao	14	4	4
	Isabela	1	1	2
	Jayuya	4	1	7
	Juncos	6	16	0
	Lajas	0	1	2
	Lares	0	2	0
	Las Piedras	0	4	1
	Loíza	11	2	2
	Manati	2	6	3
	Meyagüez	7	23	19
	Morovis	1	5	0
	Naguabo	0	1	0
	Naranjo	0	7	2
	Pollán	0	0	8
	Peñuelas	0	0	2
	Ponce	7	9	54
	Salinas	1	0	2
	San Germán	0	1	0
	San Juan	58	135	97
	San Lorenzo	0	0	3
	San Sebastián	0	0	1
	Tea Alta	2	3	0
	Tea Baja	0	7	2
	Trejillo Alto	5	9	2
	Utuado	0	1	1
	Vega Alta	4	16	4
	Vega Baja	5	4	8
	Vieques	0	0	1
	Villalba	0	1	0
	Yabucoa	6	2	1
	Yauco	2	0	3
Total		248	421	350

1,019

Municipio 1 Indica a la Pregunta 11 Cross-tabulation				
		Indica a la Pregunta 11		Total
		Indica	No Indica	
Municipio	Atenas	14	2	16
	Aguada	33	0	33
	Aguadilla	160	9	169
	Aguaes Buenas	4	0	4
	Aibonito	7	0	7
	Albarrico	29	1	30
	Arceibo	151	6	157
	Aroyo	14	0	14
	Barceloneta	1	0	1
	Bayamón	142	1	143
	Cabo Rojo	9	0	9
	Caguas	146	6	152
	Camuy	18	1	19
	Canóvanas	22	0	22
	Carolina	93	11	104
	Cataño	6	1	7
	Cayey	15	0	15
	Ceiba	24	0	24
	Ciales	3	0	3
	Cidra	24	0	24
	Coamo	5	0	5
	Comerio	8	0	8
	Corozal	7	0	7
	Dorado	1	0	1
	Fajardo	21	6	27
	Florida	9	0	9
	Guánica	7	0	7
	Guayama	86	2	88
	Guaymilla	6	0	6
	Guaynabo	35	1	36
	Gurabo	14	0	14
	Hatillo	8	0	8
	Hormigueros	3	1	4
	Humacao	45	5	50
	Isla de la Juventud	9	3	12
	Jayuya	46	0	46
	Juncos Drive	6	0	6
	Juncos	39	1	40
	Lajas	7	1	8
	Lares	2	2	4
	Las Marias	2	0	2
	Las Piedras	19	3	22
	Lolita	101	3	104
	Luquillo	1	0	1
	Manatí	61	2	63
	Maricao	1	0	1
	Maurabo	3	0	3
	Mayaguez	163	7	170
	Moca	3	0	3
	Moravia	16	0	16
	Nagabo	16	0	16
	Naranjo	24	2	26
	Pailón	6	0	6
	Pedernales	6	0	6
	Ponce	269	18	287
	Quebradillas	9	0	9
	Rincón	1	1	2
	Río Grande	6	0	6
	Salinas Grande	3	0	3
	Salinas	5	0	5
	San Germán	3	1	4
	San Juan	932	80	1,012
	San Lorenzo	15	4	19
	San Sebastián	5	2	7
	Santa Isabel	7	0	7
	Tea Alta	8	0	8
	Tea Baja	20	2	22
	Trejo Alto	96	2	98
	Utuado	18	0	18
	Vega Alta	34	0	34
	Vega Baja	42	8	50
	Vieques	6	1	7
	Vitales	1	0	1
	Yabucoa	29	0	29
	Yauco	32	1	33
Total	3,247	198	3,445	



Municipio 5 P.11 (Adicción a drogas) Cross-tabulation				
		P.11 (Adicción a drogas)		Total
		Si	No	
Municipio	Aguaritas	5	9	14
	Aguada	3	30	33
	Aguadilla	105	54	160
	Aguas Buenas	4	0	4
	Aibonito	2	5	7
	Añasco	17	12	29
	Areibo	79	72	151
	Arroyo	2	12	14
	Barceloneta	0	1	1
	Bayamón	95	47	142
	Cabo Rojo	2	7	9
	Caguas	79	67	146
	Caney	5	13	18
	Canóvanas	12	10	22
	Carolina	45	48	93
	Cataño	3	3	6
	Cayey	5	10	15
	Ceiba	1	23	24
	Ciales	2	1	3
	Cidra	20	4	24
	Coamo	2	3	5
	Comerio	3	5	8
	Corral	4	3	7
	Corrado	0	1	1
	Fajardo	12	9	21
	Florida	4	5	9
	Guánica	4	3	7
	Guayama	20	66	86
	Guayanilla	3	3	6
	Guaynabo	28	7	35
	Gurabo	8	6	14
	Hatillo	1	7	8
	Hormigueros	1	2	3
	Humacao	14	31	45
	Isabela	3	6	9
	Jayuya	0	40	40
	Juana Díaz	2	4	6
	Juncos	20	19	39
	Lejos	0	7	7
	Lares	0	2	2
	Las Marías	2	0	2
	Las Piedras	2	17	19
	Llano	59	62	121
	Luquillo	1	0	1
	Manatí	19	42	61
	Maricao	0	1	1
	Maunabo	2	1	3
	Mayagüez	77	86	163
	Moca	1	2	3
	Morovis	9	7	16
	Naguabo	0	10	10
	Naranjo	2	22	24
	Patillas	0	9	9
	Pedernales	2	4	6
	Ponce	115	154	269
	Quebradillas	1	8	9
	Rincón	0	1	1
	Río Grande	2	4	6
	Sabana Grande	0	3	3
	Salinas	0	5	5
	San Germán	1	2	3
	San Juan	538	394	932
	San Lorenzo	0	9	9
	San Sebastián	1	4	5
	Santa Isabel	4	3	7
	Tea Alta	0	2	2
	Tea Baja	7	13	20
	Trujillo Alto	61	35	96
	Utuado	3	15	18
	Vega Alta	14	20	34
	Vega Baja	31	11	42
	Vieques	2	6	8
	Villalba	1	0	1
	Yabucoa	10	10	20
	Yauco	8	24	32
Total	1,510	1,640	3,247	

Municipio - P. 11 (Alcoholismo) Distribución				
		P. 11 (Alcoholismo)		Total
		Si	No	
Municipio	Adjuntas	0	14	14
	Aguaíada	5	28	33
	Aguiadilla	40	120	160
	Agua Buena	0	4	4
	Albionito	1	6	7
	Alfaro	2	27	29
	Arechivo	26	125	151
	Arroyo	5	9	14
	Barceloneta	0	1	1
	Bayamón	23	119	142
	Cabo Rojo	3	6	9
	Caguas	20	117	137
	Camuy	4	14	18
	Candoveros	3	19	22
	Carolina	23	70	93
	Cataño	3	3	6
	Cayey	2	13	15
	Cebal	3	21	24
	Ciales	1	2	3
	Cidra	6	18	24
	Coamo	2	3	5
	Comerio	0	8	8
	Corozal	1	6	7
	Dorado	1	6	7
	Fajardo	3	18	21
	Florida	3	6	9
	Guánica	1	6	7
	Guayama	18	68	86
	Guaynilla	1	5	6
	Guaynabo	12	23	35
	Gurabo	2	12	14
	Hatillo	0	8	8
	Hormigueros	1	2	3
	Humacao	14	31	45
	Isabela	2	7	9
	Jayuya	7	39	46
	Juana Díaz	1	5	6
	Juncos	5	34	39
	Lajas	3	4	7
	Lares	1	1	2
	Las Marias	0	2	2
	Las Piedras	3	16	19
	Leizaola	28	73	101
	Luquillo	1	0	1
	Manatí	12	49	61
	Maricao	1	0	1
	Masabo	0	3	3
	Morovis	37	126	163
	Moca	1	2	3
	Morovis	3	13	16
	Naguabo	3	13	16
	Naranjo	1	23	24
	Patillas	2	7	9
	Pedernales	0	6	6
	Ponce	47	222	269
	Quebradillas	0	9	9
	Rincón	1	0	1
	Río Grande	6	0	6
	Sabana Grande	0	3	3
	Salinas	0	5	5
	San Germán	1	2	3
	San Juan	182	749	931
	San Lorenzo	1	14	15
	San Sebastián	2	3	5
	Santa Isabel	2	5	7
	Tea Alta	2	6	8
	Tea Baja	4	16	20
	Trujillo Alto	11	85	96
	Utuado	4	14	18
	Vega Alta	7	27	34
	Vega Baja	3	39	42
	Vieques	5	3	8
	Villalba	1	0	1
	Yabucoa	8	21	29
	Yauco	9	23	32
Total		645	2,091	2,736

Municipio * P-11 (Problema de Salud Mental) Cross-tabulation				
		P-11 (Problema de Salud Mental)		Total
		Si	No	
Municipio	Adjuntas	2	12	14
	Aguada	17	16	33
	Agüadilla	53	107	160
	Agua Buena	6	4	4
	Aibonito	6	7	7
	Aibacoa	8	23	29
	Arecibo	41	159	151
	Arroyo	2	12	14
	Barceloneta	1	0	1
	Bayamón	54	88	147
	Cabo Rojo	4	5	9
	Caguas	41	105	146
	Camuy	4	14	18
	Canóvanas	2	20	22
	Carolina	21	72	93
	Cataño	2	4	6
	Cayey	3	12	15
	Ceiba	4	20	24
	Ciego	6	3	3
	Cidra	3	21	24
	Coamo	6	5	5
	Comerio	1	7	8
	Corozal	6	7	7
	Dorado	6	1	1
	Fajardo	3	18	21
	Florida	4	5	9
	Guánica	6	7	7
	Guayama	13	73	86
	Guayanilla	3	3	6
	Guaynabo	9	26	35
	Gurabo	2	12	14
	Hatillo	3	5	8
	Hormigueros	6	3	3
	Hormiguero	18	26	44
	Isabela	5	4	9
	Jayuya	4	42	46
	Juncos	6	6	6
	Juncos	9	30	39
	Lajas	5	2	7
	Lares	6	2	2
	Las Marías	6	2	2
	Las Piedras	7	12	19
	Lobos	16	88	101
	Loquillo	1	6	1
	Manatí	8	53	61
	Manaca	6	1	1
	Manabo	1	2	3
	Mayagüez	31	132	163
	Moca	1	2	3
	Monrovia	2	14	16
	Naguabo	7	9	16
	Naranjo	9	15	24
	Patillas	1	8	9
	Pedernales	1	5	6
	Ponce	44	225	269
	Quebradillas	1	8	9
	Rincón	6	1	1
	Rio Grande	1	5	6
	Salinas Grande	6	3	3
	Salinas	6	5	5
	San Gerardo	1	2	3
	San Juan	205	727	932
	San Lorenzo	4	11	15
	San Sebastián	1	4	5
	Santa Isabel	3	4	7
	Tea Alta	6	8	8
	Tea Baja	5	15	20
	Trujillo Alto	12	84	96
	Utuado	3	15	18
	Vega Alta	4	30	34
	Vega Baja	1	41	42
	Vieques	3	5	8
	Villalba	6	1	1
	Yabucoa	8	21	29
	Yuma	7	25	32
Total		726	2,520	3,246

Municipios * P. 11 (M.I.T. SIDA) Cross-tabulation				
Municipio		P. 11 (M.I.T. SIDA)		Total
		SI	No	
Adjuntas		1	13	14
Aguada		1	32	33
Aguiadilla		15	145	160
Agua Buena		0	4	4
Aibonito		1	6	7
Añasco		1	28	29
Arecibo		10	135	145
Arroyo		0	14	14
Bacolorón		0	1	1
Bayamón		43	90	142
Cabo Rojo		0	9	9
Caguas		18	128	146
Camuy		2	16	18
Canóvanas		0	22	22
Carolina		4	89	93
Cataño		0	6	6
Cayey		1	14	15
Ceiba		6	18	24
Ciales		0	3	3
Cidra		0	24	24
Coamo		0	5	5
Comerio		0	8	8
Corozal		0	7	7
Dorado		0	1	1
Fajardo		2	19	21
Florida		0	9	9
Guánica		0	7	7
Guayama		1	85	86
Guayanilla		0	6	6
Guaynabo		7	28	35
Gurabo		0	14	14
Huilla		0	8	8
Hormigueros		0	3	3
Humacao		4	41	45
Isabela		0	9	9
Jayuya		0	46	46
Justa Díaz		0	6	6
Juncos		10	29	39
Lajas		0	7	7
Lares		0	2	2
Los Mochis		0	2	2
Los Pedernales		0	19	19
Loreto		15	86	101
Luquillo		0	1	1
Manatí		1	80	81
Maricao		0	1	1
Masabo		0	3	3
Mayaguez		8	155	163
Moca		0	3	3
Morovis		0	18	18
Naguabo		0	16	16
Naranjito		3	21	24
Patillas		0	9	9
Penuelas		0	6	6
Ponce		12	207	219
Quebradillas		1	8	9
Rincón		0	1	1
Rio Grande		0	6	6
Sabana Grande		0	3	3
Salinas		0	5	5
San Germán		0	3	3
San Juan		109	822	931
San Lorenzo		0	15	15
San Sebastián		0	5	5
Santa Isabel		2	5	7
Tos Alta		1	7	8
Tos Baja		11	9	20
Trujillo Alto		2	94	96
Utuado		1	17	18
Vega Alta		1	33	34
Vega Baja		2	40	42
Vieques		0	8	8
Villalba		0	1	1
Yabucoa		3	26	29
Yauco		3	29	32
Total		308	2,938	3,246



Municipio * P. II (Impedimento físico) Cross-tabulation				
Municipio		P. II (Impedimento físico)		Total
		Si	No	
Adjuntas		3	11	14
Aguaíto		10	23	33
Aguedilla		7	153	160
Aguaes Bunzós		0	4	4
Albionto		0	7	7
Añasco		2	27	29
Arecho		7	144	151
Aroyo		2	12	14
Bacaisocela		0	1	1
Bayamón		5	137	142
Cabo Rojo		0	9	9
Caguas		10	129	145
Camuy		2	16	18
Canóvanas		2	30	32
Carolina		9	84	93
Cataño		1	5	6
Cayey		0	15	15
Coba		1	23	24
Ciales		0	3	3
Cidra		3	21	24
Coamo		0	5	5
Comerio		0	8	8
Corozal		0	7	7
Coroico		0	1	1
Fajardo		3	18	21
Florida		0	9	9
Guánica		0	7	7
Gusayma		5	81	86
Gusaymilla		1	5	6
Gusaynabo		4	31	35
Gurabo		1	13	14
Harón		0	8	8
Hormigueros		0	3	3
Humacao		4	41	45
Isabéla		0	9	9
Jayuya		2	44	46
Juana Díaz		0	6	6
Juncos		8	31	39
Lajas		1	6	7
Lares		0	2	2
Las Marías		0	2	2
Las Piedras		1	18	19
Lolita		7	94	101
Luquillo		1	0	1
Manatí		3	58	61
Maricao		0	1	1
Maunabo		0	3	3
Mayagüez		14	140	153
Moca		0	3	3
Mororís		1	15	16
Naguabo		4	12	16
Naranjo		4	20	24
Pailón		1	0	1
Peñuelas		2	4	6
Ponce		27	242	269
Quebradillas		1	8	9
Rincón		0	1	1
Río Grande		0	6	6
Sabana Grande		1	2	3
Salinas		1	4	5
San Germán		0	3	3
San Juan		62	898	932
San Lorenzo		0	15	15
San Sebastián		0	5	5
Santa Isabel		0	7	7
Torres		1	7	8
Torres		5	15	20
Trejo Alto		6	90	96
Utuado		2	16	18
Vega Alta		2	32	34
Vega Baja		1	41	42
Vieques		1	7	8
Villalba		1	0	1
Yabucoa		3	26	29
Yauco		2	30	32
Total		273	2,073	3,246

Municipio I.P.11 Impedimento en el desarrollo (ocurrió antes de los 22 años y)				
		I.P.11 Impedimento en el desarrollo (ocurrió antes de los 22 años y data toda la vida - autismo, parálisis cerebral, etc.)		Total
		Si	No	
Municipio	Adjuntas	0	14	14
	Aguaíte	1	32	33
	Aguiñiga	2	158	160
	Agua Buena	0	4	4
	Ahorillo	0	7	7
	Añasco	2	27	29
	Arecibo	2	149	151
	Arroyo	0	14	14
	Barceloneta	0	1	1
	Bayamón	5	137	142
	Cabo Rojo	0	9	9
	Caguas	3	143	146
	Camuy	1	17	18
	Candor	0	22	22
	Carolina	2	91	93
	Cotuí	0	6	6
	Cruz	0	15	15
	Culebra	0	24	24
	Ciales	0	3	3
	Cidra	1	23	24
	Coamo	0	5	5
	Comerio	0	8	8
	Corozal	0	7	7
	Dorado	0	1	1
	Fajardo	0	21	21
	Florida	1	8	9
	Guánica	0	7	7
	Guayama	1	85	86
	Guayanilla	0	6	6
	Guaynabo	1	34	35
	Gurabo	0	14	14
	Holguín	0	8	8
	Hormigueros	0	3	3
	Humacao	1	44	45
	Isabela	0	9	9
	Jayuya	0	46	46
	Juana Díaz	0	6	6
	Juncos	1	38	39
	Lajas	1	6	7
	Lares	0	2	2
	Las Marías	0	2	2
	Las Piedras	0	19	19
	Leizaola	0	95	95
	Luquillo	0	1	1
	Manatí	2	58	60
	Maricao	0	1	1
	Maricao	0	3	3
	Mayagüez	2	191	193
	Moca	0	3	3
	Morovis	0	16	16
	Naguabo	3	13	16
	Naranjo	1	23	24
	Patillas	0	9	9
	Pedernales	0	6	6
	Ponce	5	204	209
	Quebradillas	1	8	9
	Rincón	0	1	1
	Rio Grande	0	6	6
	Sabana Grande	0	3	3
	Salinas	0	5	5
	San Germán	0	3	3
	San Juan	13	919	932
	San Lorenzo	0	15	15
	San Sebastián	0	5	5
	Santa Isabel	1	6	7
	Tea Alta	0	8	8
	Tea Baja	0	20	20
	Trejo Alto	0	96	96
	Utuado	1	17	18
	Vega Alta	0	34	34
	Vega Baja	0	42	42
	Vieques	0	8	8
	Villalba	0	1	1
	Yabucoa	0	29	29
	Yauco	1	31	32
Total		61	3,166	3,247

Municipio / P. 11 (Enfermedad crónica (diabetes, asma, alergia, alta presión, etc.))					
		P. 11 (Enfermedad crónica (diabetes, asma, alergia, alta presión, cardiovascular, cáncer, entre otros))			Total
		Si	No	?	
Municipio	Adjuntas	2	12	0	14
	Aguada	13	20	0	33
	Aguadilla	27	133	0	160
	Aguas Buenas	1	3	0	4
	Aibonito	3	4	0	7
	Añasco	10	19	0	29
	Arecibo	24	127	0	151
	Arroyo	3	11	0	14
	Bacolorón	0	1	0	1
	Bayamón	38	104	0	142
	Cabo Rojo	2	7	0	9
	Caguas	39	107	0	146
	Canay	1	17	0	18
	Candoveras	4	18	0	22
	Carolina	29	64	0	93
	Cataño	2	3	1	6
	Cayey	3	12	0	15
	Ceiba	10	14	0	24
	Ciales	0	3	0	3
	Cidra	5	19	0	24
	Coamo	3	2	0	5
	Comerio	4	4	0	8
	Corozal	0	7	0	7
	Dorado	0	1	0	1
	Fajardo	3	18	0	21
	Florida	1	8	0	9
	Guánica	3	4	0	7
	Guayama	30	86	0	116
	Guayanilla	1	5	0	6
	Guaynabo	8	27	0	35
	Gurabo	1	13	0	14
	Hatillo	1	7	0	8
	Herrigueros	0	3	0	3
	Humacao	13	32	0	45
	Isabela	1	8	0	9
	Jayuya	11	35	0	46
	Juana Díaz	0	6	0	6
	Juncos	13	26	0	39
	Lejías	3	4	0	7
	Leres	0	2	0	2
	Las Marías	1	1	0	2
	Las Piedras	6	13	0	19
	Lolita	13	88	0	101
	Luquillo	1	0	0	1
	Manatí	9	52	0	61
	Maricao	0	1	0	1
	Maunabo	0	3	0	3
	Meyrand	34	129	0	163
	Moca	0	3	0	3
	Morovis	0	14	0	14
Naguabo	11	5	0	16	
Naranjito	6	18	0	24	
Patillas	2	7	0	9	
Pefuella	1	5	0	6	
Ponce	88	180	0	268	
Quebradillas	2	7	0	9	
Rincón	0	1	0	1	
Río Grande	1	5	0	6	
Sabana Grande	1	2	0	3	
Salinas	1	4	0	5	
San Germán	2	1	0	3	
San Juan	218	714	0	932	
San Lorenzo	6	9	0	15	
San Sebastián	0	5	0	5	
Santa Isabel	1	6	0	7	
Tos Alta	3	5	0	8	
Tos Baja	3	17	0	20	
Trejo Alto	16	80	0	96	
Utuado	2	16	0	18	
Vega Alta	5	29	0	34	
Vega Baja	1	41	0	42	
Vieques	3	5	0	8	
Villalba	0	1	0	1	
Yabucoa	8	21	0	29	
Yauco	8	24	0	32	
Total		705	2,490	1	3,246

Municipio 1 P. 11 (No sabe/No contesta) Cross-tabulation					
		P. 11 (No sabe/No contesta)			Total
		Si	No	B	
Municipio	Adjuntas	1	13	0	14
	Aguada	4	29	0	33
	Aguadilla	5	155	0	160
	Aguas Buenas	0	4	0	4
	Albosta	2	5	0	7
	Alfaro	2	27	0	29
	Arco	12	139	0	151
	Arroyo	2	12	0	14
	Barceloneta	1	0	0	1
	Bayamón	11	131	0	142
	Cabo Rojo	1	8	0	9
	Caguas	16	130	0	146
	Camuy	1	17	0	18
	Canóvanas	5	17	0	22
	Carolina	8	85	0	93
	Cataño	0	8	0	8
	Cayey	2	13	0	15
	Ceiba	5	19	0	24
	Ciales	0	3	0	3
	Cidra	1	23	0	24
	Coamo	0	5	0	5
	Comerio	1	7	0	8
	Corozal	0	7	0	7
	Dorado	0	1	0	1
	Fajardo	0	21	0	21
	Florida	0	9	0	9
	Guánica	1	6	0	7
	Guayama	10	76	0	86
	Guayanilla	2	4	0	6
	Guaynabo	0	35	0	35
	Guabo	0	14	0	14
	Hatillo	2	6	0	8
	Hormigueros	0	3	0	3
	Humacao	2	43	0	45
	Isabela	0	9	0	9
	Jayuya	0	46	0	46
	Juana Díaz	3	3	0	6
	Juncos	1	38	0	39
	Lajas	0	7	0	7
	Lares	1	1	0	2
	Las Marías	0	2	0	2
	Las Piedras	2	17	0	19
	Loíza	6	95	0	101
	Lugailo	0	1	0	1
	Manatí	14	47	0	61
	Maricao	0	1	0	1
	Maurtubo	0	3	0	3
	Mayagüez	19	144	0	163
	Moca	1	2	0	3
	Monrovia	1	15	0	16
Naguabo	1	15	0	16	
Narajito	0	19	0	19	
Pailón	0	9	0	9	
Peñuelas	0	6	0	6	
Ponce	12	257	0	269	
Quebradillas	0	9	0	9	
Rincón	0	1	0	1	
Río Grande	0	6	0	6	
Salinas	0	2	0	2	
San Germán	0	3	0	3	
San Juan	63	850	1	914	
San Lorenzo	2	13	0	15	
San Sebastián	1	4	0	5	
Santa Isabel	0	7	0	7	
Trujillo Alto	0	8	0	8	
Trujillo Alto	1	19	0	20	
Trujillo Alto	8	87	0	95	
Utuado	3	15	0	18	
Vega Alta	10	24	0	34	
Vega Baja	0	42	0	42	
Vieques	2	6	0	8	
Villalba	0	1	0	1	
Yabucoa	2	27	0	29	
Yauco	4	28	0	32	
Total		263	2,852	1	3,116



Municipio 12: Para los casos en los que deambulan con otros adultos, ¿Alguna de las personas						
		12. Para los casos en los que deambulan con otros adultos, ¿Alguna de las personas que deambulan con usted, presenta alguna condición?				
		Si	No	No aplica	No indica	Total
Municipio						
	Aguadilla	1	1	12	0	14
	Aguada	0	0	33	0	33
	Aguadilla	0	1	147	3	160
	Agua Buenas	0	0	4	0	4
	Aibonito	1	1	5	0	7
	Aibaco	1	0	28	0	29
	Arecibo	15	2	133	1	151
	Arroyo	1	1	11	1	14
	Barceloneta	0	0	1	0	1
	Bayamón	11	4	127	0	142
	Cabo Rojo	0	0	9	0	9
	Caguas	4	3	138	1	146
	Camuy	0	2	13	3	18
	Candvenas	0	0	21	1	22
	Carolina	0	2	01	0	03
	Cataño	2	1	3	0	6
	Cayey	0	1	13	1	15
	Ceiba	2	1	21	0	24
	Ciales	0	0	3	0	3
	Cidra	8	0	13	3	24
	Coamo	0	0	5	0	5
	Comerio	0	0	8	0	8
	Coroico	1	0	6	0	7
	Dorado	0	0	1	0	1
	Fajardo	2	1	10	2	21
	Florida	0	0	9	0	9
	Guánica	1	0	6	0	7
	Guayama	3	8	72	3	86
	Guayanilla	0	0	8	0	8
	Guaynabo	1	2	31	1	35
	Gurabo	1	1	11	1	14
	Hatillo	0	0	8	0	8
	Hormigueros	0	0	3	0	3
	Humacao	1	0	44	0	45
	Isabela	0	3	5	1	9
	Jayuya	0	1	45	0	46
	Juana Díaz	0	1	5	0	6
	Juncos	2	0	37	0	39
	Lajas	2	0	5	0	7
	Lares	0	1	1	0	2
	Las Marías	0	0	2	0	2
	Las Piedras	2	0	17	0	19
	Lobos	1	2	97	1	101
	Lupillo	0	0	1	0	1
	Manati	3	3	51	4	61
	Maricao	0	0	1	0	1
	Masabo	0	0	2	1	3
	Mayaguez	13	7	141	2	163
	Moca	0	0	3	0	3
	Morovis	0	0	15	1	16
	Naguabo	2	0	14	0	16
	Naranjo	2	1	20	1	24
	Pailon	0	0	8	1	9
	Peñuelas	1	0	4	1	6
	Ponce	10	1	250	2	269
	Quebradillas	1	2	0	0	3
	Rincón	1	0	0	0	1
	Rio Grande	0	0	6	0	6
	Sabana Grande	1	0	2	0	3
	Salinas	0	0	5	0	5
	San Germán	1	0	2	0	3
	San Juan	33	14	073	12	932
	San Lorenzo	0	0	15	0	15
	San Sebastián	0	0	5	0	5
	Santa Isabel	0	0	7	0	7
	Tos Alta	0	0	8	0	8
	Tos Baja	1	0	17	2	20
	Tuñillo Alto	3	7	84	2	96
	Ututo	4	1	13	0	18
	Vega Alta	2	0	32	0	34
	Vega Baja	2	0	40	0	42
	Vieques	1	0	7	0	8
	Villalba	0	0	1	0	1
	Yabucoa	0	0	29	0	29
	Yauco	1	1	30	0	32
Total		154	77	2,804	52	3,247

Municipio * 15. ¿Ha sido víctima de violencia doméstica? Cross tabulation		16. ¿Ha sido víctima de violencia doméstica?						Total
		Si	No	No sabe	Por una doméstica	Atresor	No sabe	
Municipio	Adjuntas	2	12	0	0	0	2	16
	Aguaña	2	29	1	0	0	1	33
	Aguafina	21	105	0	3	0	40	169
	Agua Buena	0	4	0	0	0	0	4
	Albosta	2	5	0	0	0	0	7
	Alfaro	3	25	1	0	0	1	30
	Areoba	35	105	2	3	0	12	157
	Arroyo	3	6	3	1	0	1	14
	Borolóneta	0	1	0	0	0	0	1
	Bayamón	10	120	7	0	0	8	145
	Cabo Rojo	2	7	0	0	0	0	9
	Caguas	37	102	1	0	0	12	152
	Camay	2	14	0	0	0	3	19
	Canteras	2	20	0	0	0	0	22
	Carolina	5	80	0	3	0	16	104
	Cataño	0	5	0	0	0	2	7
	Cayey	3	11	0	0	0	1	15
	Ceiba	1	23	0	0	0	0	24
	Ciales	1	1	0	0	0	1	3
	Cidra	8	14	1	1	0	0	24
	Coamo	1	4	0	0	0	0	5
	Comerio	0	8	0	0	0	0	8
	Corozal	0	7	0	0	0	0	7
	Dorado	0	1	0	0	0	0	1
	Fajardo	3	19	1	0	0	4	27
	Florida	3	5	0	0	0	1	9
	Guánica	0	7	0	0	0	0	7
	Guayama	11	61	4	5	0	7	88
	Guayanilla	1	5	0	0	0	0	6
	Guaynabo	7	28	0	0	0	1	36
	Guayama	3	11	0	0	0	0	14
	Hatillo	1	7	0	0	0	0	8
	Hormigueros	2	1	0	0	0	1	4
	Humacao	12	34	0	0	0	4	50
	Isabela	2	9	0	0	0	1	12
	Jayuya	8	36	0	1	0	2	45
	Juana Díaz	0	5	0	0	0	1	6
	Juncos	8	31	1	0	0	2	40
	Lejías	1	6	0	0	0	1	8
	Lares	0	2	0	0	0	2	4
	Las Marías	0	2	0	0	0	0	2
	Las Piedras	4	15	0	1	0	2	22
	Lobos	13	83	2	0	0	6	104
	Lugaillo	1	0	0	0	0	0	1
	Manatí	11	47	0	2	0	3	63
	Maricao	0	1	0	0	0	0	1
	Masabo	0	2	0	0	0	1	3
	Mayagüez	21	131	5	0	0	13	170
	Moca	1	2	0	0	0	0	3
	Morovís	0	16	0	0	0	0	16
	Naguabo	4	12	0	0	0	0	16
	Naranjo	0	15	0	0	0	2	17
	Pedraza	2	7	0	0	0	0	9
	Peñuelas	1	4	0	0	0	1	6
	Ponce	19	209	2	2	0	55	287
	Quebradillas	2	7	0	0	0	0	9
	Rincón	0	1	0	0	0	1	2
	Rio Grande	0	6	0	0	0	0	6
	Sabana Grande	0	3	0	0	0	0	3
	Salinas	1	3	0	0	0	1	5
	San Germán	0	3	0	0	0	1	4
	San Juan	161	715	7	12	1	116	1,012
	San Lorenzo	3	5	1	4	0	6	19
	San Sebastián	0	4	1	0	0	2	7
	Santa Isabel	0	1	0	1	0	5	7
	Toa Alta	1	7	0	0	0	0	8
	Toa Baja	4	18	1	0	0	1	24
	Trujillo Alto	12	82	0	0	0	4	98
	Utuado	4	14	0	0	0	0	18
	Vega Alta	11	21	0	1	0	1	34
	Vega Baja	2	28	1	1	0	19	51
	Vieques	0	7	1	0	0	1	9
	Villalba	0	1	0	0	0	0	1
	Yabucoa	5	24	0	0	0	0	29
	Yauco	4	28	0	0	0	3	35
Total		498	2,495	43	41	1	300	3,445

Municipio 1: 14 ¿Ha servido en las Fuerzas Armadas de los Estados Unidos (ARMY, NAVY, MARINES, COAST GUARD, AIR FORCE)?							
		¿Ha servido en las Fuerzas Armadas de los Estados Unidos (ARMY, NAVY, MARINES, COAST GUARD, AIR FORCE)?					Total
		Si	No	No sabe	Refusa contestar	No está o	
Municipio	Adjuntas	2	12	0	0	2	16
	Aguada	2	30	1	0	0	33
	Aguadilla	10	126	0	0	33	169
	Aguas Buenas	0	3	0	0	1	4
	Aibonito	0	7	0	0	0	7
	Añasco	1	28	0	0	1	30
	Arecibo	13	135	1	0	8	157
	Arroyo	2	11	1	0	0	14
	Barceloneta	0	1	0	0	0	1
	Bayamón	5	138	2	0	1	146
	Cabo Rojo	0	9	0	0	0	9
	Caguas	5	130	0	0	0	135
	Camuy	1	16	1	0	1	19
	Canóvanas	1	20	0	0	1	22
	Carolina	6	85	0	0	13	104
	Cataño	0	4	0	0	3	7
	Cayey	0	15	0	0	0	15
	Ceiba	1	23	0	0	0	24
	Ciales	0	3	0	0	0	3
	Cidra	0	24	0	0	0	24
	Comes	0	5	0	0	0	5
	Coamo	0	8	0	0	0	8
	Corozal	0	3	0	0	4	7
	Dorado	0	1	0	0	0	1
	Fajardo	2	22	0	0	3	27
	Florida	0	9	0	0	0	9
	Guánica	0	7	0	0	0	7
	Guayama	1	81	0	0	6	88
	Guayanilla	0	6	0	0	0	6
	Guaynabo	0	34	0	0	2	36
	Gurabo	0	14	0	0	0	14
	Hatillo	1	7	0	0	0	8
	Hormigueros	0	3	0	0	1	4
	Humacao	2	45	0	0	3	50
	Isabela	0	11	0	0	1	12
	Jayuya	2	42	0	0	2	46
	Juana Díaz	1	5	0	0	0	6
	Juncos	1	37	0	0	2	40
	Lajas	0	7	0	0	1	8
	Lares	0	2	0	0	2	4
	Las Marías	0	2	0	0	0	2
	Las Piedras	2	18	0	0	2	22
	Lolto	5	65	0	0	4	104
	Loquillo	0	1	0	0	0	1
	Manatí	7	52	0	0	4	63
	Maricao	0	1	0	0	0	1
	Masabo	0	3	0	0	0	3
	Mayaguez	6	153	0	0	11	170
	Moca	0	3	0	0	0	3
	Moravia	0	18	0	0	0	18
	Naguabo	0	18	0	0	0	18
	Naranjo	1	25	0	0	0	26
	Pailón	0	9	0	0	0	9
	Pellustas	0	5	0	0	1	6
	Ponce	6	248	1	0	32	287
	Quebradillas	0	9	0	0	0	9
	Rincón	0	1	0	0	1	2
	Río Grande	0	5	1	0	0	6
	Sabana Grande	0	3	0	0	0	3
	Salinas	0	5	0	0	0	5
	San Germán	0	3	0	0	1	4
	San Juan	76	844	1	2	89	1,012
	San Lorenzo	1	13	0	0	5	19
	San Sebastián	0	4	1	0	2	7
	Santa Isabel	0	2	0	0	5	7
	Tea Alta	1	7	0	0	0	8
	Tea Baja	0	21	0	0	1	22
	Trujillo Alto	1	85	0	0	2	88
	Utuado	1	17	0	0	0	18
	Vega Alta	0	33	0	1	0	34
	Vega Baja	1	32	0	0	18	51
	Vieques	0	8	0	0	1	9
	Villalba	0	1	0	0	0	1
	Yabucoa	2	27	0	0	0	29
	Yasco	1	31	0	0	1	33
Total		176	2,962	10	3	285	3,445

Municipio* ¿cómo fue su licenciamiento? Cross tabulation					
		¿cómo fue su licenciamiento?			Total
		Recurrido	Ocupación	No sabe / No contestó	
Municipio	Adjuntas	0	0	2	2
	Aguada	0	0	2	2
	Agüadilla	8	0	2	10
	Alcance	0	0	1	1
	Arcoño	0	0	13	13
	Arroyo	1	0	1	2
	Bajamón	2	0	3	5
	Caguas	2	1	2	5
	Camuy	0	0	1	1
	Candoveras	0	0	1	1
	Carolina	1	1	4	6
	Ceiba	0	0	1	1
	Fajardo	0	0	2	2
	Guayama	0	0	1	1
	Hatillo	1	0	0	1
	Humacao	0	1	1	2
	Jayuya	0	0	2	2
	Juana Díaz	0	0	1	1
	Juncos	1	0	0	1
	Las Piedras	1	0	1	2
	Lobos	1	0	4	5
	Manatí	1	2	4	7
	Mayagüez	3	2	1	6
	Naranjo	1	0	0	1
	Ponce	4	1	1	6
	San Juan	17	3	58	78
	San Lorenzo	1	0	0	1
	Toa Alta	0	0	1	1
	Trujillo Alto	0	0	1	1
	Utuado	0	0	1	1
	Vega Baja	1	0	0	1
	Yabucoa	1	0	1	2
	Yauco	0	0	1	1
Total		47	11	112	170



Municipio 15. ¿Fue activado o estuvo en servicio activo, como miembro de la Guardia Nacional o como:		16. ¿Fue activado o estuvo en servicio activo, como miembro de la Guardia Nacional o como Reservista?					Total
		Si	No	No sabe	Refusa contestar	No indica	
Municipio	Ajuntas	2	12	0	0	2	16
	Aguada	0	30	1	2	0	33
	Aguadilla	0	115	0	1	63	169
	Aguas Buenas	0	4	0	0	0	4
	Aibonito	0	7	0	0	0	7
	Aibonito	0	29	0	0	1	30
	Arecibo	7	137	3	1	9	157
	Aroyo	1	13	0	0	0	14
	Barceloneta	0	1	0	0	0	1
	Bayamón	4	134	0	0	5	143
	Cabo Rojo	0	9	0	0	0	9
	Caguas	4	127	1	1	19	152
	Camuy	0	16	0	0	3	19
	Canóvanas	0	21	0	0	1	22
	Carolina	2	90	0	1	11	104
	Cataño	0	4	0	0	3	7
	Cayey	0	15	0	0	0	15
	Ceiba	1	20	1	0	2	24
	Ciales	0	3	0	0	0	3
	Cidra	1	22	1	0	0	24
	Coamo	0	4	0	0	1	5
	Comerio	0	8	0	0	0	8
	Concepción	0	3	0	0	4	7
	Corado	1	0	0	0	0	1
	Fajardo	0	20	1	0	6	27
	Florida	0	9	0	0	0	9
	Guánica	0	6	0	0	1	7
	Guayama	1	75	1	1	10	88
	Guaymilla	0	6	0	0	0	6
	Guaynabo	0	35	0	0	1	36
	Guayubío	0	14	0	0	0	14
	Hatillo	1	7	0	0	0	8
	Herrigueras	0	3	0	0	1	4
	Humacao	1	44	0	0	5	50
	Isabela	0	11	0	0	1	12
	Jayuya	0	45	0	0	1	46
	Juana Díaz	0	6	0	0	0	6
	Juncos	0	37	0	0	3	40
	Lajas	0	6	0	0	2	8
	Lares	0	2	0	0	2	4
	Las Marías	0	2	0	0	0	2
	Las Piedras	1	15	1	0	5	22
	Loíza	3	94	1	0	6	104
	Luquillo	0	9	0	0	1	1
	Manatí	1	55	0	0	7	63
	Maricao	0	1	0	0	0	1
	Maricao	0	3	0	0	0	3
	Mayagüez	1	151	0	0	18	170
	Moca	0	1	2	0	0	3
	Morovis	0	16	0	0	0	16
	Naguabo	1	15	0	0	0	16
	Naranjo	0	28	0	0	0	28
	Pailón	0	7	0	0	2	9
	Pellotas	0	5	0	0	1	6
	Ponce	2	238	2	0	47	289
	Quebradillas	0	9	0	0	0	9
	Rincón	0	1	0	0	1	2
	Río Grande	0	5	1	0	0	6
	Sabana Grande	0	2	0	0	1	3
	Salinas	0	4	0	0	1	5
	San Germán	0	3	0	0	1	4
	San Juan	27	837	3	4	141	1,012
	San Lorenzo	0	12	0	1	6	19
	San Sebastián	0	3	1	0	3	7
	Santa Isabel	1	2	0	0	4	7
	Tea Alta	0	8	0	0	0	8
	Tea Baja	0	20	0	0	2	22
	Torreón Alto	1	95	0	0	2	98
	Utufo	1	17	0	0	0	18
	Vega Alta	0	33	0	1	0	34
	Vega Baja	1	32	0	0	16	51
	Vieques	0	8	0	0	1	9
	Villalba	0	1	0	0	0	1
	Yabucoa	0	29	0	0	0	29
	Yauco	0	31	0	0	2	33
Total		66	2,029	20	13	417	3,445

Municipio A 15 ¿Cuál fue el último grado escolar o nivel educativo que completó? Cross-tabulation

		16 ¿Cuál fue el último grado escolar o nivel educativo que completó?											Total
		No asistió a la escuela	Escuela Elemental	Escuela Intermedia	Algunos años de Escuela Superior	Diploma de Escuela Superior	Estudios Técnicos Vocacionales	Algunos años de universidad	Grado de una universidad (BA, BS)	Estudios Post-Graduados (MA, PhD, JD)	No sabe(n)	No indica	
Municipio	Adjuntas	0	2	4	2	3	2	0	1	0	0	2	18
	Agüada	2	15	5	1	7	1	0	0	0	2	0	33
	Agüadilla	0	38	43	33	25	5	8	7	0	0	10	169
	Agua Buena	0	0	2	1	1	0	0	0	0	0	0	4
	Alborio	0	1	3	1	2	0	0	0	0	0	0	7
	Albasco	1	6	12	2	7	0	2	0	0	0	0	30
	Arecibo	7	28	33	21	40	4	7	7	2	3	7	157
	Aroyo	0	3	3	2	2	0	2	0	0	1	1	14
	Barceloneta	0	0	0	0	1	0	0	0	0	0	0	1
	Bayamón	4	20	41	13	24	7	8	8	1	12	5	143
	Cabo Rojo	0	2	3	0	2	0	0	0	0	2	0	9
	Caguas	1	23	41	20	39	6	6	4	2	0	10	152
	Camuy	1	3	2	0	7	2	1	0	0	0	3	19
	Canóvanas	0	7	4	4	3	1	1	1	0	0	1	27
	Carolina	0	9	17	10	33	5	9	2	4	0	15	104
	Catallo	1	0	2	2	0	0	0	0	0	1	1	7
	Cayey	0	3	3	3	3	0	2	0	1	0	0	15
	Celba	0	8	3	0	8	0	4	2	1	0	0	24
	Cidra	0	0	1	1	1	0	0	0	0	0	0	3
	Cidre	1	5	7	2	7	1	0	1	0	0	0	24
	Coamo	0	0	2	0	3	0	0	0	0	0	0	5
	Comerio	1	3	1	0	0	0	2	1	0	0	0	8
	Corozal	1	1	0	4	1	0	0	0	0	0	0	7
	Dorado	0	1	0	0	0	0	0	0	0	0	0	1
	Fajardo	0	3	9	7	3	0	1	1	0	0	3	27
	Florida	0	2	1	3	3	0	0	0	0	0	0	9
	Guánica	0	1	3	1	2	0	0	0	0	0	0	7
	Guayama	2	9	17	17	25	5	7	2	0	2	2	88
	Guayanilla	1	0	0	1	2	1	1	0	0	0	0	6
	Guaynabo	0	7	10	8	8	0	1	0	0	0	2	36
	Guayabo	0	4	2	1	3	1	1	2	0	0	0	14
	Hatillo	1	2	2	1	2	0	0	0	0	0	0	8
	Hormigueros	1	0	2	0	0	0	0	0	0	0	1	4
	Humacao	1	11	9	5	9	5	2	2	0	0	8	50
	Isabela	1	1	2	0	1	0	0	0	0	1	1	12
	Jayuya	1	7	10	7	13	1	0	0	0	0	1	46
	Juana Díaz	0	1	2	1	1	0	1	0	0	0	0	6
	Juncos	0	7	13	4	13	1	1	0	0	0	1	40
	Lejos	1	3	1	1	0	1	0	0	0	0	1	8
	Lares	0	2	0	0	0	0	0	0	0	0	2	4
	Las Marías	0	0	0	0	1	0	1	0	0	0	0	2
	Las Piedras	1	0	2	5	5	0	1	1	0	0	1	22
	Loíza	4	18	25	23	13	5	5	3	0	1	7	104
	Luquillo	0	0	1	0	0	0	0	0	0	0	0	1
	Martell	4	10	16	4	15	3	3	1	0	1	0	63
	Maricao	0	1	0	0	0	0	0	0	0	0	0	1
	Masabo	0	0	1	1	1	0	0	0	0	0	0	3
	Mayagüez	2	43	40	29	10	6	10	3	0	1	9	170
	Moca	0	1	1	0	0	0	0	0	0	1	0	3
	Moravia	0	3	8	0	2	2	1	0	0	0	0	16
Naguabo	0	2	3	3	7	0	0	1	0	0	0	16	
Naranjo	0	2	5	8	4	3	1	3	0	2	0	28	
Patillas	1	3	1	0	3	1	0	0	0	0	0	9	
Peñuelas	0	1	2	2	0	1	0	0	0	0	0	6	
Ponce	16	77	59	28	42	6	11	4	2	13	29	287	
Quebradillas	0	1	4	1	3	0	0	0	0	0	0	9	
Rincón	0	0	0	0	1	0	0	0	0	0	1	2	
Río Grande	0	2	2	1	1	0	0	0	0	0	0	6	
Sabana Grande	0	3	0	0	0	0	0	0	0	0	0	3	
Salinas	0	1	1	0	3	0	0	0	0	0	0	5	
San Germán	0	1	0	2	0	0	0	0	0	0	1	4	
San Juan	19	123	200	156	244	43	72	49	21	9	76	1,012	
San Lorenzo	0	5	3	2	2	0	1	0	0	2	4	19	
San Sebastián	0	0	0	0	1	0	0	0	0	3	3	7	
Santa Isabel	0	1	1	1	2	0	0	0	0	0	2	7	
Tea Alta	0	1	1	1	3	1	1	0	0	0	0	8	
Tea Baja	1	6	6	3	1	0	2	2	0	1	1	22	
Trujillo Alto	1	10	20	19	28	3	8	2	2	6	2	68	
Utuado	0	7	2	3	4	0	2	0	0	0	0	18	
Vega Alta	1	7	7	5	8	3	1	2	0	0	0	34	
Vega Baja	1	0	0	4	9	1	2	1	2	8	9	51	
Vieques	1	3	1	2	1	0	0	0	0	0	1	9	
Villalba	0	0	1	0	0	0	0	0	0	0	0	1	
Yabucoa	0	4	6	3	10	1	2	1	0	0	0	29	
Yauco	0	9	5	5	10	1	1	0	0	0	2	33	
Total		81	595	755	495	745	129	192	129	38	68	229	3,445

Municipio 17 ¿Estudia actualmente? Cross-tabulation						
Municipio		17 ¿Estudia actualmente?				Total
		Si	No	No sabe / No contesta	No INOCO	
Adjuntas		0	14	0	2	16
Aguada		0	32	1	0	33
Agüadilla		4	149	0	16	169
Agua Buena		0	4	0	0	4
Alborio		0	7	0	0	7
Alfaro		0	30	0	0	30
Arecibo		11	133	5	0	157
Arroyo		0	13	1	0	14
Barceloneta		0	1	0	0	1
Bayamón		3	134	0	6	143
Cabo Rojo		0	9	0	0	9
Caguas		7	133	0	12	152
Camuy		3	13	0	3	19
Candor		0	22	0	0	22
Carolina		4	88	0	12	104
Cataño		0	5	0	2	7
Cayey		1	13	0	1	15
Ceiba		2	22	0	0	24
Ciego		0	3	0	0	3
Cidra		1	23	0	0	24
Cosamo		0	5	0	0	5
Cremat		0	8	0	0	8
Corozal		1	6	0	1	7
Dorado		0	1	0	0	1
Fajardo		1	24	0	2	27
Florida		0	9	0	0	9
Guánica		0	7	0	0	7
Guayama		7	66	4	12	89
Guayanilla		1	5	0	0	6
Guaynabo		1	33	0	2	36
Guabo		1	13	0	0	14
Hatillo		0	8	0	0	8
Hormigueros		0	2	1	1	4
Humacao		1	41	2	6	50
Isabela		1	9	0	2	12
Jayuya		6	40	0	0	46
Juana Díaz		0	6	0	0	6
Juncos		3	36	0	1	40
Lajas		1	6	0	1	8
Lares		0	2	0	2	4
Las Marias		0	2	0	0	2
Las Piedras		0	21	0	1	22
Lóiza		5	84	1	14	104
Luquillo		0	1	0	0	1
Manatí		1	54	0	8	63
Maricao		0	1	0	0	1
Maunabo		0	3	0	0	3
Mayagüez		6	155	0	9	170
Moca		0	3	0	0	3
Morovis		0	16	0	0	16
Naguabo		1	15	0	0	16
Naranjito		2	22	0	2	26
Patillas		0	9	0	0	9
Pellustas		0	6	0	0	6
Ponce		11	244	0	32	287
Quevedo		1	8	0	0	9
Rincón		0	1	0	1	2
Río Grande		0	6	0	0	6
Salinas		1	2	0	0	3
Salinas		0	4	0	1	5
San Germán		0	3	0	1	4
San Juan		45	863	6	98	1,012
San Lorenzo		0	15	0	4	19
San Sebastián		0	5	0	2	7
Santa Isabel		0	6	0	1	7
Tea Alta		0	8	0	0	8
Tea Baja		0	20	0	2	22
Trujillo Alto		13	83	0	2	98
Utuado		2	16	0	0	18
Vega Alta		4	20	1	1	26
Vega Baja		1	32	0	18	51
Vieques		0	8	0	1	9
Villalba		0	1	0	0	1
Yabucoa		0	29	0	0	29
Yauco		0	32	0	1	33
Total		163	2,978	22	291	3,445



Municipio 1 Insica a la Pregunta 18 Cross-tabulation				
Municipio		Indice a la Pregunta 18		Total
		Indice a	Indice b	
	Aguaritas	14	2	16
	Aguarita	33	0	33
	Aguadilla	160	9	169
	Aguas Buenas	4	0	4
	Aibonito	7	0	7
	Alfaro	30	0	30
	Arecibo	152	5	157
	Arroyo	14	0	14
	Barceloneta	1	0	1
	Bayamon	143	0	143
	Cabo Rojo	9	0	9
	Caguas	146	6	152
	Camay	18	1	19
	Canduas	22	0	22
	Carolina	93	11	104
	Cataño	6	1	7
	Cayey	15	0	15
	Ceiba	24	0	24
	Cofes	3	0	3
	Cidra	24	0	24
	Cosmo	5	0	5
	Cemerio	8	0	8
	Cerro	7	0	7
	Dorado	1	0	1
	Fajardo	25	2	27
	Florida	6	0	6
	Guánica	7	0	7
	Guayama	86	2	88
	Guayanilla	6	0	6
	Guaynabo	35	1	36
	Guabo	14	0	14
	Hatillo	8	0	8
	Hormigueros	3	1	4
	Humacao	47	3	50
	Isabela	11	1	12
	Jayuya	40	0	40
	Juana Diaz	6	0	6
	Juncos	39	1	40
	Lajas	7	1	8
	Lares	2	2	4
	Las Marias	2	0	2
	Las Piedras	21	1	22
	Loiza	102	2	104
	Luquillo	1	0	1
	Manati	61	2	63
	Maricao	1	0	1
	Maunabo	3	0	3
	Mayaguez	163	7	170
	Moca	3	0	3
	Morón	16	0	16
	Naguabo	16	0	16
	Naranjo	26	0	26
	Patillas	6	0	6
	Pedernales	6	0	6
	Ponce	266	21	287
	Quebradillas	9	0	9
	Rincón	1	1	2
	Rio Grande	6	0	6
	Sabana Grande	3	0	3
	Salinas	5	0	5
	San Germán	3	1	4
	San Juan	941	71	1,012
	San Lorenzo	15	4	19
	San Sebastián	6	1	7
	Santa Isabel	7	0	7
	Tea Alta	8	0	8
	Tea Baja	21	1	22
	Trejo Alto	80	2	82
	Utuado	18	0	18
	Vega Alta	34	0	34
	Vega Baja	42	9	51
	Vieques	8	1	9
	Villalba	1	0	1
	Yabucoa	28	0	28
	Yauco	33	0	33
Total		3,272	173	3,445



Municipio P-18 [Asistencia Nutricional PAN] Cross-tabulation					
Municipio		P-18 [Asistencia Nutricional PAN]			Total
		No aplica	SI	NO	
	Aguadilla	2	13	1	16
	Aguada	0	23	10	33
	Aguadilla	9	128	32	169
	Agua Buenas	0	1	3	4
	Albion	0	0	1	1
	Añasco	0	25	5	30
	Arecibo	5	119	33	157
	Arroyo	0	9	5	14
	Barceloneta	0	1	0	1
	Bayamón	0	99	44	143
	Cabo Rojo	0	5	4	9
	Caguas	8	99	47	154
	Camay	1	18	0	19
	Canóvanas	0	11	11	22
	Carolina	11	99	27	137
	Cataño	1	4	2	7
	Cayey	0	9	8	17
	Ceiba	0	21	3	24
	Cidres	0	2	1	3
	Cidra	0	16	8	24
	Coamo	0	5	0	5
	Comerio	0	7	1	8
	Concepción	0	2	5	7
	Coroico	0	0	1	1
	Fajardo	2	12	13	27
	Florida	0	8	1	9
	Guánica	0	3	4	7
	Guayama	2	57	29	88
	Guayanilla	0	5	1	6
	Guaynabo	1	18	17	36
	Guabo	0	10	4	14
	Hatillo	0	7	1	8
	Hormigueros	1	3	0	4
	Humacao	3	37	10	50
	Isabela	1	9	2	12
	Jayuya	0	45	1	46
	Juncos	0	4	2	6
	Juncos	1	23	16	40
	Lajas	1	5	2	8
	Lares	2	2	0	4
	Las Marías	0	2	0	2
	Las Piedras	1	18	3	22
	Lobos	2	78	24	104
	Luguito	0	1	0	1
	Manatí	2	41	20	63
	Maricao	0	1	0	1
	Martín	0	3	0	3
	Mayagüez	7	103	60	170
	Moca	0	3	0	3
	Monrovia	0	13	3	16
	Naguabo	0	11	5	16
	Naranjo	0	22	4	26
	Pailón	0	9	0	9
	Peñuelas	0	0	0	0
	Ponce	21	188	80	289
	Quebradillas	0	7	2	9
	Rincón	1	1	0	2
	Rio Grande	0	3	3	6
	Sabana Grande	0	3	0	3
	Salinas	0	4	1	5
	San Germán	1	2	1	4
	San Juan	71	540	491	1,012
	San Lorenzo	4	10	5	19
	San Sebastián	1	2	4	7
	Santa Isabel	0	4	3	7
	Tos Alta	0	5	3	8
	Tos Baja	1	17	4	22
	Traje Alto	2	64	32	98
	Utuado	0	12	6	18
	Vega Alta	0	24	10	34
	Vega Baja	9	20	22	51
	Vieques	1	7	1	9
	Villalba	0	1	0	1
	Yabucoa	0	26	3	29
	Yauco	0	28	7	35
Total		173	2,212	1,090	3,445

Municipio / P. 18 (Otra Ayuda/Asistencia del gobierno) Cross-tabulation					
Municipio	Adjuntas	P. 18 (Otra Ayuda/Asistencia del gobierno)		Total	
		No	Si		
Adjuntas	2	1	13	16	
Aguada	0	3	30	33	
Aguadilla	9	10	150	169	
Agua Buena	0	0	4	4	
Aibonito	0	1	6	7	
Añasco	0	0	30	30	
Arecibo	5	7	145	157	
Arroyo	0	0	14	14	
Barceloneta	0	0	1	1	
Bayamón	0	2	141	143	
Cabo Rojo	0	0	9	9	
Caguas	6	15	131	152	
Camuy	1	0	18	19	
Candor	0	0	22	22	
Carolina	11	8	84	104	
Cataño	1	0	6	7	
Cayey	0	0	15	15	
Ceiba	0	0	18	18	
Ciales	0	0	3	3	
Cidra	0	1	23	24	
Coamo	0	1	4	5	
Comerio	0	1	7	8	
Corozal	0	0	7	7	
Dorado	0	0	1	1	
Fajardo	2	0	25	27	
Florida	0	1	8	9	
Guánica	0	0	7	7	
Guayama	2	7	79	88	
Guayanilla	0	1	5	6	
Guaynabo	1	4	31	36	
Hamby	0	2	12	14	
Hato	0	0	8	8	
Honolulua	1	0	3	4	
Humacao	3	2	45	50	
Isabela	1	3	8	12	
Jayuya	0	4	42	46	
Juana Díaz	0	0	6	6	
Juncos	1	4	35	40	
Lajas	1	5	2	8	
Lares	2	0	2	4	
Las Marías	0	0	2	2	
Las Piedras	1	1	20	22	
Léiza	2	19	83	104	
Luquillo	0	0	1	1	
Manatí	2	0	55	63	
Maricao	0	0	1	1	
Maunabo	0	0	3	3	
Mayaguez	7	0	157	170	
Moca	0	1	2	3	
Moravia	0	0	18	18	
Naguito	0	1	15	16	
Naranjo	0	5	21	26	
Patillas	0	2	7	9	
Peñuelas	0	0	6	6	
Ponce	21	10	250	281	
Quebradillas	0	1	8	9	
Rincón	1	0	1	2	
Rio Grande	0	0	0	0	
Sabana Grande	0	1	2	3	
Salinas	0	0	5	5	
San Germán	1	1	2	4	
San Juan	71	40	991	1,012	
San Lorenzo	4	2	13	19	
San Sebastián	1	0	0	1	
Santa Isabel	0	0	7	7	
Top Alto	0	0	8	8	
Top Baja	1	0	21	22	
Tupelo Alto	2	2	94	98	
Utufo	0	3	15	18	
Vega Alta	0	0	34	34	
Vega Baja	9	1	41	51	
Vieques	1	0	8	9	
Villalba	0	0	1	1	
Yabucoa	0	1	28	29	
Yauco	0	0	33	33	
Total	173	193	3,079	3,445	

Municipio 1 P. 18 (Seguro Social) - Cross-tabulation					
Municipio		P. 18 (Seguro Social)			Total
		No aplica	Si	No	
	Ajuntas	2	1	13	16
	Aguada	0	12	21	33
	Aguadilla	9	9	151	169
	Agua Buena	0	0	4	4
	Aibonito	0	0	7	7
	Añasco	0	2	28	30
	Arecibo	5	9	143	157
	Arroyo	0	7	12	19
	Barceloneta	0	0	1	1
	Bayamón	0	8	135	143
	Cabo Rojo	0	1	8	9
	Caguas	6	9	137	152
	Camay	1	2	16	19
	Candela	0	1	21	22
	Carolina	11	5	88	104
	Cataño	1	1	5	7
	Cayey	0	3	12	15
	Cebal	6	1	23	30
	Ciales	0	0	3	3
	Cidra	0	1	23	24
	Coamo	0	0	5	5
	Comerio	0	0	0	0
	Corozal	0	0	7	7
	Dorado	0	0	1	1
	Fajardo	2	2	23	27
	Florida	0	0	0	0
	Guánica	0	0	7	7
	Guayama	2	5	81	88
	Guayanilla	0	1	5	6
	Guaynabo	1	3	32	36
	Guayubán	0	1	13	14
	Hatillo	0	1	7	8
	Hormigueros	1	0	3	4
	Humacao	3	2	45	50
	Isabelo	1	1	10	12
	Jayuya	0	1	45	46
	Juana Díaz	0	0	6	6
	Juncos	1	6	33	40
	Lajas	1	1	6	8
	Lares	2	0	2	4
	Las Marías	0	0	2	2
	Las Piedras	1	4	17	22
	Leizaola	2	2	100	104
	Luguito	0	0	1	1
	Manatí	2	7	54	63
	Maricao	0	1	0	1
	Moravia	0	0	3	3
	Mayaguez	7	14	140	159
	Moca	0	0	3	3
	Morón	0	0	16	16
	Naguabo	0	1	15	16
	Norazul	0	4	22	26
	Pailón	0	1	0	1
	Peñuelas	0	0	6	6
	Ponce	21	17	249	287
	Quebraditas	0	1	8	9
	Rincón	1	0	1	2
	Rio Grande	0	2	4	6
	Sabana Grande	0	0	3	3
	Salinas	0	0	5	5
	San Germán	1	1	2	4
	San Juan	71	63	605	1,012
	San Lorenzo	4	3	12	19
	San Sebastián	1	1	6	7
	Santa Isabel	0	0	7	7
	Toa Alta	0	0	8	8
	Toa Baja	1	3	18	22
	Trujillo Alto	2	2	94	98
	Utuado	0	2	16	18
	Vega Alta	0	0	34	34
	Vega Baja	9	2	40	51
	Vieques	1	0	0	1
	Villalba	0	0	1	1
	Yabucoa	0	2	27	29
	Yauco	0	5	20	25
Total		173	210	3,053	3,446

Municipio P. 18 [Desempleo] Cross-tabulation					
Municipio		P. 18 [Desempleo]			Total
		No aplica	SI	No	
Adjuntas		2	0	14	16
Aguada		0	0	33	33
Aguadilla		9	3	157	169
Aguas Buenas		0	0	4	4
Aibonito		0	0	7	7
Alassio		0	0	30	30
Arecibo		5	1	151	157
Arroyo		0	0	14	14
Barceloneta		0	0	1	1
Bayamon		0	1	142	143
Cabo Rojo		0	0	9	9
Caguas		6	4	142	152
Camuy		1	0	18	19
Candorinas		0	1	21	22
Carolina		11	0	93	104
Cataño		1	0	6	7
Cayey		0	0	15	15
Celina		0	1	23	24
Ciales		0	0	3	3
Cidra		0	0	24	24
Coamo		0	0	5	5
Comerio		0	0	8	8
Corozal		0	0	7	7
Dorado		0	0	1	1
Fajardo		2	0	25	27
Florida		0	1	8	9
Guánica		0	0	7	7
Guayama		2	7	79	88
Guayanilla		0	0	6	6
Guaynabo		1	0	35	36
Guayubon		0	0	14	14
Hatillo		0	0	8	8
Hormigueros		1	0	3	4
Humacao		3	0	47	50
Isabela		1	0	11	12
Jayuya		0	0	46	46
Jayuya Diaz		0	0	6	6
Juncos		1	2	37	40
Lajas		1	0	7	8
Lares		2	0	2	4
Las Merias		0	0	2	2
Las Piedras		1	0	21	22
Leizaola		2	1	101	104
Loquillo		0	0	1	1
Manati		2	0	61	63
Maricao		0	0	1	1
Moravia		0	0	3	3
Mayaguez		7	4	159	170
Mocho		0	0	3	3
Moravia		0	0	16	16
Naguabo		0	0	16	16
Naranjo		0	1	25	26
Patillas		0	2	7	9
Payas		0	0	6	6
Ponce		21	2	204	227
Quebradillas		0	0	9	9
Rio Piedra		1	0	1	2
Rio Grande		0	0	6	6
Sabana Grande		0	0	3	3
Salinas		0	0	5	5
San German		1	0	3	4
San Juan		71	19	922	1,012
San Lorenzo		4	1	14	19
San Sebastian		1	0	6	7
Santa Isabel		0	0	7	7
Toca Alta		0	0	8	8
Toca Baja		1	0	21	22
Trujillo Alto		2	6	90	98
Utuado		0	1	17	18
Vega Alta		0	1	33	34
Vega Baja		9	0	42	51
Vieques		1	0	8	9
Villalba		0	0	1	1
Yabucoa		0	0	29	29
Yauco		0	0	33	33
Total		173	59	3,213	3,445



Municipio / P-18 (Pensión de trabajo) / Cross-tabulation					
Municipio		P-18 (Pensión de trabajo)			Total
		No opies	S	No	
	Adjuntas	2	0	14	16
	Aguada	0	0	33	33
	Aguadilla	9	0	100	109
	Aguas Buenas	0	0	4	4
	Aibonito	0	0	7	7
	Aibusco	0	0	30	30
	Arecibo	5	0	152	157
	Arroyo	0	0	14	14
	Bacolorrita	0	0	1	1
	Bayamón	0	3	140	143
	Cabo Rojo	0	0	9	9
	Caguas	6	0	148	152
	Camay	1	0	18	19
	Canóvanas	0	0	22	22
	Carolina	11	0	93	104
	Cataño	1	0	6	7
	Cayey	0	0	15	15
	Ceiba	0	0	24	24
	Ciales	0	0	3	3
	Cidra	0	0	24	24
	Coamo	0	0	5	5
	Comerio	0	0	8	8
	Corozal	0	0	7	7
	Doña	0	0	1	1
	Fajardo	2	1	24	27
	Florida	0	0	9	9
	Guánica	0	0	7	7
	Guayama	2	1	85	88
	Guayama	0	0	6	6
	Guaynabo	1	0	35	36
	Guabo	0	0	14	14
	Hatillo	0	0	8	8
	Hermiguaes	1	0	3	4
	Honuco	3	1	48	50
	Isabela	1	0	11	12
	Jayuya	6	0	48	48
	Juana Díaz	0	0	6	6
	Juncos	1	0	39	40
	Lajas	1	0	7	8
	Lares	2	0	2	4
	Las Marias	0	0	2	2
	Las Piedras	1	0	21	22
	Loiza	2	0	102	104
	Luquillo	0	0	1	1
	Manatí	2	0	81	83
	Maricao	0	0	1	1
	Maunabo	0	0	3	3
	Mayaguez	7	0	183	170
	Moca	0	0	3	3
	Merced	0	0	16	16
	Naguabo	0	0	16	16
	Naranjo	0	1	25	26
	Patillas	0	0	9	9
	Pedernales	0	0	6	6
	Ponce	21	0	266	287
	Quebradillas	0	0	9	9
	Rincón	1	0	1	2
	Rio Grande	0	0	6	6
	Sabana Grande	0	0	3	3
	Salinas	0	0	5	5
	San Germán	1	0	3	4
	San Juan	71	9	802	1,012
	San Lorenzo	4	0	15	19
	San Sebastián	1	0	6	7
	Santa Isabel	0	0	7	7
	Tea Alta	0	0	8	8
	Tea Baja	1	1	20	22
	Traillito Alto	2	0	96	98
	Utuado	0	0	18	18
	Vega Alta	0	0	34	34
	Vega Baja	9	0	42	51
	Vieques	1	0	8	9
	Villalba	0	0	1	1
	Yabucoa	0	0	29	29
	Yauco	0	0	33	33
Total		173	17	3,255	3,445

Municipio * B-18 [Prueba como veterano] [Cross tabulados]					
Municipio		B-18 [Prueba como veterano]			Total
		No aplica	Si	No	
	Adjuntas	2	0	14	16
	Aguada	0	0	33	33
	Agüadilla	9	4	156	169
	Agua Buena	0	0	4	4
	Albion	0	0	7	7
	Adamo	0	0	30	30
	Arecibo	5	0	152	157
	Arroyo	0	1	13	14
	Barceloneta	0	0	1	1
	Bayamón	0	2	141	143
	Cabo Rojo	0	0	9	9
	Caguas	6	1	145	152
	Camuy	1	0	18	19
	Cañonazo	0	0	22	22
	Carolina	11	3	90	104
	Cataño	1	0	6	7
	Cayey	0	0	15	15
	Ceiba	0	1	23	24
	Ciales	0	0	3	3
	Cidra	0	0	24	24
	Coamo	0	0	5	5
	Comerio	0	0	8	8
	Coroico	0	0	7	7
	Dorado	0	0	1	1
	Fajardo	2	0	25	27
	Florida	0	0	9	9
	Guánica	0	0	7	7
	Guayama	2	0	85	87
	Guayanilla	0	0	6	6
	Guaynabo	1	0	35	36
	Gurabo	0	0	14	14
	Hatillo	0	0	8	8
	Hormigueros	1	0	3	4
	Humacao	3	1	46	50
	Isabela	1	0	11	12
	Jayuya	0	1	45	46
	Juncos	0	0	6	6
	Juncos	1	0	39	40
	Lajas	1	0	7	8
	Lares	2	0	2	4
	Las Marías	0	1	1	2
	Las Piedras	1	1	20	22
	Loíza	2	0	102	104
	Loquillo	0	0	1	1
	Manati	2	0	61	63
	Maricao	0	0	1	1
	Masabo	0	0	3	3
	Mayagüez	7	2	161	170
	Moca	0	0	3	3
	Morovis	0	0	16	16
	Naguabo	0	0	16	16
	Naranjo	0	0	26	26
	Pailón	0	0	9	9
	Pedernales	0	0	6	6
	Ponce	21	3	263	287
	Quebradillas	0	0	9	9
	Rincón	1	0	1	2
	Río Grande	0	0	6	6
	Sabana Grande	0	0	3	3
	Salinas	0	0	5	5
	San Germán	1	0	3	4
	San Juan	71	19	622	1,012
	San Lorenzo	4	0	15	19
	San Sebastián	1	0	6	7
	Santa Isabel	0	0	7	7
	Tea Alta	0	0	8	8
	Tea Baja	1	1	20	22
	Trujillo Alto	2	0	86	88
	Utuado	0	0	18	18
	Vega Alta	0	0	34	34
	Vega Baja	0	0	42	51
	Vieques	1	0	8	9
	Villalba	0	0	1	1
	Yabucoa	0	0	29	29
	Yauco	0	0	33	33
Total		173	41	3,231	3,445

Municipio / P. 18 (Ingreso de un empleo a tiempo parcial) / Crosstabulation					
		P. 18 (Ingreso de un empleo a tiempo parcial)			
		No aplica	Si	No	Total
Municipio	Aguajitas	2	0	14	16
	Aguada	0	0	30	30
	Aguadilla	0	0	160	160
	Aguas Buenas	0	0	4	4
	Aibonito	0	0	7	7
	Añasco	0	0	30	30
	Arecibo	5	0	152	157
	Arroyo	0	0	14	14
	Barceloneta	0	0	1	1
	Bayamón	0	4	139	143
	Cabo Rojo	0	0	9	9
	Caguas	6	10	139	155
	Camuy	1	1	17	19
	Candor	0	0	22	22
	Carolina	11	8	85	104
	Cataño	1	0	6	7
	Cayey	0	0	15	15
	Ceiba	0	2	22	24
	Ciales	0	0	3	3
	Cidra	0	0	24	24
	Coamo	0	0	5	5
	Cemerio	0	0	8	8
	Cerritos	0	0	7	7
	Cerro	0	0	1	1
	Fajardo	2	0	25	27
	Florida	0	0	9	9
	Guánica	0	0	7	7
	Guayama	2	4	82	88
	Guaynilla	0	0	8	8
	Guaynabo	1	0	35	36
	Gurabo	0	0	14	14
	Hatillo	0	0	8	8
	Hormigueros	1	0	3	4
	Humacao	3	2	45	50
	Isabala	1	0	11	12
	Jayuya	0	0	40	40
	Juana Díaz	0	0	0	0
	Juncos	1	0	39	40
	Lajas	1	1	0	2
	Lares	2	0	2	4
	Las Marias	0	0	2	2
	Las Piedras	1	1	20	22
	Loíza	2	2	100	104
	Lugarito	0	0	1	1
	Manatí	2	0	61	63
	Maricao	0	0	1	1
	Moravia	0	0	3	3
	Mayagüez	7	2	101	110
	Moca	0	0	3	3
	Morón	0	0	10	10
	Naguabo	0	0	10	10
	Naranjo	0	5	21	26
	Patillas	0	0	9	9
	Pedernales	0	0	6	6
	Ponce	21	2	204	227
	Quebradillas	0	0	9	9
	Rincón	1	0	1	2
	Rio Grande	0	0	8	8
	Sabana Grande	0	0	3	3
	Salinas	0	0	5	5
	San Germán	1	0	3	4
	San Juan	71	30	911	1,012
	San Lorenzo	4	0	15	19
	San Sebastián	1	0	6	7
	Santa Isabel	0	0	7	7
	Toa Alta	0	0	8	8
	Toa Baja	1	0	21	22
	Trujillo Alto	2	4	62	68
	Utuado	0	0	18	18
	Vega Alta	0	3	31	34
	Vega Baja	9	1	41	51
	Vieques	1	0	8	9
	Villalba	0	0	1	1
	Yabucoa	0	0	29	29
	Yauco	0	0	33	33
Total		173	82	3,190	3,445

Municipio * P-18 (Ingreso de un empleo permanente)   Cross-tabulation					
		P-18 (Ingreso de un empleo permanente)			Total
		No aplica	Si	No	
Municipio	Adjuntas	2	0	14	16
	Aguada	0	0	33	33
	Aguedilla	9	1	159	169
	Agua Buenas	0	0	4	4
	Aibonito	0	0	7	7
	Aibonito	0	0	30	30
	Arecibo	9	0	152	157
	Arroyo	0	0	14	14
	Barceloneta	0	0	1	1
	Bayamón	0	1	142	143
	Cabo Rojo	0	0	9	9
	Caguas	6	1	145	152
	Camuy	1	0	18	19
	Candoranas	0	0	22	22
	Carolina	11	0	93	104
	Cataño	1	0	6	7
	Cayey	0	0	15	15
	Celso	0	1	23	24
	Ciales	0	0	3	3
	Cidra	0	0	24	24
	Cosamo	0	0	5	5
	Cemerle	0	0	8	8
	Cerrocal	0	0	7	7
	Dorado	0	0	1	1
	Fajardo	2	0	25	27
	Florida	0	1	8	9
	Guánica	0	0	7	7
	Guayama	2	0	86	88
	Guayama	0	0	6	6
	Guaynabo	1	0	35	36
	Guaynabo	0	0	14	14
	Habla	0	0	8	8
	Hormigueros	1	0	3	4
	Humacao	3	0	47	50
	Isabela	1	0	11	12
	Jayuya	0	0	40	40
	Juana Díaz	0	0	6	6
	Juncos	1	0	39	40
	Lajas	1	0	7	8
	Lares	2	0	2	4
	Las Marias	0	0	2	2
	Las Piedras	1	1	20	22
	Loiza	2	2	100	104
	Luquillo	0	0	1	1
	Manati	2	0	61	63
	Maricao	0	0	1	1
	Masabo	0	0	3	3
	Mayagüez	7	1	162	170
	Moca	0	0	3	3
	Moravia	0	0	16	16
	Naguabo	0	0	16	16
	Naranjo	0	1	25	26
	Patillas	0	0	8	8
	Pedernales	0	0	6	6
	Ponce	21	1	265	287
	Quebradillas	0	0	8	8
	Rio Piedra	1	0	1	2
	Rio Grande	0	0	6	6
	Sabana Grande	0	0	3	3
	Sabana	0	0	5	5
	San Germán	1	0	3	4
	San Juan	71	3	938	1,012
	San Lorenzo	4	0	15	19
	San Sebastián	1	0	6	7
	Santa Isabel	0	0	7	7
	Tea Alta	0	0	8	8
	Tea Baja	1	0	21	22
	Tuñillo Alto	2	1	95	98
	Utuado	0	0	18	18
	Vega Alta	0	2	32	34
	Vega Baja	9	0	42	51
	Vieques	1	0	8	9
	Vieques	0	0	1	1
	Yabucoa	0	0	29	29
	Yauco	0	0	33	33
Total		173	17	3,255	3,445



Municipios P-18 (Ayuda de familiares) Cross-tabulation					
Municipio		P-18 (Ayuda de familiares)			Total
		No Opus	Si	No	
Adjuntas		2	0	14	16
Agüeda		0	0	33	33
Agüadilla		9	4	156	169
Agüas Buenas		0	0	4	4
Aibonito		0	0	7	7
Añasco		0	0	30	30
Arecibo		5	3	149	157
Arroyo		0	0	14	14
Barceloneta		0	0	1	1
Bayamón		0	2	141	143
Cabo Rojo		0	0	9	9
Caguas		6	2	144	152
Camuy		1	1	17	19
Canóvanas		0	0	22	22
Carolina		11	5	88	104
Cañito		1	0	6	7
Cayey		0	0	15	15
Ceiba		0	0	24	24
Cidra		0	0	3	3
Cidra		0	0	24	24
Cosamo		0	0	5	5
Cernario		0	0	8	8
Corozal		0	0	7	7
Dorado		0	0	1	1
Fajardo		2	1	24	27
Florida		0	0	9	9
Guánica		0	0	7	7
Guayama		2	10	70	82
Guayanilla		0	0	6	6
Guaynabo		1	1	34	36
Guayama		0	1	13	14
Hatillo		0	0	8	8
Hormigueros		1	0	3	4
Humacao		3	1	46	50
Isabela		1	0	11	12
Jayuya		0	0	46	46
Juana Díaz		0	0	6	6
Juncos		1	2	37	40
Lajas		1	0	7	8
Lares		2	0	2	4
Los Moros		0	0	2	2
Las Piedras		1	2	19	22
Lolita		2	1	101	104
Luquillo		0	0	1	1
Manatí		2	0	61	63
Maricao		0	0	1	1
Martín		0	0	3	3
Mayagüez		7	2	181	190
Moca		0	0	3	3
Morovis		0	0	18	18
Naguabo		0	0	16	16
Naranjo		0	4	22	26
Patillas		0	0	9	9
Peñuelas		0	0	6	6
Ponce		21	5	201	227
Quebradillas		0	1	8	9
Rincón		1	0	1	2
Río Grande		0	0	6	6
Sabana Grande		0	0	3	3
Salinas		0	1	4	5
San Germán		1	0	3	4
San Juan		71	37	904	1,012
San Lorenzo		4	0	15	19
San Sebastián		1	0	6	7
Santa Isabel		0	0	7	7
Tea Alta		0	0	8	8
Tea Baja		1	0	21	22
Trujillo Alto		2	4	92	98
Utuado		0	0	18	18
Vega Alta		0	0	34	34
Vega Baja		9	1	41	51
Vieques		1	1	7	9
Villalba		0	0	1	1
Yabucoa		0	0	29	29
Yauco		0	0	33	33
Total		173	90	3,174	3,445

Municipio / P-18 Donativos de personas en la calle / Cross-tabulation					
		P-18 Donativos de personas en la calle /			Total
		No aplica	SI	N	
Municipio	Adurfa	2	0	14	16
	Aguada	0	2	31	33
	Aguadilla	0	21	139	160
	Agua Buenas	0	1	3	4
	Alboreo	0	2	5	7
	Alasco	0	1	20	20
	Arecibo	5	19	133	157
	Arroyo	0	1	13	14
	Barceloneta	0	0	1	1
	Bayamón	0	12	131	143
	Cabo Rojo	0	1	8	9
	Caguas	6	8	138	152
	Camuy	1	0	18	19
	Canóvanas	0	2	20	22
	Carolina	11	5	88	104
	Cataño	1	0	6	7
	Cayey	0	0	15	15
	Cebal	0	0	24	24
	Ciales	0	0	3	3
	Cidra	0	19	5	24
	Coamo	0	0	5	5
	Comerio	0	1	7	8
	Coroal	0	0	7	7
	Dorado	0	1	0	1
	Fajardo	2	3	22	27
	Florida	0	0	9	9
	Galicia	0	3	4	7
	Guayama	2	5	81	88
	Guayanilla	0	0	0	0
	Guaynabo	1	1	34	36
	Guabo	0	2	12	14
	Habla	0	1	7	8
	Hormigueros	1	0	3	4
	Humacao	3	3	44	50
	Isabela	1	0	11	12
	Jayuya	0	0	40	40
	Juana Díaz	0	1	5	6
	Juncos	1	4	35	40
	Lejos	1	1	0	2
	Lirio	2	0	2	4
	Las Marias	0	0	2	2
	Las Piedras	1	1	20	22
	Loiza	2	8	94	104
	Luquillo	0	0	1	1
	Manatí	2	0	61	63
	Maricao	0	0	1	1
	Martín	0	0	3	3
	Mayagüez	7	20	143	170
	Moca	0	1	2	3
	Moravia	0	0	16	16
	Naguabo	0	3	13	16
	Naranjo	0	0	26	26
	Patillas	0	0	9	9
	Pedernales	0	0	6	6
	Ponce	21	28	240	289
	Quebradillas	0	0	9	9
	Rincón	1	0	1	2
	Río Grande	0	3	3	6
	Sabana Grande	0	0	3	3
	Sabana	0	0	5	5
	San Germán	1	0	3	4
	San Juan	71	128	811	1,010
	San Lorenzo	4	1	14	19
	San Sebastián	1	1	5	7
	Santa Isabel	0	3	4	7
	Tea Alta	0	0	8	8
	Tea Baja	1	0	16	17
	Trejo Alto	2	4	92	98
	Utuado	0	2	16	18
	Vega Alta	0	1	33	34
	Vega Baja	0	5	37	41
	Vieques	1	4	4	9
	Villalba	0	0	1	1
	Yabucoa	0	3	26	29
	Yauco	0	0	33	33
Total		173	339	2,931	3,443

Municipio P. 18 [No sabe/No contesta] Cross tabulation		P. 18 [No sabe/No contesta]			Total
		No aplica	Si	No	
Municipio	Adjuntas	2	0	14	16
	Aguada	0	2	31	33
	Aguadilla	0	2	158	160
	Aguas Buenas	0	0	4	4
	Aibonito	0	0	7	7
	Airaco	0	3	27	30
	Arecibo	5	8	144	157
	Arroyo	0	1	13	14
	Barceloneta	0	0	1	1
	Bayamon	0	15	128	143
	Cabo Rojo	0	1	8	9
	Caguas	6	3	143	152
	Camuy	1	0	10	10
	Casasayas	0	0	22	22
	Carolina	11	2	91	104
	Cataño	1	0	6	7
	Cayey	0	0	15	15
	Ceiba	0	0	24	24
	Cidras	0	0	3	3
	Cidra	0	0	24	24
	Coamo	0	0	5	5
	Comerio	0	0	8	8
	Corozal	0	0	7	7
	Dorado	0	0	1	1
	Fajardo	2	0	25	27
	Florida	0	0	9	9
	Guánica	0	0	7	7
	Guayama	2	3	63	68
	Guayanilla	0	0	6	6
	Guaynabo	1	4	31	36
	Guatabo	0	1	13	14
	Hatillo	0	1	7	8
	Hormigueros	1	0	3	4
	Humacao	3	3	44	50
	Isabela	1	1	10	12
	Jayuya	0	0	45	45
	Juana Díaz	0	0	6	6
	Juncos	1	0	39	40
	Lajas	1	0	7	8
	Lares	2	0	2	4
	Los Marías	0	0	2	2
	Las Piedras	1	0	21	22
	Lolita	2	0	90	104
	Luquillo	0	0	1	1
	Manatí	2	1	60	63
	Maricao	0	0	1	1
	Maunabo	0	0	3	3
	Mayaguez	7	2	161	170
	Moca	0	0	3	3
	Morón	0	0	16	16
	Naguabo	0	0	16	16
	Naranjo	0	0	28	28
	Pailas	0	0	9	9
	Peñuelas	0	0	6	6
	Ponce	21	7	259	287
	Quebradillas	0	0	9	9
	Rincón	1	0	1	2
	Río Grande	0	0	6	6
	Sabana Grande	0	0	3	3
	Salinas	0	0	5	5
	San Germán	1	0	3	4
	San Juan	71	30	911	1,012
	San Lorenzo	4	0	15	19
	San Sebastián	1	2	4	7
	Santa Isabel	0	0	7	7
	Tea Alta	0	0	8	8
	Tea Buja	1	0	21	22
	Tuiglo Alto	2	1	66	69
	Utufo	0	0	18	18
	Vega Alta	0	1	39	40
	Vega Baja	0	2	40	42
	Vieques	1	0	8	9
	Villalba	0	0	1	1
	Yabucoa	0	0	29	29
	Yauco	0	1	32	33
Total		173	103	3,169	3,445

Municipio: P. 18 [Otras buenas] Crosstabulation				
		P. 18 [Otras buenas]		
		No. sps	GL	No.
Municipio				
	Adjuntas	2	0	14
	Aguada	0	1	32
	Aguadilla	9	3	167
	Agua Buenas	0	2	2
	Aibonito	0	0	7
	Aibaco	0	3	27
	Arecibo	5	8	144
	Arroyo	0	1	13
	Barceloneta	0	0	1
	Bayamón	0	5	135
	Cabo Rojo	0	3	8
	Caguas	6	12	134
	Camuy	1	1	17
	Canillitas	0	1	21
	Carolina	11	9	84
	Cataño	1	0	5
	Cayey	0	6	0
	Ceiba	0	1	23
	Ciales	0	0	3
	Cidra	0	1	23
	Coamo	0	0	5
	Coatzen	0	0	8
	Corozal	0	0	7
	Dorado	0	0	1
	Fajardo	2	0	25
	Florida	0	0	9
	Guánica	0	1	0
	Guayama	2	3	53
	Guayanilla	0	0	0
	Guaynabo	1	1	34
	Guaymas	6	6	14
	Hatillo	0	0	8
	Hormigueros	1	0	3
	Humacao	3	4	43
	Isabela	1	0	11
	Jayuya	0	2	44
	Juana Díaz	0	0	6
	Juncos	1	1	38
	Lajas	1	0	7
	Lares	2	1	1
	Las Marias	0	1	1
	Las Piedras	1	0	21
	Lola	2	3	99
	Luquillo	0	0	1
	Manatí	2	3	58
	Maricao	0	0	1
	Maunabo	0	0	3
	Mayagüez	7	11	152
	Moca	0	0	3
	Morón	0	0	16
	Naguabo	0	1	15
	Naranjo	0	2	24
	Pailón	0	0	9
	Pefusillas	0	0	6
	Ponce	21	19	247
	Quebradillas	0	0	9
	Rio Piedra	1	0	1
	Rio Grande	0	2	4
	Sabana Grande	0	0	3
	Salinas	0	0	5
	San Germán	1	1	2
	San Juan	71	73	868
	San Lorenzo	4	0	15
	San Sebastián	1	2	4
	Santa Isabel	0	0	7
	Tea Alta	0	2	6
	Tea Baja	1	0	21
	Trujillo Alto	2	12	84
	Utuado	0	1	17
	Vega Alta	0	2	32
	Vega Baja	9	6	42
	Vieques	1	1	7
	Villalba	0	0	1
	Yabucoa	0	0	29
	Yauco	0	2	31
Total		173	211	3,081