

















































Tegnforklaring

	Reguleringsplan-Byggeområder (PBL1985 § 25,1.1ec)		Eiendomsteig
	Frittliggende småhusbebyggelse	Abc	Gårds- og bruksnummer
	Konsentrert småhusbebyggelse		
	Offentlig undervisning (skole, universitet mv.)		
	Reguleringsplan-Landbruksområder (PBL1985 § 25,		
	Område for jord- og skogbruk		
	Reguleringsplan-Offentlige trafikkområder (PBL1985		
	Kjøreveg		
	Annen veggrunn		
	Gang-/sykkelveg		
	Reguleringsplan-Friområder (PBL1985 § 25,1.ledd r		
	Friområder		
	Park		
	Anlegg for idrett og sport		
	Reguleringsplan-Spesialområder (PBL1985 § 25,1.le		
	Friluftsområde (på land)		
	Vann- og avløpsanlegg		
	Frisiktsone ved veg		
	Reguleringsplan-Fellesområder (PBL1985 § 25,1.led		
	Felles avkjørsel		
	Felles gangareal		
	Felles parkeringsplass		
	Felles lekeareal for barn		
	Reguleringsplan-Kombinerte formål (PBL1985 § 25,		
	Bolig/Offentlig		
	Reguleringsplan-Kombinerte formål (PBL1985 § 25,		
	Grense for restriksjonsområde		
	Reguleringsplan-Bebyggelse og anlegg (PBL2008 §:		
	Boligbebyggelse - frittliggende småhusbebyggelse		
	Boligbebyggelse - konsentrert småhusbebyggelse		
	Renovasjonsanlegg		
	Bolig/forretning/kontor		
	Bebyggelse og anleggsformål kombinert med andre ar		
	Reguleringsplan-Samferdselsanlegg og teknisk infra		
	Veg		
	Kjøreveg		
	Annen veggrunn - tekniske anlegg		
	Reguleringsplan-Grønnstruktur (PBL2008 §12-5 NR.		
	Turveg		
	Park		
	Reguleringsplan-Hensynsoner (PBL2008 §12-6)		
	Sikringsone - Frisikt		
	Støysone - Rød sone iht. T-1442		
	Støysone - Gul sone iht. T-1442		
	Reguleringsplan-Juridiske linjer og punkt PBL2008		
	Sikringsonegrense		
	Støysonegrense		
	Reguleringsplan-Felles for PBL 1985 og 2008		
	Regulerings- og bebyggelsesplanområde		
	Planens begrensning		
	Formålsgrense		
	Regulert tomtegrense		
	Byggegrense		
	Planlagt bebyggelse		
	Bebyggelse som inngår i planen		
	Regulert senterlinje		
	Frisiktslinje		
	Målelinje/Avstandslinje		
	Avkjørsel		
Abc	Påskrift feltnavn		
Abc	Påskrift reguleringsformål/arealformål		
Abc	Påskrift areal		
Abc	Påskrift utnytting		
Abc	Påskrift bredde		
Abc	Påskrift plantilbehør		
Abc	Regulerings- og bebyggelsesplan - påskrift		
	Eiendomsinformasjon		
	Eiendomsgrense		