



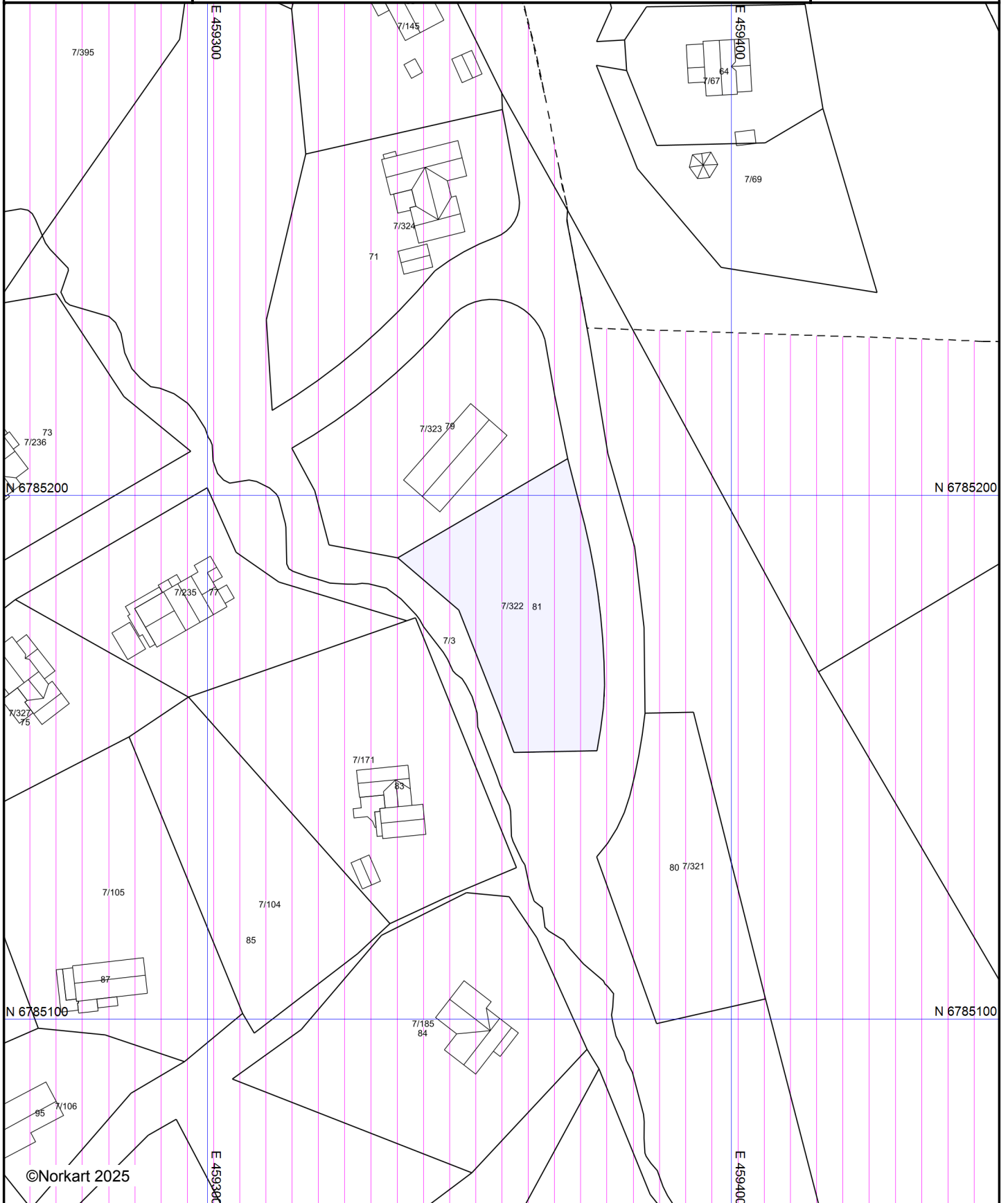
Vang kommune

Reguleringsplanforslag

Eigedom: 7/322
Adresse: Tørisvegen 81
Dato: 19.03.2025
Målestokk: 1:1000



UTM-32






©Norkart 2025

- 1) Det vert teke atterhald om at det kan førekomme feil eller manglar i kartet.
- 2) Ved utskrift av PDF-fil kan målestokk bli unøyaktig.
- 3) Kommuneplanen er laga for små målestokkar og kan vere unøyaktig dersom ein zoomer mykje inn.

Tegnforklaring

Reguleringsplan-Felles for PBL 1985 og 2008

-  Planforslag (Regulerings- og bebyggelsesplanområde)
-  Regulerings- og bebyggelsesplanområde
-  Planens begrensning