



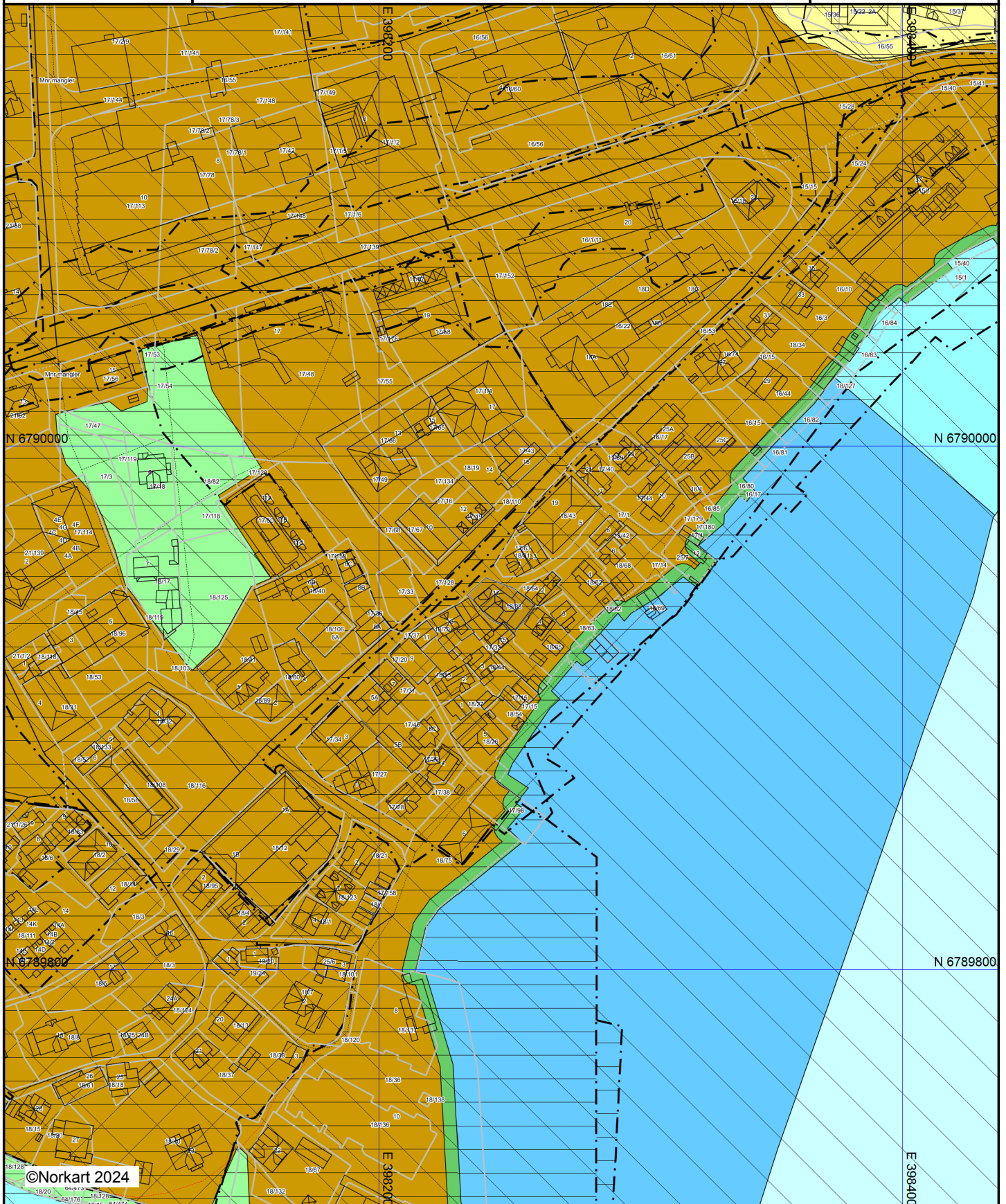
Sogndal kommune

# Kommuneplankart

Eigedom: 18/35  
Adresse: Fjørvegen 17  
Dato: 27.09.2024  
Målestokk: 1:2000



UTM-32




©Norkart 2024

Vi gjer merksam på at opplysningane i dette dokumentet kan vera uriktige eller mangelfulle.  
Det kan ikkje rettast krav som følgje av at desse opplysningane vert nytta som grunnlag for avgjersler.


## Tegnforklaring


### *Kommuneplan-Begyggelse og anlegg (PBL2008 §11-*

 Boligbebyggelse - nåværende

 Sentrumsformål - nåværende


### *Kommuneplan-Grønnstruktur (PBL2008 §11-7 NR.3)*

 Turdrag - fremtidig


 Friområde - nåværende

 Park - nåværende

### *Kommuneplan-Landbruk-, natur- og friluftsmål sa.*

 LNFR-areal - nåværende

### *Kommuneplan-Bruk og vern av sjø og vassdrag(PBL*

 Bruk og vern av sjø og vassdrag med tilhørende strandsc


 Ferdsel - nåværende


 Fiske - nåværende

 Naturområde vann - nåværende

 Friluftsområde - nåværende


### *Kommuneplan-Hensynsoner (PBL2008 §11-8)*

 Støysone - Rød sone iht. T-1442

 Støysone - Gul sone iht. T-1442

 Angitthensynsone - Bevaring kulturmiljø


 Infrastruktursone - Krav vedrørende infrastruktur

 Detaljeringsone-Reguleringsplan skal fortsatt gjelde

### *Kommuneplan-Linje- og punktsymboler(PBL2008)*


 Støysonegrense

 Angitthensyngrense

 Infrastrukturgrense

 Detaljeringgrense

### *Felles for kommuneplan PBL 1985 og 2008*

 Planområde


 Grense for arealformål


 Hovedveg - nåværende

 Samleveg - nåværende

 Samleveg tunnel - nåværende


 Adkomstveg - nåværende

 Gang-/sykkelveg - nåværende


 Sykkelveg - nåværende

 Sykkelveg - framtidig

 Gangveg - nåværende

 Gangveg - framtidig

 Gangveg bro - framtidig

 Farled - nåværende