



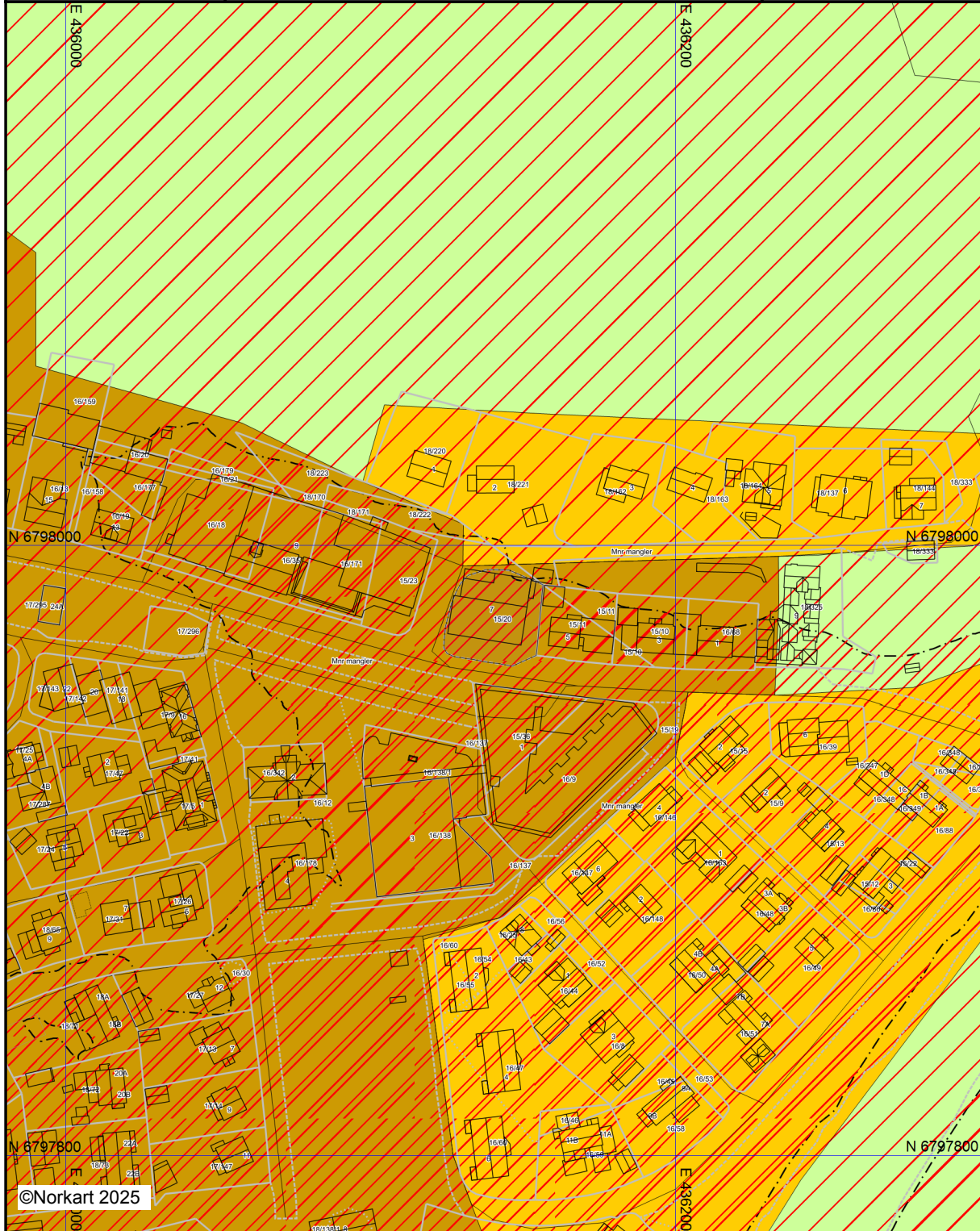
Årdal kommune

Kommuneplan

Eiendom: 15/20
Adresse: Storevegen 7
Utskriftsdato: 25.03.2025
Målestokk: 1:2000




UTM-32




Det tas forbehold om riktigheten eller fullstendigheten av opplysningene i dette dokumentet.
Det kan ikke rettes krav som følge av at disse opplysningene benyttes som grunnlag for beslutninger.


Tegnforklaring

Kommuneplan-Begyggelse og anlegg (PBL2008)


 Bebyggelse og anlegg - nåværende


 Sentrumsformål - nåværende

Kommuneplan-Landbruk-,natur- og friluftsfri

 LNFR-areal - nåværende


Kommuneplan-Hensynsoner (PBL2008 §11-1)

 Faresone - Ras- og skredfare


 Faresone - Flomfare

 Faresone - Høyspenningsanlegg (inkl høysper

Kommuneplan-Linje- og punktsymboler(PBL

 Faresone grense


Felles for kommuneplan PBL 1985 og 2008

 Planområde

 Grense for arealformål

 Hovedveg - nåværende

 Samleveg - nåværende

 Adkomstveg - nåværende