



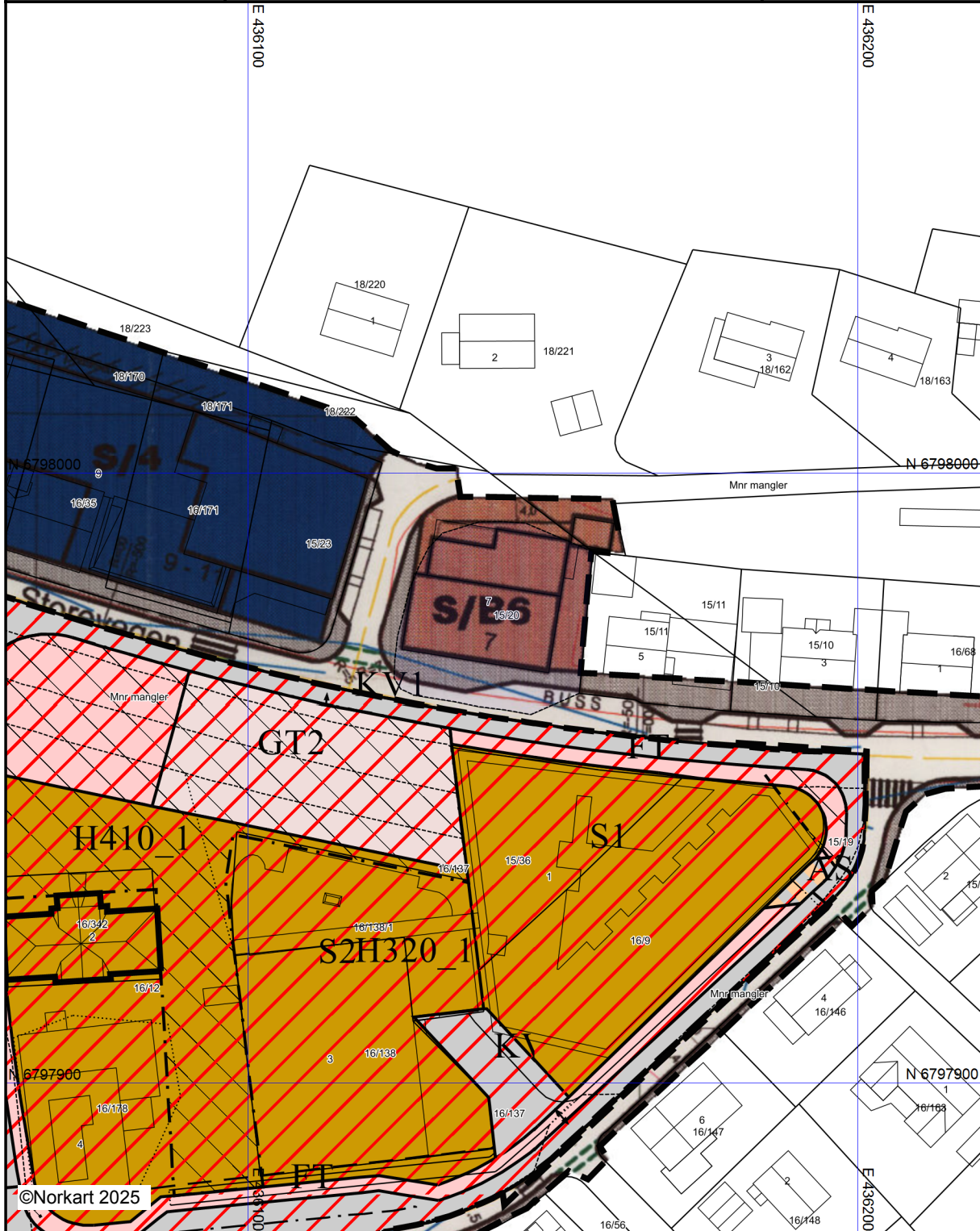
Årdal kommune

Reguleringsplankart

Eiendom: 15/20
Adresse: Storevegen 7
Utskriftsdato: 25.03.2025
Målestokk: 1:1000



UTM-32




©Norkart 2025

Det tas forbehold om riktigheten eller fullstendigheten av opplysningene i dette dokumentet.
Det kan ikke rettes krav som følge av at disse opplysningene benyttes som grunnlag for beslutninger.

Tegnforklaring

Reguleringsplan-Bebyggelse og anlegg (PBL

 Sentrumsformål

Reguleringsplan-Samferdselsanlegg og tekn

 Kjøreveg


 Fortau

 Torg

 Gatetun

 Samferdselsanlegg og/ellerteknisk infrastru


Reguleringsplan-Hensynsoner (PBL2008 §12

 Faresone - Flomfare

 Sikringsone - Frisikt


 Infrastruktursone - Krav vedrørende infrastru

Reguleringsplan-Juridiske linjer og punkt PE

 Sikringsonegrense

 Infrastrukturgrense

Reguleringsplan-Felles for PBL 1985 og 200


 Regulerings- og bebyggelsesplanområde


 Planens begrensning

 Faresonegrense

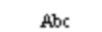
 Formålsgrense

 Bygg, kulturminner mm. som skal bevares

 Byggegrense

 Regulert kantkjørebane

 Avkjørsel

 Påskrift feltnavn