



Sogndal kommune

Kommuneplankart

Eigedom: 19/257/0/19
Adresse: Rindabakkane 28
Dato: 11.07.2025
Målestokk: 1:2000



UTM-32




©Norkart 2025


Vi gjer merksam på at opplysningane i dette dokumentet kan vera uriktige eller mangelfulle.
Det kan ikkje rettast krav som følgje av at desse opplysningane vert nytta som grunnlag for avgjersler.

Tegnforklaring


Kommuneplan-Begyggelse og anlegg (PBL2008 §11-


 Kombinert bebyggelse og anleggsformål - fremtidig

Kommuneplan-Landbruk-,natur- og friluftsmål sa

 LNFR-areal - nåværende

Kommuneplan-Hensynsoner (PBL2008 §11-8)

 Angitthensynsone - Hensyn friluftsliv

 Gjennomføringsone - Krav om felles planelegging

 Detaljeringsone-Reguleringsplan skal fortsatt gjelde


Kommuneplan-Linje- og punktsymboler(PBL2008)

 Angitthensyngrense

 Gjennomføringgrense

 Detaljeringgrense

Felles for kommuneplan PBL 1985 og 2008

 Planområde

 Grense for arealmål