



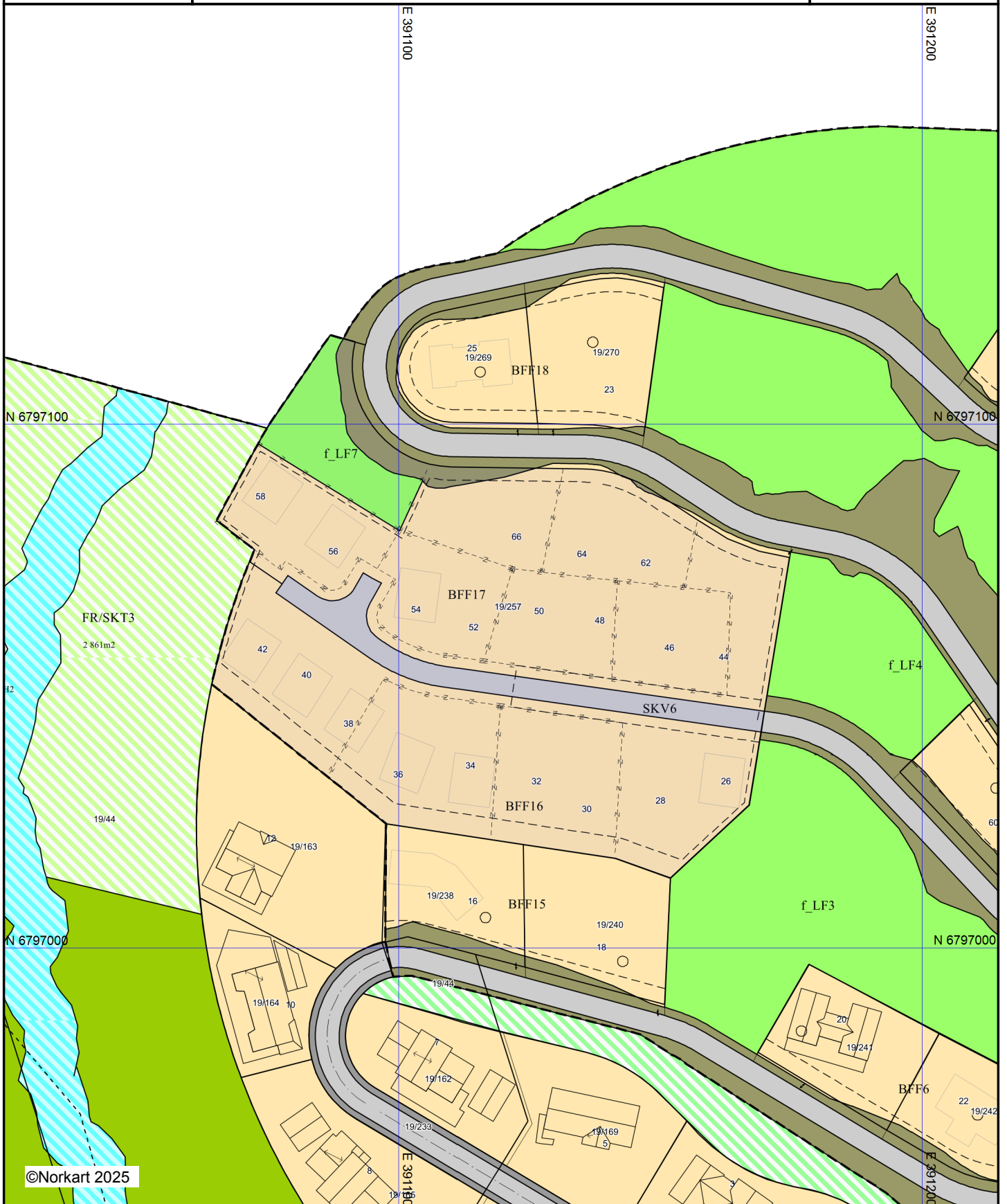
Sogndal kommune

Reguleringsplankart

Eigedom: 19/257/0/19
Adresse: Rindabakkane 28
Dato: 11.07.2025
Målestokk: 1:1000




UTM-32



Vi gjer merksam på at opplysningane i dette dokumentet kan vera uriktige eller mangelfulle.
Det kan ikkje rettast krav som følgje av at desse opplysningane vert nytta som grunnlag for avgjersler.


Tegnforklaring


Reguleringsplan-Bebyggelse og anlegg (PBL2008 §11)

 Fritidsbebyggelse - frittliggende

 Skianlegg


Reguleringsplan-Samferdselsanlegg og teknisk infras

 Kjøreveg

 Annen veggrunn - tekniske anlegg

 Annen veggrunn - grøntareal

Reguleringsplan-Grønnstruktur (PBL2008 §12-5 NR.3)


 Kombinerte grønnstrukturformål

Reguleringsplan- Landbruks-, natur og friluftsområde

 Friluftformål

 LNFR-formål kombinert med andre angitte hovedformål

Reguleringsplan- Bruk og vern av sjø og vassdrag (

 Angittformål i sjø og vassdrag/ andre angitte hovedformål


Reguleringsplan- Bestemmelseområder (PBL2008 §1


 Bestemmelseområde

Reguleringsplan-Juridiske linjer og punkt PBL2008

 Bestemmelsegrense


Reguleringsplan-Felles for PBL 1985 og 2008

 Regulerings- og bebyggelsesplanområde


 Planens begrensning


 Formålsgrense


 Regulert tomtegrense

 Eiendomsgrense som skal oppheves

 Byggegrense

 Planlagt bebyggelse

 Regulert senterlinje

 Avkjørsel

 Regulert møneretning

Abc Påskrift feltnavn

Abc Påskrift areal