



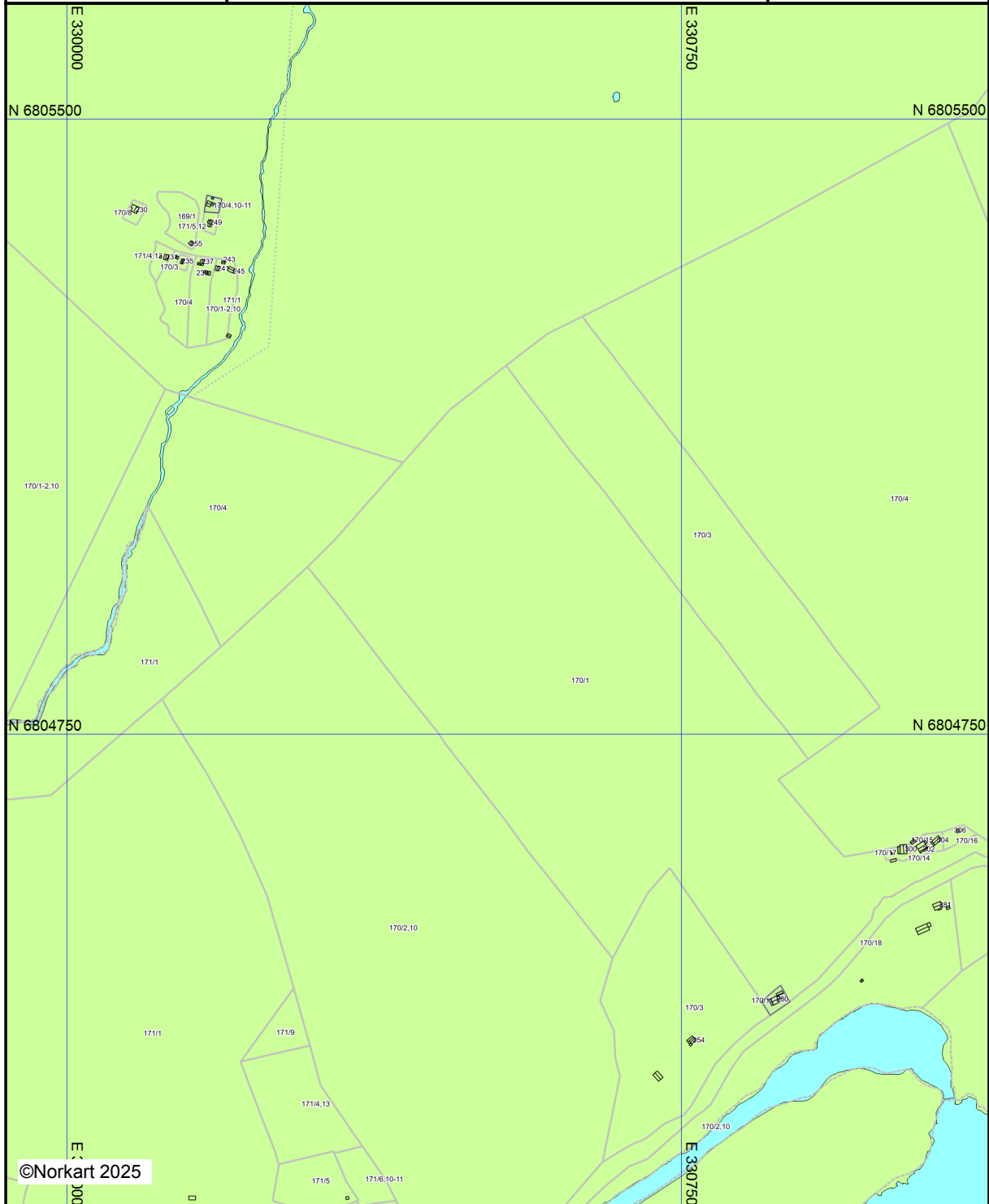
Sunnfjord kommune

## Kommuneplankart

Eiendom: 170/11  
Adresse: Viksdalsvegen 280  
Utskriftsdato: 05.05.2025  
Målestokk: 1:7500




UTM-32



Kartet er produsert fra kommunens beste digitale kartbaser for området og inneholder viktige opplysninger om eiendommen og området omkring. Presentasjonen av informasjon er i samsvar med nasjonal standard.  
Kartet kan inneholde feil, mangler eller avvik i forhold til kravene i oppgitt standard.  
Kartet kan ikke benyttes til andre formål enn det formålet det er utlevert til uten samtykke fra kommunen jf. lov om åndsverk.

## Tegnforklaring


*Kommuneplan-Landbruk-,natur- og friluftsf*

 LNFR-areal - nåværende

*Kommuneplan-Bruk og vern av sjø og vass*

 Naturområde vann - nåværende

*Felles for kommuneplan PBL 1985 og 2008*

 Planområde

 Grense for arealformål