



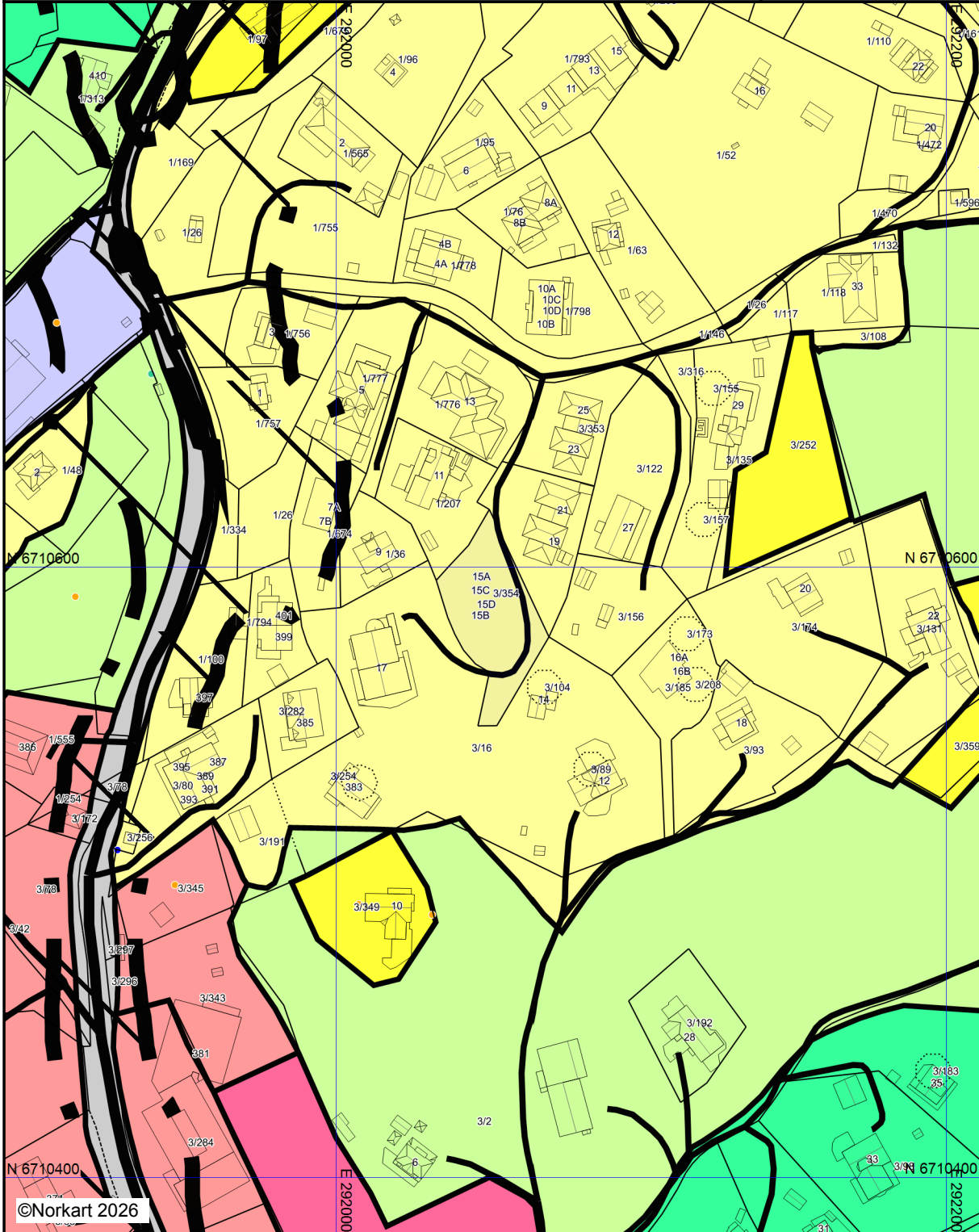
Askøy kommune

# Kommuneplankart

Eiendom: 3/354  
Adresse: Floridavegen 15A  
Dato: 09.01.2026  
Målestokk: 1:2000



UTM-32



©Norkart 2026








Kartet er produsert fra kommunens digitale versjon av Kommuneplanens arealdel. Presentasjonen av informasjon er i samsvar med nasjonal standard, og viser planen slik den er vedtatt. Kartet kan ikke benyttes til andre formål enn det formålet det er utlevert til uten samtykke fra kommunen jf. lov om åndsverk.

## Tegnforklaring

### *Kommuneplan/Kommunedelplan PBL 2008*

-  Støysonegrense
-  Støysone - Rød sone iht. T-1442
-  Støysone - Gul sone iht. T-1442
-  Boligbebyggelse - nåværende
-  Boligbebyggelse - fremtidig
-  Forretning - nåværende
-  Tjenesteyting - nåværende
-  Tjenesteyting - fremtidig
-  Veg - nåværende
-  LNFR-areal - nåværende
-  LNFR-areal ,Spredt boligbebyggelse - fremtidi
-  Bruk og vern av sjø og vassdrag med tilhøren

### *Felles for kommuneplan PBL 1985 og 2008*

-  Planområde
-  Planens begrensning
-  Grense for arealformål
-  Hovedveg - nåværende
-  Samleveg - nåværende
-  Adkomstveg - nåværende
-  Kommune(del)plan - påskrift

### *Bygninger*

-  Taksprang Bunn
-  Bygning
-  Takkant
-  Bygningsdelelinje
-  Trapp inntil bygg, kant
-  Veranda
-  Bygningslinje
-  Taksprang
-  Mønelinje