






Tegnforklaring


Reguleringsplan-Byggeområder (PBL1985 §

-  Offentlig kirke
-  Område for særskilt angitt almennyttig formål






Reguleringsplan-Offentlige trafikkområder (.

-  Kjøreveg
-  Annen veggrunn
-  Gang-/sykkelveg




Reguleringsplan-Felles for PBL 1985 og 200

-  Regulerings- og bebyggelsesplanområde

Matrikkelkart

-  Teksteiendom
-  Grunneiendom
-  Hjelpelinje fiktiv
-  Grense .lte. 13 cm
-  Usikre grenser

Matrikkel Adresse

-  Tekstfor Vegadresse
-  Vegadresse
-  Atkomst

Bygninger

-  Taksprang Bunn
-  Bygning
-  Takkant
-  Bygningsdelelinje
-  Veranda
-  Bygningslinje
-  Taksprang
-  Mønelinje