




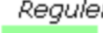


































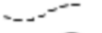



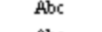

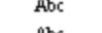
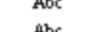
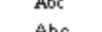
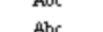
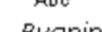
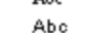



















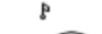



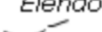



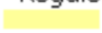











Tegnforklaring

| | | | |
|--|--|---|---|
| Matrikkel Tiltak (Avgjørelser i enkeltsaker) | |  Godkj. Bygningsending |  Annen veggrunn - grøntareal |
|  Godkj. Nyb./Tilb./Påb. | |  Parkeringsplasser med bestemmelser |  Kombinerte formål for samferdselsanlegg og/ellertek |
| Reguleringsplan PBL 2008 | |  <i>Reguleringsplan-Grønnstruktur (PBL2008 §12-5 NR)</i> |  Park |
|  Støysonegrense | | Reguleringsplan- Bruk og vern av sjø og vassdrag | |
|  Bolig/forretning/kontor | |  Kombinerte formål i sjø og vassdrag | |
|  Bebyggelse og anleggsformål kombinert med andre ar | | Reguleringsplan-Hensynsoner (PBL2008 §12-6) | |
|  Kjøreveg | |  Faresone - Ras- og skredfare | |
|  Fortau | |  Faresone - Flomfare | |
|  Gangveg/gangareal/gågate | |  Støysone - Gul sone iht. T-1442 | |
|  Annen veggrunn - grøntareal | |  Angitthensynsone - Bevaring kulturmiljø | |
|  Parkering | | Reguleringsplan-Juridiske linjer og punkt PBL2008 | |
|  Ferdsel | |  Støysonegrense | |
|  Kombinerte formål i sjø og vassdrag | |  Angitthensyngrense | |
|  Faresone - Ras- og skredfare | | Reguleringsplan-Felles for PBL 1985 og 2008 | |
|  Faresone - Flomfare | |  Regulerings- og bebyggelsesplanområde | |
|  Støysone - Rød sone iht. T-1442 | |  Planens begrensning | |
|  Støysone - Gul sone iht. T-1442 | |  Faresonegrense | |
| Felles for reguleringsplan PBL 1985 og 2008 | |  Formålsgrense | |
|  Regulerings- og bebyggelsesplanområde | |  Byggegrense | |
|  Planens begrensning | |  Regulert senterlinje | |
|  Formålsgrense | |  Frisiktslinje | |
|  Faresonegrense | |  Regulert kantkjørebane | |
|  Byggegrense | |  Regulert parkeringsfelt | |
|  Regulert parkeringsfelt | |  Regulert fotgjengerfelt | |
|  Målelinje/Avstandslinje | |  Målelinje/Avstandslinje | |
|  PÅskrift feltnavn | |  Avkjørsel | |
|  PÅskrift areal | |  PÅskrift reguleringsformål/arealformål | |
|  PÅskrift utnyttning | |  PÅskrift areal | |
|  PÅskrift bredde | |  PÅskrift utnyttning | |
|  PÅskrift bredde | |  PÅskrift bredde | |
| Bygninger | | | |
|  Bygningsdelelinje | | | |
|  Taksprang Bunn | | | |
|  Bygning - Boligbygg | | | |
|  Bygning - Andre bygg | | | |
|  Annen bygning | | | |
|  Takplata | | | |
|  Takriss | | | |
|  Takoverbygg | | | |
|  Takoverbygg kant | | | |
|  Trapp inntil bygg, kant | | | |
|  Veranda | | | |
|  Bygningslinje | | | |
|  Taksprang | | | |
|  Mønelinje | | | |
|  Låvebru | | | |
| Bygningsmessige anlegg | | | |
|  Annet gjerde | | | |
|  Steingjerde | | | |
|  Flaggstang | | | |
|  Trapp | | | |
|  Lodrett forstøtningsmur | | | |
|  Skrå forstøtningsmur | | | |
| Eiendomsinformasjon | | | |
|  Eiendomsgrense | | | |
|  Eiendomsteig | | | |
|  Gårds- og bruksnummer | | | |
| Reguleringsplan-Bebyggelse og anlegg (PBL2008 §) | | | |
|  Boligbebyggelse - frittliggende småhusbebyggelse | | | |
|  Sentrumsformål | | | |
|  Energianlegg | | | |
|  Bolig/forretning | | | |
|  Bolig/forretning/kontor | | | |
| Reguleringsplan-Samferdselsanlegg og teknisk infra | | | |
|  Kjøreveg | | | |
|  Fortau | | | |
|  Gangveg/gangareal/gågate | | | |
|  Annen veggrunn - tekniske anlegg | | | |