

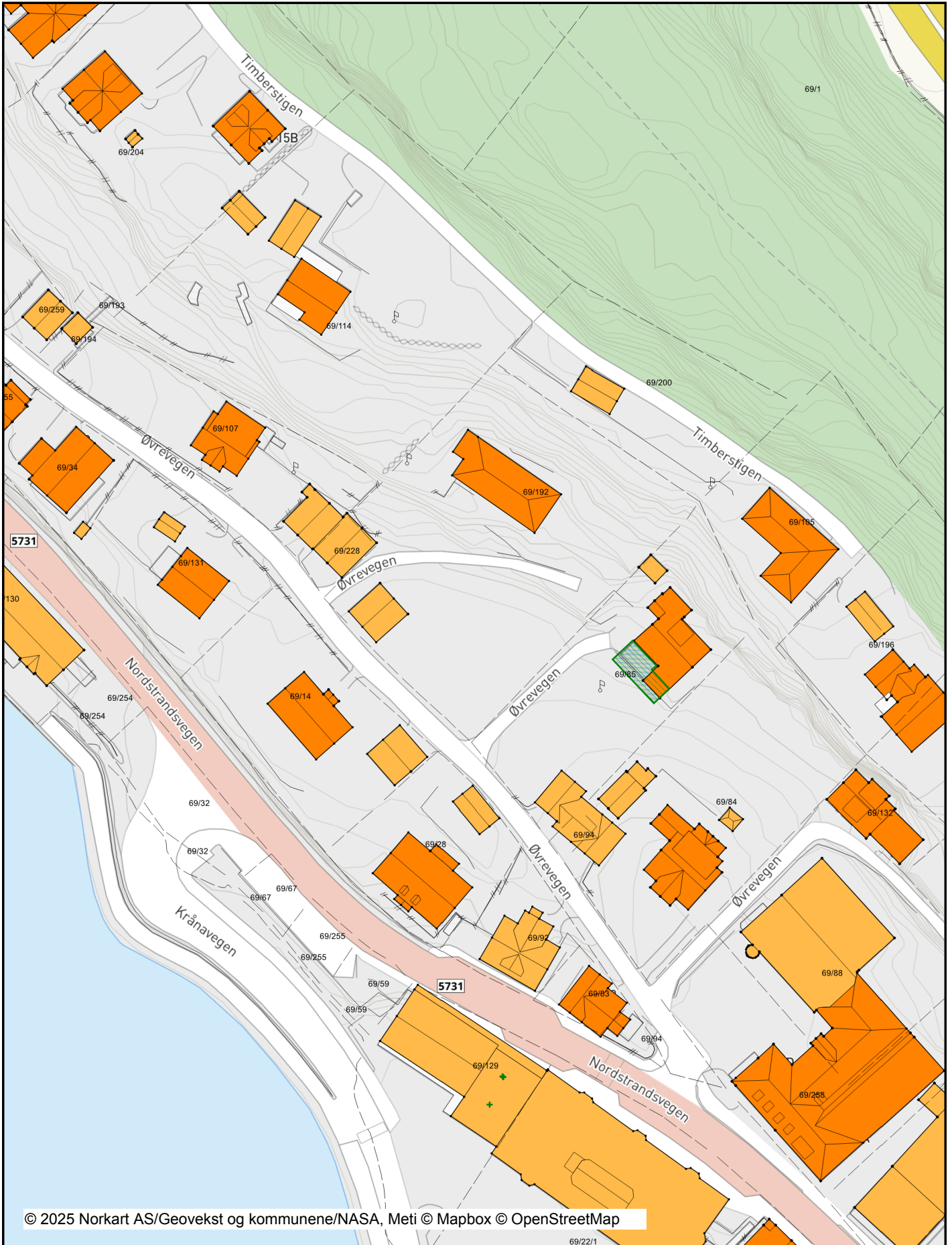


# Situasjonsplan

Dato: 03.04.2025

Målestokk: 1:1000

Koordinatsystem: UTM 32N





© 2025 Norkart AS/Geovekst og kommunene/NASA, Meti © Mapbox © OpenStreetMap

Det tas forbehold om riktigheten eller fullstendigheten av opplysningene i dette dokumentet. Det kan ikke rettes krav som følge av at disse opplysningene benyttes som grunnlag for beslutninger.

## Tegnforklaring

### Matrikkel Tiltak (Avgjørelser i enkeltsaker)

-  Godkj. Bygningsending
-  Godkj. Nyb./Tilb./Påb.




### Bygninger

-  Bygningsdelelinje
-  Taksprang Bunn
-  Bygning - Boligbygg
-  Bygning - Andre bygg
-  Annen bygning
-  Takplatå
-  Takriss
-  Takoverbygg
-  Takoverbygg kant
-  Trapp inntil bygg, kant
-  Veranda
-  Bygningslinje
-  Taksprang
-  Mønelinje
-  Låvebru

### Bygningsmessige anlegg

-  Annet gjerde
-  Steingjerde
-  Flaggstang
-  Trapp
-  Lodrett forstøtningsmur
-  Skrå forstøtningsmur

### Eiendomsinformasjon

-  Eiendomsgrense
-  Eiendomsteig
-  Gårds- og bruksnummer