



BERGEN  
KOMMUNE

## PLANINFORMASJON

Byrådsavdeling for klima, miljø og byutvikling

Plan- og bygningsetaten

Planinformasjon for gnr/bnr 167/1277/0/0

Utlistet 25. januar 2024

### Om rapporten

Opplysningene er fremkommet etter en teknisk analyse av kartdataene der eiendommens utstrekning er sammenholdt med ulike arealplaners utstrekning (omkretser). Følgende plannivåer er testet:

- Gjeldende kommuneplans arealdel inkl. kommunedelplaner og kommunedelplaner under arbeid
- Reguleringsplaner i vertikalnivå 'under grunnen', 'på grunnen', 'over grunnen' og 'på bunnen'
- Reguleringsplaner under arbeid

I den grad vektoriserte (geometriske) arealformålsflater, hensynsoner, båndlegginger og restriksjoner eksisterer blant kartdataene er også disse testet og kvantifisert på eiendommen.

I tillegg til overnevnte testes eiendommens beliggenhet i forhold til noen aktuelle planrelaterte temaer som område for midlertidig tiltaksforbud og ulike typer støysoner. Videre testes også forekomster av gjeldende planer og planer under arbeid, samt godkjente tiltak (byggesaker) som ligger nærmere enn 100 meter fra eiendommens yttergrenser.

Mer informasjon om angitte planer som berører eiendommen kan hentes i Bergen kommunes [digitale planregister](#).

Informasjon om plan- og byggesaker knyttet til eiendommen er tilgjengelig i kommunens nettbaserte [saksinnsynsløsning](#).

For øvrig er det lagt hyperkoblinger på arealplan-id'er (plannumre) og saksnumre for med dette kunne foreta direkteoppslag i nevnte informasjonssystemer.

#### Forklaring plantype

- 20 - Kommuneplanens arealdel
- 21 - Kommunedelplan
- 22 - Mindre endring av kommune(del)plan
- 30 - Eldre reguleringsplan
- 31 - Mindre reguleringsendring
- 32 - Bebyggelsesplan iht. reguleringsplan (PBL 1985)
- 33 - Bebyggelsesplan iht. kommuneplanens arealdel (PBL 1985)
- 34 - Områderegulering
- 35 - Detaljregulering

#### Forklaring planstatus

- 0 - Kun opprettet sak (foreløpig ikke annonsert)
- 1 - Planlegging igangsatt
- 2 - Planforslag
- 3 - Endelig vedtatt arealplan
- 4 - Opphevet
- 5 - Utgått/erstattet
- 6 - Vedtatt plan med utsatt rettsvirkning
- 8 - Overstyrt
- 9 - Avvist
- 10 - Uaktuell/trukket

Påliteligheten av analyseresultatene henger nøye sammen med eiendommens oppmålingskvalitet. Av denne grunn er utvalgt matrikkelinformasjon om eiendommen oppgitt innledningsvis. Legg her spesielt merke til *arealkvalitet* og eventuelle *arealmerknader* knyttet til eiendomsteig(ene). Mer informasjon om eiendommen i Kartverkets innsynsløsning [Se eiendom](#).

I tilfelle matrikkelenheten er part i et jordsameie (brukssameie) med andre matrikkelenheter eller matrikkelenheten har felles teig med annen matrikkelenhet, inngår arealet av felles teig(er) i analysen. Dersom matrikkelenheten er registrert som eier av del av annen matrikkelenhet (ikke jordsameie/brukssameie), inngår imidlertid ikke arealet av teig(er) til det registrerte realsameiet i beregningen.

### Eiendommens teiger beskrevet i Matrikkelen

Teigid	Type	Snr	Hovedteig	Beregnet areal	Arealkvalitet	Arealmerknad	Inngår i rapporten
261245312	Grunneiendom	0	Ja	103,0 m <sup>2</sup>	Sikker	-	Ja

Dekningsgrad refereres her til prosentvis geometrisk dekning av eiendommen. I enkelte tilfeller vil også arealplaner som kun tangerer eiendommen vises i utlisteringen.

### Planendringer relatert/muligens relatert aktuell eiendom

PlanID	Plantype	Plannavn	Saksnr	Ikrafttrådt
<a href="#">5200002</a>	31	BERGENHUS. STEINKJELLERBAKKEN 1 B	190001169	06.01.1984

PlanID	Plantype	Plannavn	Saksnr	Ikrafttrådt
<a href="#">5200003</a>	31	BERGENHUS. SØRE STEINKJELLERSMAUET 7	190000834	14.02.1985

OBS! Flere planendringer kan ev. også ha relevans til eiendommen, - sjekk punktrepresentasjon i kartet og planarkivsystem

## Kommuneplan

PlanID	Plannavn	Ikrafttrådt	Dekningsgrad
<a href="#">65270000</a>	KOMMUNEPLANENS AREALDEL 2018	19.06.2019	100,0 %

## Arealformål i kommuneplanen

PlanID	Arealstatus	Arealformål	Beskrivele	Områdenavn	Dekningsgrad
<a href="#">65270000</a>	1 - Nåværende	1130 - Sentrumsformål	Byfortettingssone	BY1	100,0 %

## Hensynssoner Angitt hensyn - kulturmiljø i kommuneplanen

PlanID	Hensynssonetype	Hensynssonenavn	Beskrivele	Dekningsgrad
<a href="#">65270000</a>	KpAngittHensynSone	H570_2	Øvregaten/Steinkjelleren	100,0 %
<a href="#">65270000</a>	KpAngittHensynSone	H570_7	Historisk sentrum	100,0 %
<a href="#">65270000</a>	KpAngittHensynSone	H570_2	Middelalder bykjernen	100,0 %

## Hensynssoner Båndlegging i kommuneplanen

PlanID	Hensynssonetype	Hensynssonenavn	Beskrivele	Dekningsgrad
<a href="#">65270000</a>	KpBåndleggingSone	H730_1	Båndlagt etter lov om kulturminner	100,0 %

## Hensynssoner Faresone i kommuneplanen

PlanID	Hensynssonetype	Hensynssonenavn	Beskrivele	Dekningsgrad
<a href="#">65270000</a>	KpFareSone	H390_3	Brannsmitte	100,0 %

## Bestemmelsesområder i kommuneplanen

PlanID	Bestemmelseområde	Bestemmelsehjemmel	Dekningsgrad
<a href="#">65270000</a>	#4	5 - Byggegrense, utb.volum, funksjonskrav	100,0 %

## Temakart blågrønne strukturer

[Temakart sammenhengende blågrønne strukturer](#)

## Kommunedelplan(er)

PlanID	Plannavn	Status	Ikrafttrådt	Dekningsgrad
<a href="#">15750000</a>	BERGENHUS. KDP SANDVIKEN - FJELLSIDEN NORD	3 - Endelig vedtatt arealplan	19.02.2001	100,0 %

## Arealformål i kommunedelplan

PlanID	Arealstatus	Arealformål	Dekningsgrad
<a href="#">15750000</a>	1 - Nåværende	190 - Annet byggeområde	99,9 %
<a href="#">15750000</a>	1 - Nåværende	110 - Boligområder	0,1 %

## Restriksjonsområder i kommunedelplan

PlanID	Restriksjonstype	Dekningsgrad
<a href="#">15750000</a>	499 - Annen restriksjon	99,1 %

## Planer i nærheten av eiendommen

PlanID	Plantype	Plannavn	Planstatus	Saksnr
<a href="#">5200000</a>	30	BERGENHUS. FJELLSIDEN NORD STRØK 37, 38 OG 39	3	-
<a href="#">16040000</a>	30	BERGENHUS. VÅGEN, KAIENE OG BRYGGEN	3	<a href="#">199814331</a>
<a href="#">15780000</a>	21	BERGENHUS. KPD SENTRUM	3	<a href="#">202004102</a>
<a href="#">65360000</a>	35	BERGENHUS. GNR 167 BNR 1545 MFL., ØVREGATEN	5	<a href="#">201615850</a>
<a href="#">17490000</a>	30	BERGENHUS. SENTRUM ØST, FJELLSIDEN, PARKERINGSANLEGG	5	<a href="#">200109753</a>

## Godkjente tiltak i nærheten av eiendommen

Eiendom	Bygningsnr	Endring	Bygningstype	Status	Dato	Saksnr
167/1329	301261131	-	Garasjeuthus annekst til bolig	Igangsettingsstillatelse	13.10.2023	<a href="#">202313955</a>
167/1460	139864034-1	Ombygging	Enebolig	Igangsettingsstillatelse	27.10.2023	<a href="#">202311910</a>
167/1460	139322479-2	Ombygging	Store sammenb. boligbygg på 3 og 4 etg.	Igangsettingsstillatelse	27.10.2023	<a href="#">202311910</a>

## Andre opplysninger

Eiendommen er berørt av Eviny Termo AS sitt konsesjonsområde for fjernvarmeanlegg.

Skrevet ut 25. januar 2024



## Planinformasjon

Opplysningene er gitt etter de dokumenter som finnes i vårt arkiv med direkte betydning for eiendommen og gir ingen garanti med hensyn til fremtidige planer.

Denne informasjonen ikke er uttømmende, og at det gjøres oppmerksom på at det kan være feil i datagrunnlaget.

Noen plankart har også en dårlig oppløsning og er av eldre kvalitet og inneholder heller ikke tegnforklaring til fargebruken. For å unngå feiltolkning bør det for nærmere oppklaring tas kontakt med seksjon for arealinformasjon ved Plan- og bygningsetaten.

### Plannivåene

De etterfølgende plannivåene vedtas av Bergen bystyre, kun reguleringsplan gir rettsvirkning til ekspropriasjon, med virkning i 10 år regnet fra kunngjøring av bystyrets vedtak.

### **Kommuneplan**

Kommuneplanens arealdel er et virkemiddel for å sikre at arealbruken i kommunen bidrar til å nå de mål som blir vedtatt for kommunens utvikling. Arealdelen brukes for å vise områder der kommunen ønsker en spesiell planinnsats på kommunedelplan- og detaljplannivå, og til å illustrere arealer som er viktige å forvalte på bestemte måter.

Arealdelen inngår i kommuneplanens langsiktige del. Den skal ta utgangspunkt i kommuneplanens overordnede retningslinjer for den fysiske, økonomiske, sosiale og kulturelle utviklingen i kommunen. Arealdelen skal samtidig legges til grunn for og sikre gjennomføringen av de nasjonale og regionale retningslinjene for arealpolitikken.

Kommuneplanens arealdel er rettslige bindende for alle arbeid og tiltak som omfattes av Plan- og bygningsloven. Det betyr at grunneiere, rettighetshavere og myndighetene er juridisk bundet av planen. Kommuneplanen skal opp til kommunestyret til vurdering i gjennomsnitt hvert fjerde år. Kommuneplanens arealdel 2018 - 2030, KPA 2018. Arealplan-ID 65270000 ble vedtatt i Bergen bystyre onsdag 19.juni 2019.

Les mer her:

<https://www.bergen.kommune.no/politikk/bystyret/bystyret-2015-2019/7014/7018/article-162001>

### **Kommunedelplan**

Kommunedelplanene er en del av kommuneplanens arealdel, men kan for eksempel være en mer detaljert utdyping for et geografisk område som tettsted, kystsonen eller et bestemt tema med tilhørende kartdel med bestemmelser. En kommunedelplans arealdel har formelt samme innhold, behandlingsform og rettsvirkning som en kommuneplan.

I likhet med arealdelen for hele kommunen består den geografiske kommunedelplanen av kart og bestemmelser med tilhørende planbeskrivelse.

### **Reguleringsplan**









Hensikten med reguleringsplan, er å fastsette mer i detalj hvordan grunnen innenfor planens begrensingslinje skal nyttes eller vernes. Reguleringsplan er også i mange tilfeller nødvendig rettsgrunnlag for gjennomføring av tiltak og utbygging, herunder ved eventuell ekspropriasjon. Reguleringsplan består av ett eller flere kart med eventuelle tilhørende bestemmelser. Planen kan inneholde ett eller flere hoved- og/eller underformål, hver for seg eller i kombinasjon, eventuelt i rekkefølge.

Planen gjelder på ubestemt tid inntil den blir endret eller opphevet. Imidlertid kan ny arealdel til kommuneplan sette rettsvirkningene av reguleringsplanen helt eller delvis til side. En reguleringsplan vil virke fremover i tid slik at den bare fanger opp nye tiltak og ny/endret bruk av arealer.





## Tegnforklaring for kommuneplan

	Arealformålgrense	<b>KPA2018 Arealformål</b>	
	Angitthensyn kulturmiljø		Byfortettingssone
	Båndleggingszone		Grønnstruktur
	Faresone		
	Infrastruktursone		
	Støysone gul		



# Kommunedelplan

Byrådsavdeling for klima, miljø og byutvikling

Plan- og bygningsetaten

Arealplan-ID: 15750000

Målestokk: 1:500

Gnr/Bnr/Fnr: 167/1277/0/0

Dato: 25.01.2024


Adresse: Steinkjellergaten 10B m.fl.

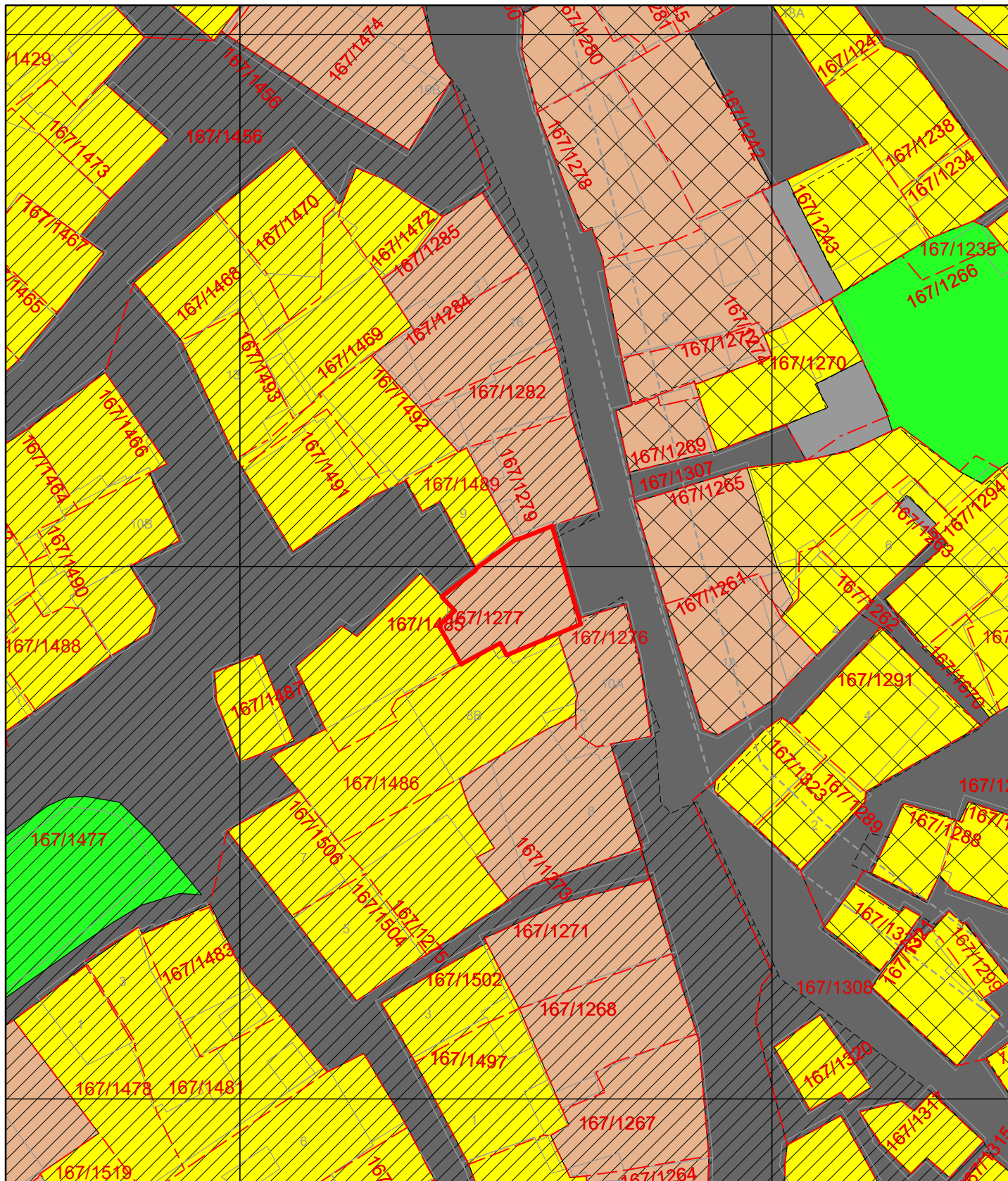
N












BERGEN  
KOMMUNE

For fullstendig oversikt over gjeldende plansituasjon, se <https://www.arealplaner.no/bergen4601>

 Eiendomsmarkering (1)



## Tegnforklaring for kommunedelplan

	Grense for restriksjonsområde	<b>KDP Arealbruk-PBL1985</b>
	Arealformålgrense	 Boligområde (N)
	Unntatt rettsvirkning	 Friområde (N)
	Andre restriksjoner	 Annet byggeområde (N)
		 Vegareal (N)
		 Gang- og sykkelareal (N)