

<b>Eiendom</b>	4623 34/118		
<b>Utskriftsdato</b>	10.03.2026	<b>Antall datasett</b>	99

**VIKTIG:** Fravær av treff på et datasett betyr ikke nødvendigvis at området er fritatt for risiko, men at det ikke er gjort observasjoner av det aktuelle temaet i området, eller at området ikke er kartlagt. Treff på et datasett indikerer normalt at ytterligere undersøkelser er nødvendige.

Det tas forbehold om riktigheten eller fullstendigheten av opplysningene i dette dokumentet. Det kan ikke rettes krav som følge av at disse opplysningene benyttes som grunnlag for beslutninger.

## 8 Berørte datasett

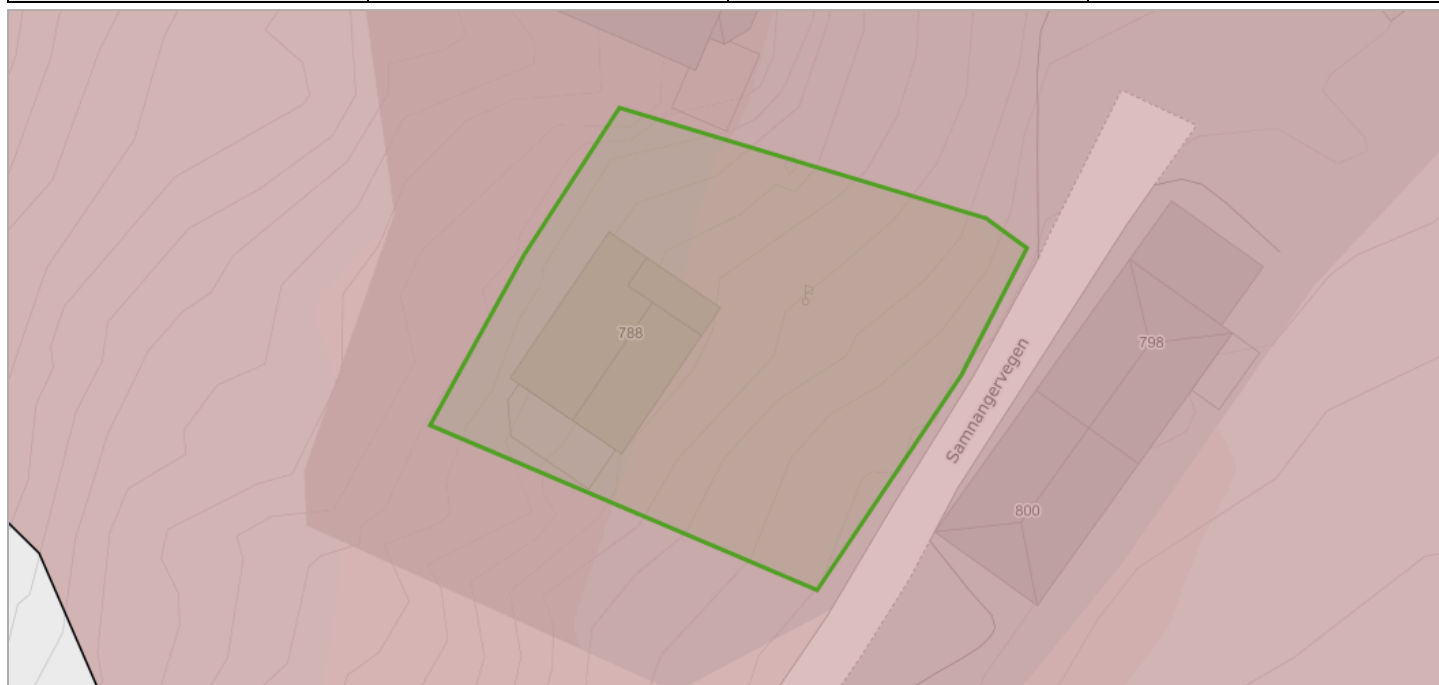
- ❗ Aktsomhetskart for jord- og flomskred
- ❗ Aktsomhetskart for steinsprang
- ❗ Løsmasser N50/N250
- ❗ Vannkraft, Utbygd og ikke utbygd
- ❗ Aktsomhetskart for snøskred
- ❗ FKB-AR5
- ❗ Naturtyper i Norge - landskap
- ❗ Verneplan for vassdrag

## 91 Sjekkede, ikke berørte datasett

- ✔ 100-meter belte kyst
- ✔ Akvakulturlokaliteter
- ✔ Arter av nasjonal forvaltningsinteresse
- ✔ Byggeforbudssoner kraftledning
- ✔ Dyrkbar jord
- ✔ Faresonekart for skred i bratt terreng
- ✔ FKB Tiltak
- ✔ FKB-bane
- ✔ Foreslåtte naturvernområder
- ✔ Forsvarets skyte- og øvingsfelt land
- ✔ Grunnvannsborehull
- ✔ Gyteområder
- ✔ Hoved- og biled, arealavgrensning
- ✔ Jordkvalitet
- ✔ Korallrev
- ✔ Kulturlandskap - verdifulle
- ✔ Kulturminner - Kulturmiljøer
- ✔ Kulturminner - SEFRAK
- ✔ Kulturminner - Fredete bygninger
- ✔ Låssettingsplasser
- ✔ Marin grense
- ✔ Markagrensa
- ✔ Mulighet for marin leire
- ✔ Naturtyper - verdsatte
- ✔ Naturtyper på land og i ferskvann (HB13)
- ✔ Radon
- ✔ Reindrift ekspropriasjon reinekspriasjonsområde
- ✔ Reindrift høstbeite årstidbeite
- ✔ Reindrift konvensjonsområde reinkonvensjonsområde
- ✔ Reindrift Reinavtaleområde
- ✔ Reindrift reinbeiteområde
- ✔ Reindrift reinkonsesjonsområde
- ✔ Reindrift siidaområde
- ✔ Reindrift trekklei
- ✔ Reindrift vinterbeite årstidbeite
- ✔ SR16 - Skogressurskart 16x16 meter
- ✔ Statlig sikra friluftslivsområder
- ✔ Stormflo
- ✔ Støysoner Avinors lufthavner
- ✔ Støysoner for Forsvarets flyplasser
- ✔ Strategisk støykartlegging veg
- ✔ Tilgjengelighet
- ✔ Trafikkulykker
- ✔ Vannforekomster
- ✔ Vernskog
- ✔ Vindkraft
- ✔ Aktsomhetskart for kvikkleireskred
- ✔ Ankringsområder
- ✔ Bergrettigheter
- ✔ Dybde data
- ✔ Faresonekart for flom
- ✔ Fiskeplasser redskap
- ✔ FKB-arealbruk
- ✔ Flom - aktsomhetsområder
- ✔ Forsvarets skyte- og øvingsfelt i sjø
- ✔ Forurenset grunn
- ✔ Grus og pukk
- ✔ Hoved- og biled
- ✔ Inngrepss frie naturområder
- ✔ Kartlagte og verdsatte friluftslivsområder
- ✔ Kulturlandskap - utvalgte
- ✔ Kulturminner - Brannsmittområder
- ✔ Kulturminner - Lokalteter, Enkeltminner og Sikringssoner
- ✔ Kulturminner - Verneverdig tette trehusmiljøer
- ✔ Kvikkleire
- ✔ Lufthavn - Restriksjonsplaner for Avinors lufthavner
- ✔ Marine Naturtyper - DN håndbok 19
- ✔ Mineralressurser - industrimineral, naturstein og metaller
- ✔ Naturtyper - Utvalgte
- ✔ Naturtyper på land (NiN)
- ✔ Naturvernområder
- ✔ Reindrift beitehage
- ✔ Reindrift flyttlei
- ✔ Reindrift høstvinterbeite årstidbeite
- ✔ Reindrift oppsamlingsområde
- ✔ Reindrift reinbeitedistrikt
- ✔ Reindrift reindrifsanlegg
- ✔ Reindrift reinrestriksjonsområde
- ✔ Reindrift sommerbeite årstidsbeite
- ✔ Reindrift vårbeite årstidbeite
- ✔ Skredhendelser
- ✔ Statens vegvesens kvikkleiredata
- ✔ Store fjellskred
- ✔ Støykartlegging veg etter T-1442
- ✔ Støysoner for BaneNORs jernbanenett
- ✔ Støysoner for Forsvarets skyte- og øvingsfelt etter T-1442
- ✔ Tettsteder
- ✔ Trafikkmengde
- ✔ Turrutebasen
- ✔ Veg senterlinje Elveg 2.0
- ✔ Villreinområder

## Aktsomhetskart for jord- og flomskred

<b>Kilde</b>	Norges vassdrags- og energidirektorat	<b>Versjon</b>	09.03.2026
--------------	---------------------------------------	----------------	------------



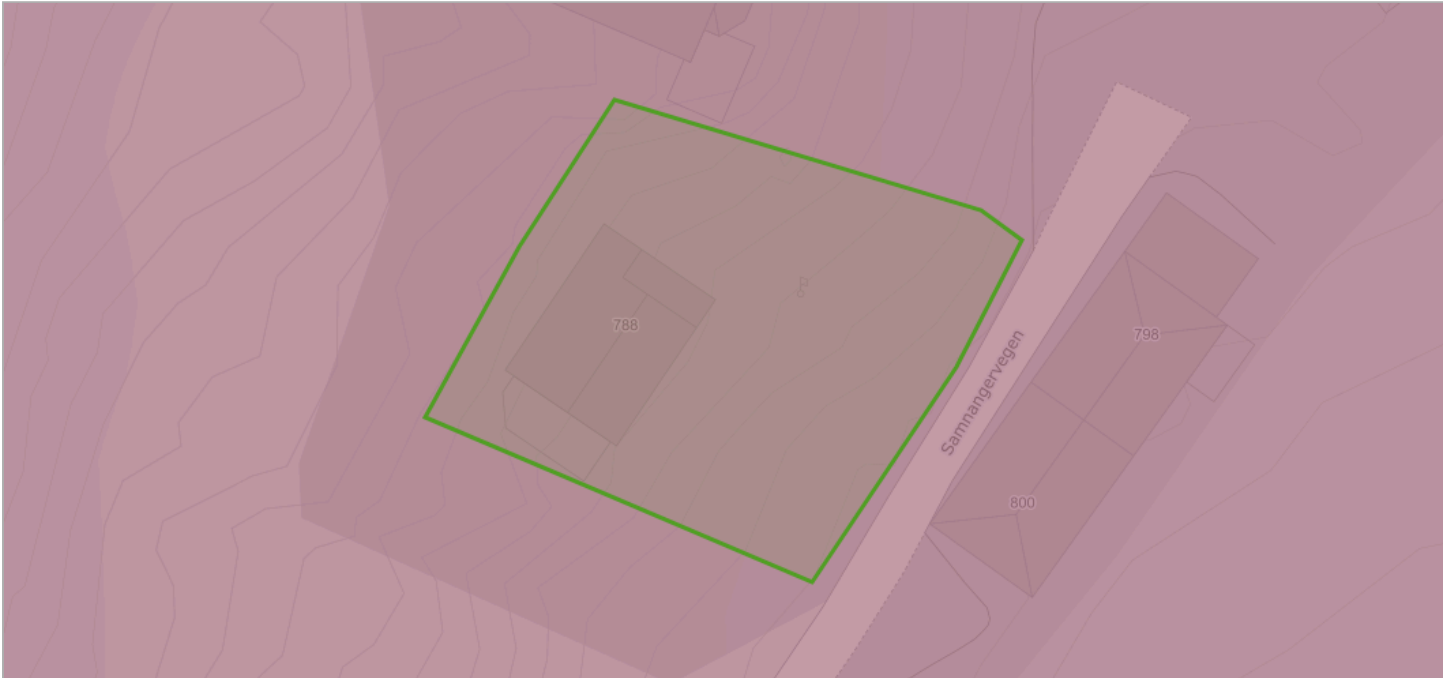
### Om datasettet

Aktsomhetsområder for jord- og flomskred viser potensielle utløpsområder for alle typer løsmasseskred bortsett fra kvikkleireskred og store flomskred i slake elveløp. Ved bruk av datasettet til analyseformål bør som hovedregel hele utløpsområdet vurderes. Utløpsområdet dekker alle areal hvor skredet fortsatt inneholder en viss andel fast materiale som kan avsettes. Dersom vanninnholdet i skredet er veldig høyt, kan selve vanninnholdet av skredet i visse tilfeller flyte enda lenger.

### Tegnforklaring

sv_nve_6_potensieltsskredfareomraade
Jord og flomskred aktsomhetsområder

Kilde	NVE	Versjon	09.03.2026
-------	-----	---------	------------



**Om datasettet**

Aktsomhetskart snøskred er et nasjonalt dekkende kart som viser potensielle løснеområder og utløpsområder for snøskred på oversiktsnivå.

Nytt aktsomhetskart for snøskred, kalt NAKSIN, ble publisert sommer 2023. Det nye aktsomhetskartet gjelder for tiltak opp til og med sikkerhetsklasse S2. For tiltak i S3 og over skal det nye aktsomhetskartet brukes i kombinasjon med det eldre aktsomhetskartet fra 2010. Det er generert et eget kombinasjonskart med navn Aktsomhetskart snøskred S3 2023, som kan brukes til dette formålet.

Det nye aktsomhetskartet er produsert med og uten skogeffekt. Det betyr at i den ene utgaven av aktsomhetskartet er den skredreducerende effekten av skogen tatt med i beregninga. I områder der det står tett skog i aktuelle løснеområder for snøskred vil forskjellen mellom det nye aktsomhetskartet med og uten skogeffekt være stor.

Det nye aktsomhetskartet uten skogeffekt kan brukes til å avklare skredfare for S2-tiltak uten å legge føringer for hvordan skogen blir forvalta. Dersom utbygging er planlagt i områder som er dekket av det nye aktsomhetskartet uten skogeffekt, men ligger utenfor utløpssonene for det nye aktsomhetskartet med skogeffekt, må kommunen sikre at skogen har betydning for tryggheten for utbyggingsarealet bli forvaltet på en måte som ikke øker skogfaren. Det må også dokumenteres at skogen faktisk står der, siden det kan ha vært hogst i området etter at skogdata ble samlet inn. Skog med betydning for utløsning av snøskred er presentert i eget kartlag.

**Tegnforklaring**

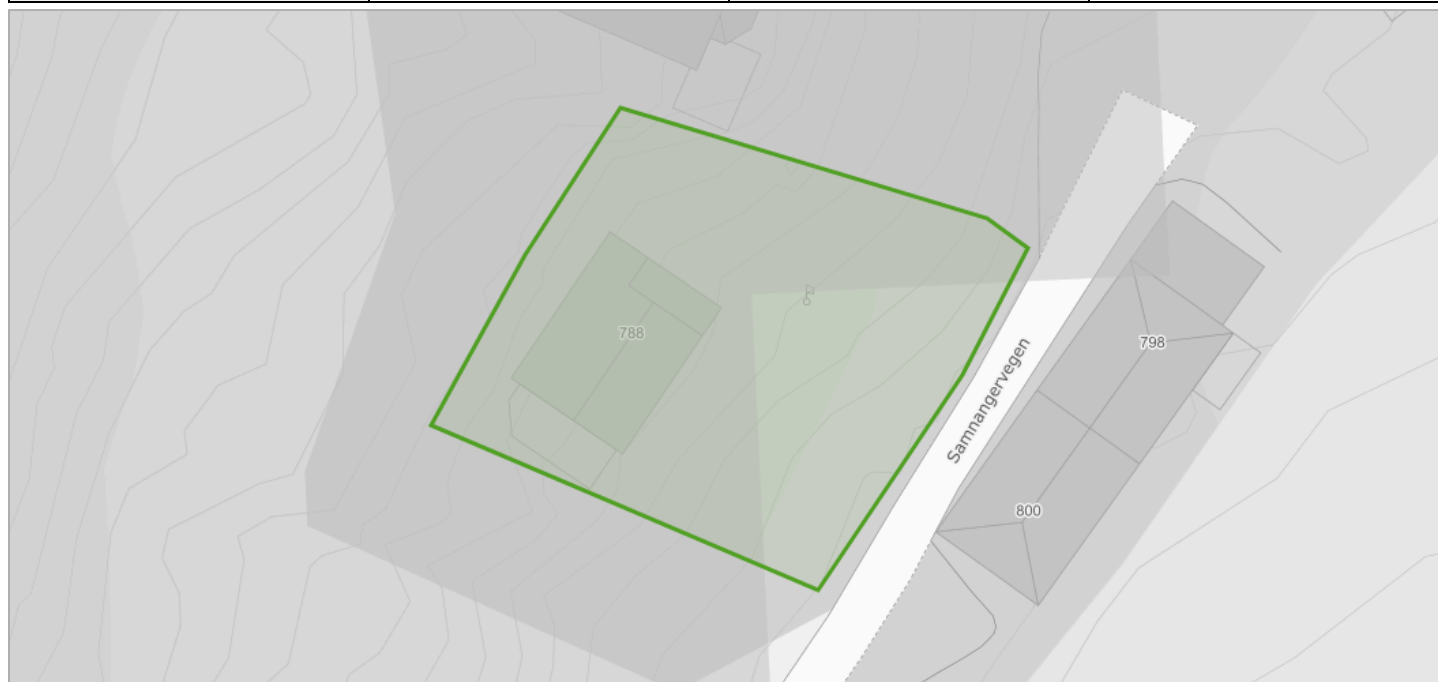
- S2 - Snøskredfare med skogeffekt
- S2 - aktsomhetskart med skogeffekt
- S2 - Snøskredfare uten skogeffekt
- S2 - aktsomhetskart uten skogeffekt
- S3 - Snøskredfare
- S3 - aktsomhetskart for snøskred

**Objekter**

Objekttype
Sikkerhetsklasse S2 med skogeffekt
Sikkerhetsklasse S3
Sikkerhetsklasse S2 uten skogeffekt

## Aktsomhetskart for steinsprang

Kilde	Norges vassdrags- og energidirektorat	Versjon	26.04.2022
-------	---------------------------------------	---------	------------



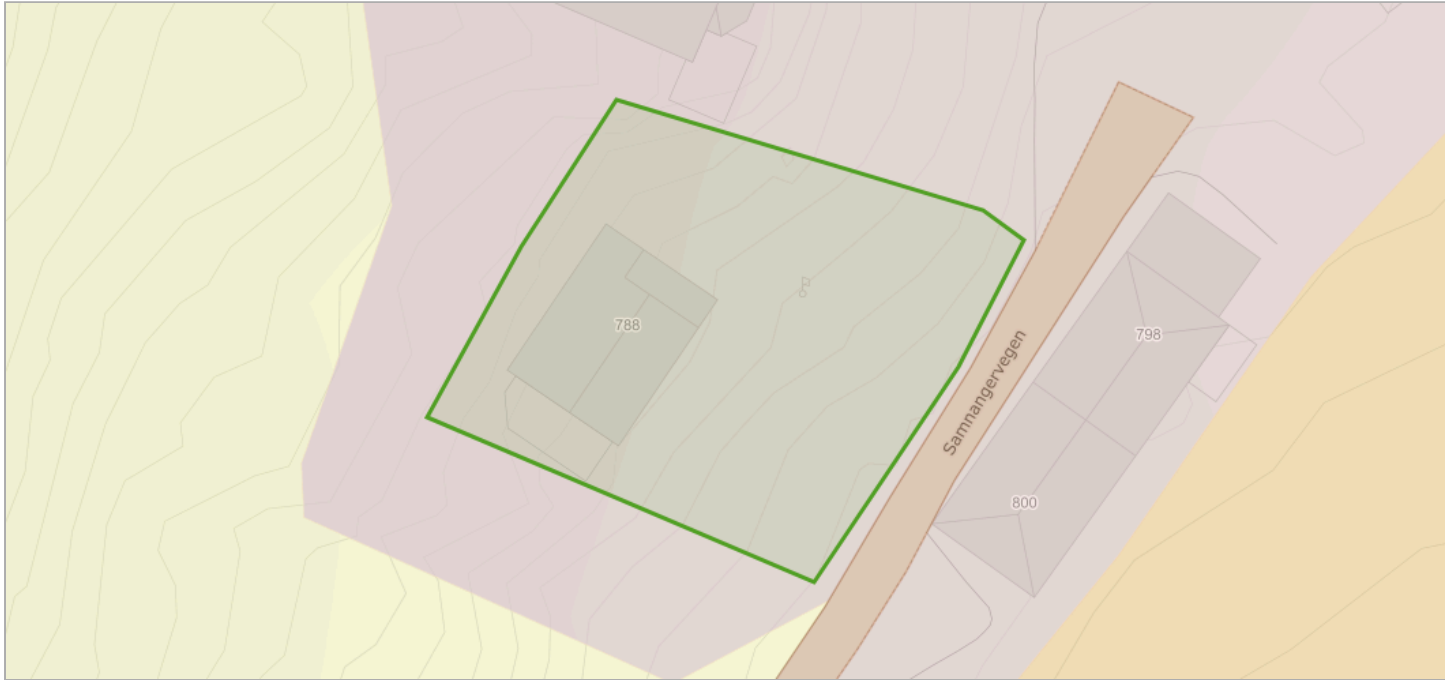
### Om datasettet

Aktsomhetsområder for steinsprang er en nasjonal kartserie som viser potensielt steinsprangutsatte områder på oversiktsnivå. Kartene viser potensielle løsneområder og utløpsområder for steinsprang. Det gjøres oppmerksom på at arealene som dekkes av utløsningsområder i praksis også er utløpsområder, ettersom skred som løsner helt øverst i et utløsningsområde beveger seg gjennom nedenforliggende utløsningsområder før det når utløpsområdene nedenfor. Ved bruk av datasettet til analyseformål bør derfor som en hovedregel både utløsningsområder og utløpsområder benyttes sammen. Aktsomhetsområdene er identifisert ved bruk av en datamodell som gjenkjenner mulige løsneområder for steinsprang ut fra helning på terreng og geologisk informasjon. Fra hvert kildeområde er utløpsområdet for steinsprang beregnet automatisk. Det er ikke gjort feltarbeid ved identifisering eller avgrensning av områdene.

### Tegnforklaring

Utløpsområde for steinsprang
Steinsprang utløpsområde

Kilde	Geovekst	Versjon	16.12.2025
-------	----------	---------	------------



### Om datasettet

FKB-AR5 beskriver Norges arealressurser i målestokk 1:5 000. AR5 vil danne grunnlag for videre ajourhold av detaljert arealressursinformasjon. AR5 er et flatedekkende datasett som er velegnet for analyseformål og kartframstillinger.

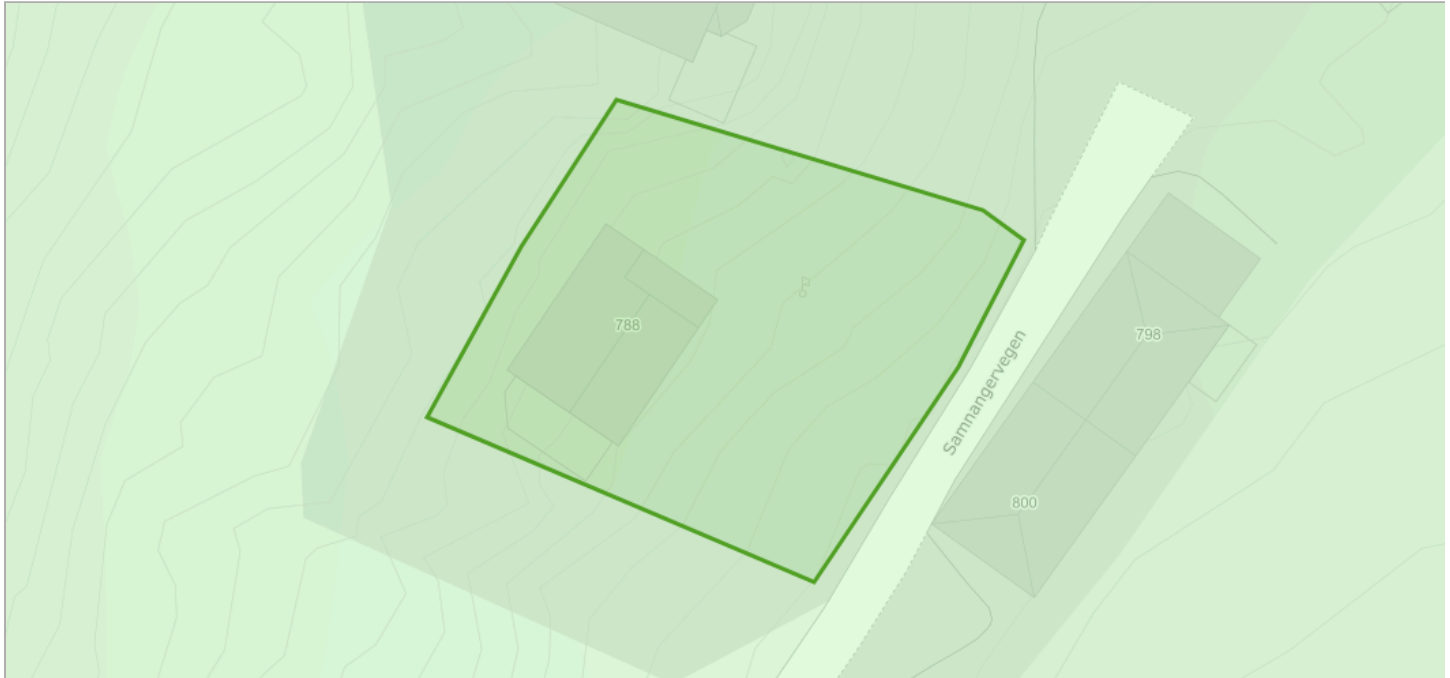
### Tegnforklaring

<span style="display: inline-block; width: 15px; height: 10px; background-color: #f08080; border: 1px solid black;"></span> Bebyggelse
<span style="display: inline-block; width: 15px; height: 10px; background-color: #ffa500; border: 1px solid black;"></span> Fulldyrka jord
<span style="display: inline-block; width: 15px; height: 10px; background-color: #ffff00; border: 1px solid black;"></span> Innmarksbeite
<span style="display: inline-block; width: 15px; height: 10px; background-color: #8b4513; border: 1px solid black;"></span> Samferdsel

### Objekter

Arealtype	Grunnforhold	Skogbonitet	Treslag
Bebyggd	Ikke relevant	Ikke relevant	Ikke relevant

Kilde	Norges geologiske undersøkelse	Versjon	15.05.2025
-------	--------------------------------	---------	------------



**Om datasettet**

Datagrunnlaget for tema jordarter er basert på innholdet i kvartærgeologiske kart (løsmassekart), som foreligger analogt i flere målestokker (hovedsaklig M 1:50.000). Kartene er konvertert til digital form ved hjelp av skanning og vektorisering. I første omgang er kun flatene og formelementer (linjer) etablert som digitale datasett. Senere vil også punktinformasjonen bli tilgjengelig. Temakoder og egenskaper følger i hovedsak SOSI-standard, versjon 4.0. I egenskapstabellen til kartet er det gitt opplysninger om jordartstype, og med utgangspunkt i jordartenes egenskaper er det utviklet avledede tema. Dette kan være infiltrasjonsegenskaper og grunnvannspotensiale. Forholdene ligger også til rette for senere å utvikle tema av interesse for avfallsdeponering, grunnforhold og telefare. De avleda temaene må ikke oppfattes som absolutte, men er kun retningsgivende. Lokale forhold og variasjoner vil kunne medvirke til at avledningen burde være annerledes enn oppgitt. Lokale undersøkelser anbefales derfor før tiltak basert på avledningen settes i verk.

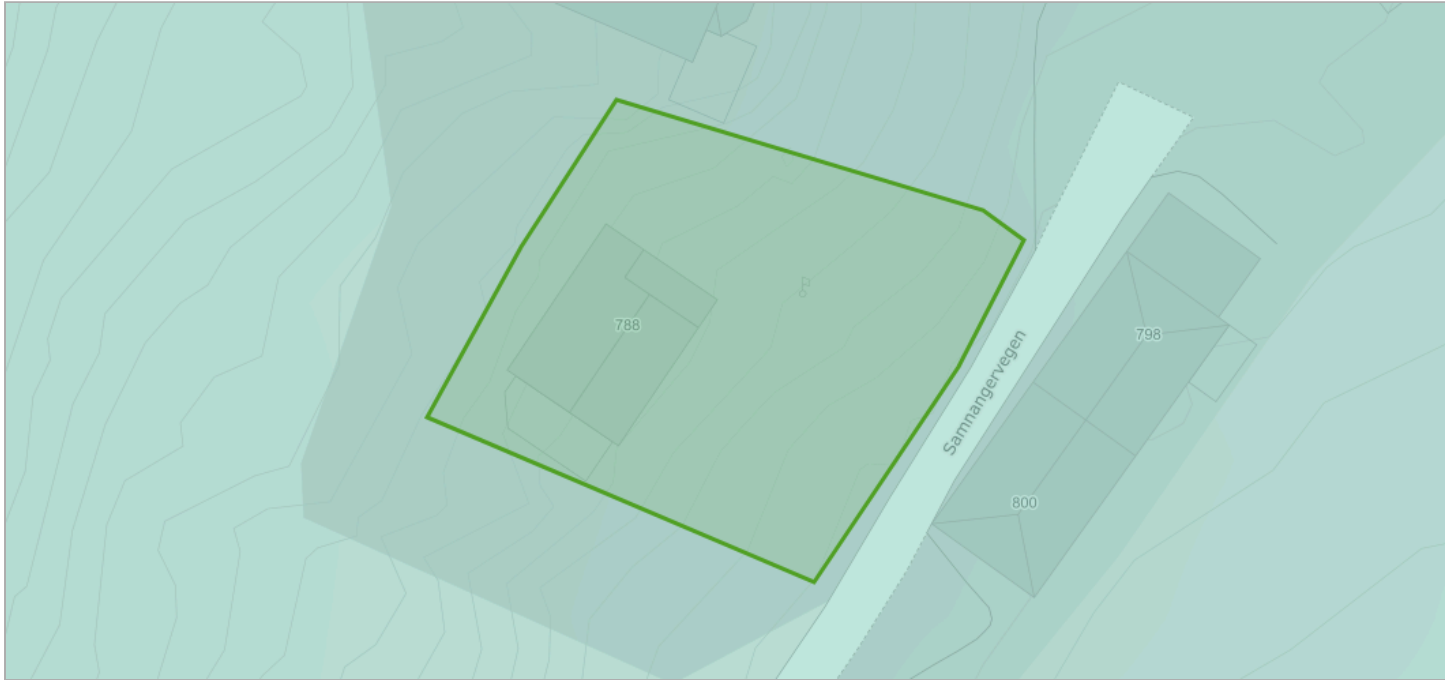
**Tegnforklaring**

Løsmasser N50/N250
Tynn morene
Bart fjell med tynt torvdekke

**Objekter**

Løsmasstype	Infiltrasjonsegenskap	Grunnvann
Morenemateriale, usammenhengende eller tynt dekke over berggrunnen	Lite egnet	Ikke grunnvannspotensial i løsmassene

Kilde	Artsdatabanken	Versjon	09.03.2026
-------	----------------	---------	------------



### Om datasettet

NiN landskap er et system for beskrivelse av landskapsmessig variasjon som forholder seg til definisjonene i den europeiske landskapskonvensjonen og i naturmangfoldloven. NiN landskap er en del av Artsdatabanken sitt typesystem «Natur i Norge (NiN)». Kartleggingsmetodikken er utviklet for Nordland fylke, og standarden er utviklet etter et pilotprosjekt i Nordland fylke. Systemet inneholder standardisert metodikk for avgrensning og typeinndeling av landskap. Landskapsnivået i NiN er tilpasset kartlegging i målestokk 1:50 000. Landskapstypeinndelingen i NiN omfatter alle landskap fra naturlandskap, via jordbrukslandskap til bylandskapet. På grunnlag av digitale terrengformanalyser er det laget standardiserte kriterier for inndeling i hovedtyper og grupper av hovedtyper, som fanger opp variasjonen i landskapet på grov skala. Videre er det utarbeidet en typeinndeling for å adressere landskapsvariasjon i finere skala basert på variasjon i landskapets innhold og egenskaper. Variasjon i landskapet langs ti gradienter danner grunnlag for denne inndelingen.

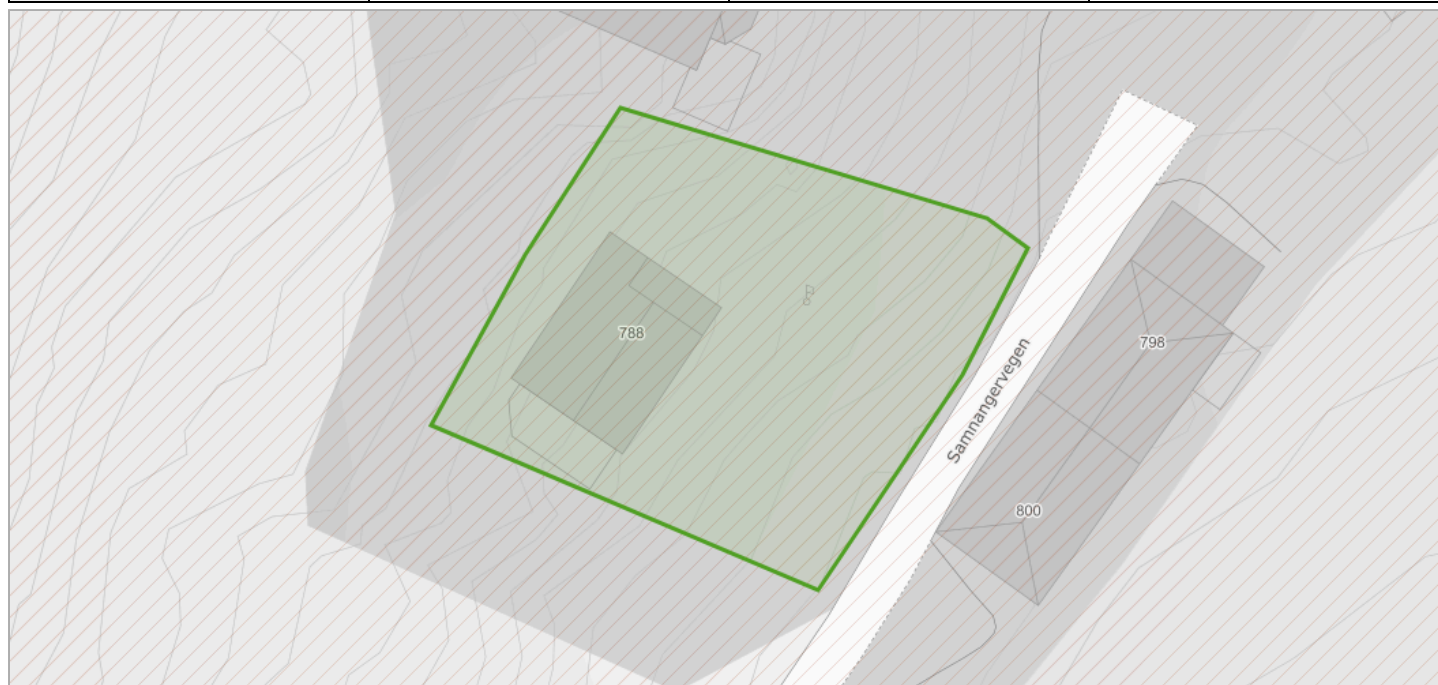
### Tegnforklaring

Innland - dallandskap
<span style="display: inline-block; width: 15px; height: 10px; background-color: #c8e6c9; border: 1px solid black;"></span> Innland - dallandskap

### Objekter

Objekttype	Kode	Landskapstype
innland_dallandskap	LA-TI-I-D	Nedskåret dallandskap under skoggrensen

Kilde	Norges vassdrags- og energidirektorat	Versjon	07.03.2026
-------	---------------------------------------	---------	------------



### Om datasettet

Før et vannkraftprosjekt kan søke konsesjon må det være avklart i forhold til Samlet plan. Prosjekter som tidligere har vært behandlet i Samlet plan kan søke konsesjon dersom det er plassert i kategori I. Prosjekter som er plassert i kategori II kan ikke søke konsesjon nå, men kan søke om å flytte prosjektet til kategori I på grunnlag av redusert konflikt eller at lokal motstand er opphørt. Miljøverndepartementet delegerte i 1995 ansvaret for den administrative driften av Samlet plan til Direktoratet for naturforvaltning. Avgjørelser innen Samlet plan gjøres av Miljødirektoratet i samråd med NVE. NVE har ansvar for den teknisk/økonomiske vurderingen av prosjektet og Fylkesmannen uttaler seg angående allmenne interesser.

### Tegnforklaring

<input type="checkbox"/> Delfelt
<input checked="" type="checkbox"/> Delfelt

### Delfelt vannkraft

Delfeltnavn	Kraftverknavn
TYSSO	Tyssefossen

## Verneplan for vassdrag

Kilde	Norges vassdrags- og energidirektorat	Versjon	09.03.2026
-------	---------------------------------------	---------	------------



### Om datasettet

Stortinget vedtok Verneplan for vassdrag i flere etapper. Verneplanen omfatter ulike vassdrag som til sammen skal utgjøre et representativt utsnitt av Norges vassdragsnatur. Hensikten med verneplanen er å sikre helhetlige nedbørfelt med sin dynamikk og variasjon fra fjell til fjord. Vernet gjelder først og fremst mot kraftutbygging, men verneverdiene skal også tas hensyn til ved andre inngrep.

### Tegnforklaring

Verneplan for vassdrag
■ Verneplan for vassdrag

### Objekter

Navn
Frølandselvi (Eikedalselv)