



Tegnforklaring


Kommuneplan-Bygninger og anlegg (PBL2008)
 Fritidsbuseiendom - eksisterende


Kommuneplan-Samferdselsanlegg og teknisk
 Køyreveg - eksisterende

Kommuneplan-Landbruks-, natur- og friluft
 LNFR-areal - eksisterende


 LNFR-areal, spredde bustader - eksisterende

Kommuneplan - Ormsynsone (PBL2008 §11)
 Faresone - Ras- og skredfare

 Faresone - Høgspenningsanlegg (inkl høgspenningsanlegg)

Kommuneplan-Linje- og punktsymbol (PBL2008)
 Faresonegrense

Felles for kommuneplan PBL 1985 og 2008
 Planområde

 Grense for arealformål