



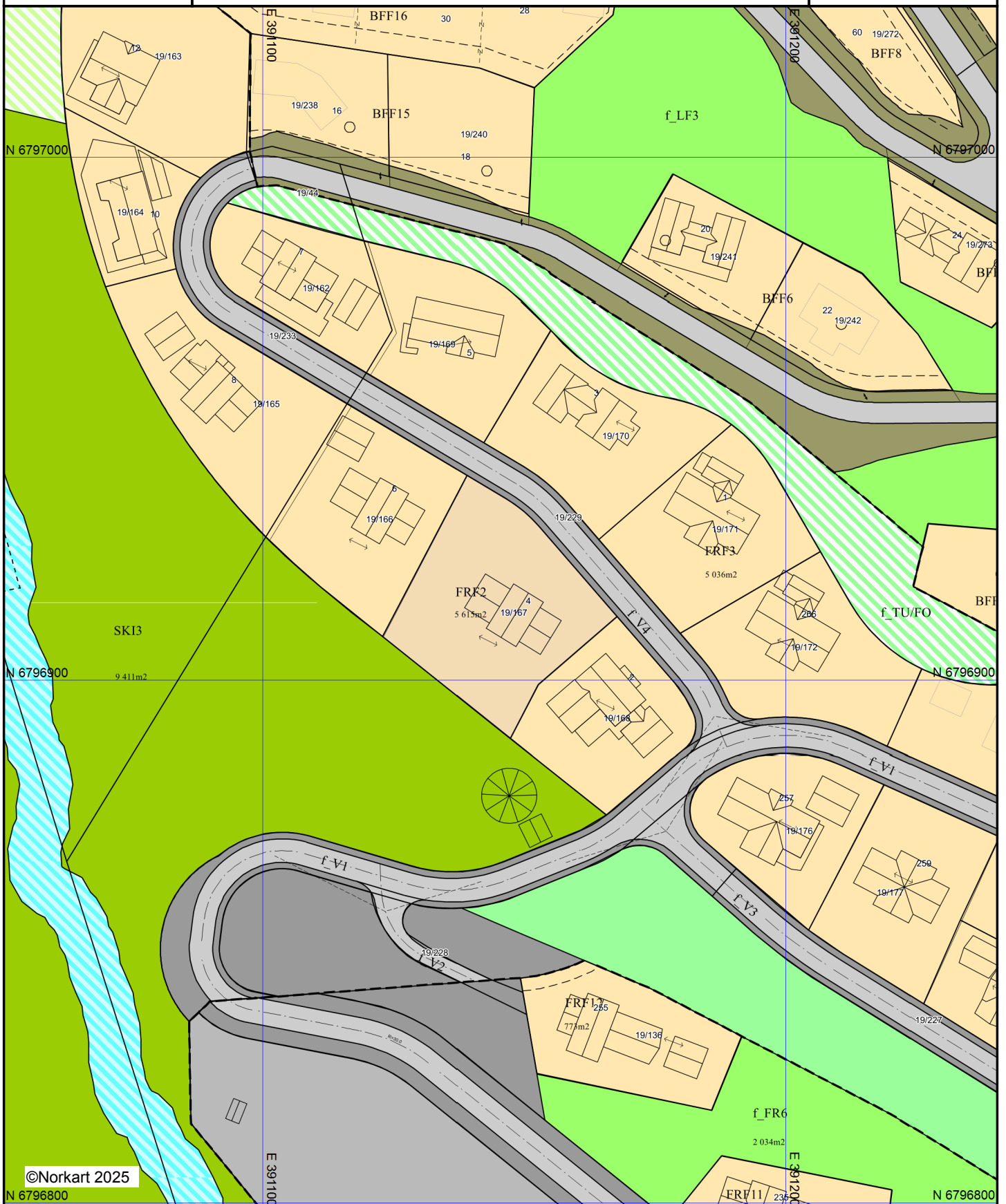
Sogndal kommune

Reguleringsplankart

Eigedom: 19/167
Adresse: Rindabakkane 4
Dato: 14.10.2025
Målestokk: 1:1000



UTM-32





©Norkart 2025

Vi gjer merksam på at opplysningane i dette dokumentet kan vera uriktige eller mangelfulle.
Det kan ikkje rettast krav som følgje av at desse opplysningane vert nytta som grunnlag for avgjersler.

Tegnforklaring



Reguleringsplan-Bebyggelse og anlegg (PBL2008 §11)

-  Fritidsbebyggelse - frittliggende
-  Skianlegg

Reguleringsplan-Samferdselsanlegg og teknisk infras

-  Kjøreveg
-  Annen veggrunn - tekniske anlegg
-  Annen veggrunn - grøntareal
-  Parkeringsplasser med bestemmelser


Reguleringsplan-Grønnstruktur (PBL2008 §12-5 NR.3)

-  Turdrag
-  Kombinerte grønnstrukturformål

Reguleringsplan- Landbruks-, natur og friluftsområde

-  Friluftformål
-  LNFR-formål kombinert med andre angitte hovedformål


Reguleringsplan- Bruk og vern av sjø og vassdrag (

-  Angitt formål i sjø og vassdrag/ andre angitte hovedformål












Reguleringsplan- Bestemmelseområder (PBL2008 §1

-  Bestemmelseområde

Reguleringsplan-Juridiske linjer og punkt PBL2008

-  Bestemmelsegrense

Reguleringsplan-Felles for PBL 1985 og 2008

-  Regulerings- og bebyggelsesplanområde
-  Planens begrensning
-  Formålgrense
-  Regulert tomtegrense
-  Eiendomsgrense som skal oppheves
-  Byggegrense
-  Planlagt bebyggelse
-  Regulert senterlinje
-  Frisiktslinje
-  Avkjørsel
-  Regulert møneretning
- Abc Påskrift feltnavn
- Abc Påskrift areal
- Abc Påskrift bredde