



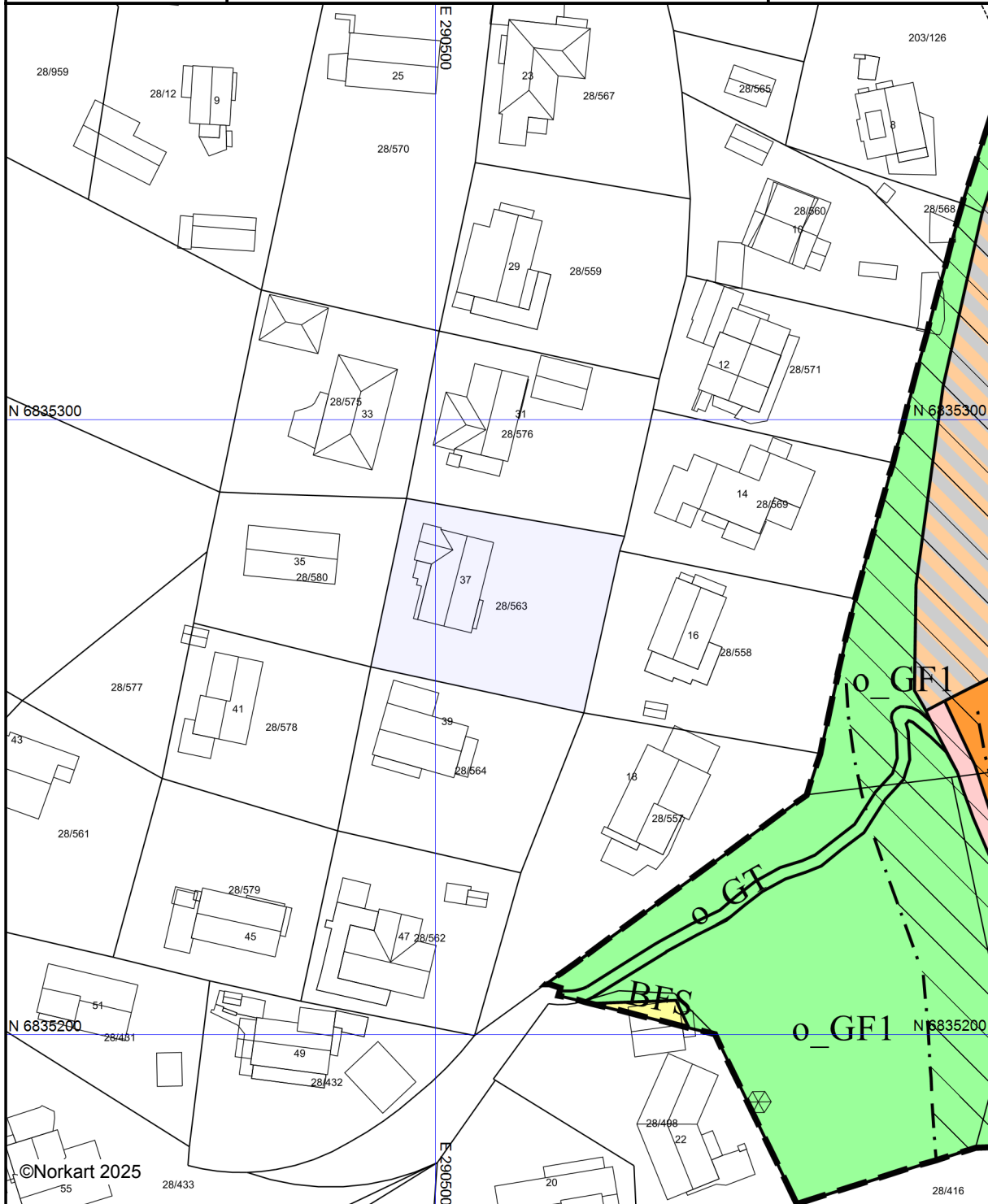
Kinn kommune

Reguleringsplankart

Eiendom: 28/563
Adresse: Kleiva 37
Utskriftsdato: 25.03.2025
Målestokk: 1:1000



UTM-32



©Norkart 2025


Kartet er produsert fra kommunens beste digitale kartbaser for området og inneholder viktige opplysninger om eiendommen og området omkring. Presentasjonen av informasjon er i samsvar med nasjonal standard. Kartet kan inneholde feil, mangler eller avvik i forhold til kravene i oppgitt standard. Kartet kan ikke benyttes til andre formål enn det formålet det er utlevert til uten samtykke fra kommunen jf. lov om åndsverk.

Tegnforklaring

Reguleringsplan-Friområder (PBL1985 § 25,


 Friområder

Reguleringsplan-Bebyggelse og anlegg (PBL

 Boligbebyggelse - frittliggende småhusbebyggelse


 Avløpsanlegg

Reguleringsplan-Samferdselsanlegg og tekn

 Gang/sykkelveg

 Samferdselsanlegg og/ellerteknisk infrastru


Reguleringsplan-Grønnstruktur (PBL2008 §1

 Turveg

 Friområde


 Vegetasjonsskjerm

Reguleringsplan-Hensynsoner (PBL2008 §12


 Faresone - Flomfare

 Infrastruktursone - Krav vedrørende infrastru

Reguleringsplan-Juridiske linjer og punkt PE

 Infrastrukturgrense

Reguleringsplan-Felles for PBL 1985 og 200

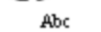
 Regulerings- og bebyggelsesplanområde

 Planens begrensning

 Faresonegrense

 Formålsgrense

 Byggegrense

 Påskrift feltnavn

 Påskrift utnytting