





Tegnforklaring


Reguleringsplan-Byggeområder (PBL1985 §

-  Regulerings- og bebyggelsesplan - arealbruks
-  Garasjeanlegg



Reguleringsplan-Offentlige trafikkområder (.)

-  Kjøreveg
-  Annen veggrunn

Reguleringsplan-Fareområder (PBL1985 § 2

-  Høyspenningsanlegg (høyspentlinje, transfo



Reguleringsplan-Spesialområder (PBL1985 §

-  Område for anlegg og drift av kommunaltekn
-  Bevaring av bygninger


Reguleringsplan-Fellesområder (PBL1985 § .

-  Felles avkjørsel

Reguleringsplan-Kombinerte formål (PBL198

-  Bolig/Forretning/Kontor
-  Annet kombinert formål



Reguleringsplan-Kombinerte formål (PBL198

-  Grense for bevaringsområde


Reguleringsplan-Bebyggelse og anlegg (PBL

-  Kombinert bebyggelse og anleggsformål
-  Bolig/forretning/kontor
-  Forretning/kontor

Reguleringsplan-Samferdselsanlegg og tekn

-  Gatetun
-  Gangveg/gangareal/gågate


Reguleringsplan- Bruk og vern av sjø og va

-  Havneområde i sjø



Reguleringsplan-Hensynsoner (PBL2008 §12

-  Angitthensynsone - Bevaring kulturmiljø

Reguleringsplan- Bestemmelseområder (PB

-  Bestemmelseområde

Reguleringsplan-Juridiske linjer og punkt PE

-  Angitthensyngrense
-  Bestemmelsegrense

Reguleringsplan-Felles for PBL 1985 og 200

-  Regulerings- og bebyggelsesplanområde
-  Planens begrensnig
-  Faresonegrense
-  Formålsgrense
-  Byggegrense
-  Avkjørsel
-  Påskrift feltnavn
-  Regulerings- og bebyggelsesplan - påskrift