



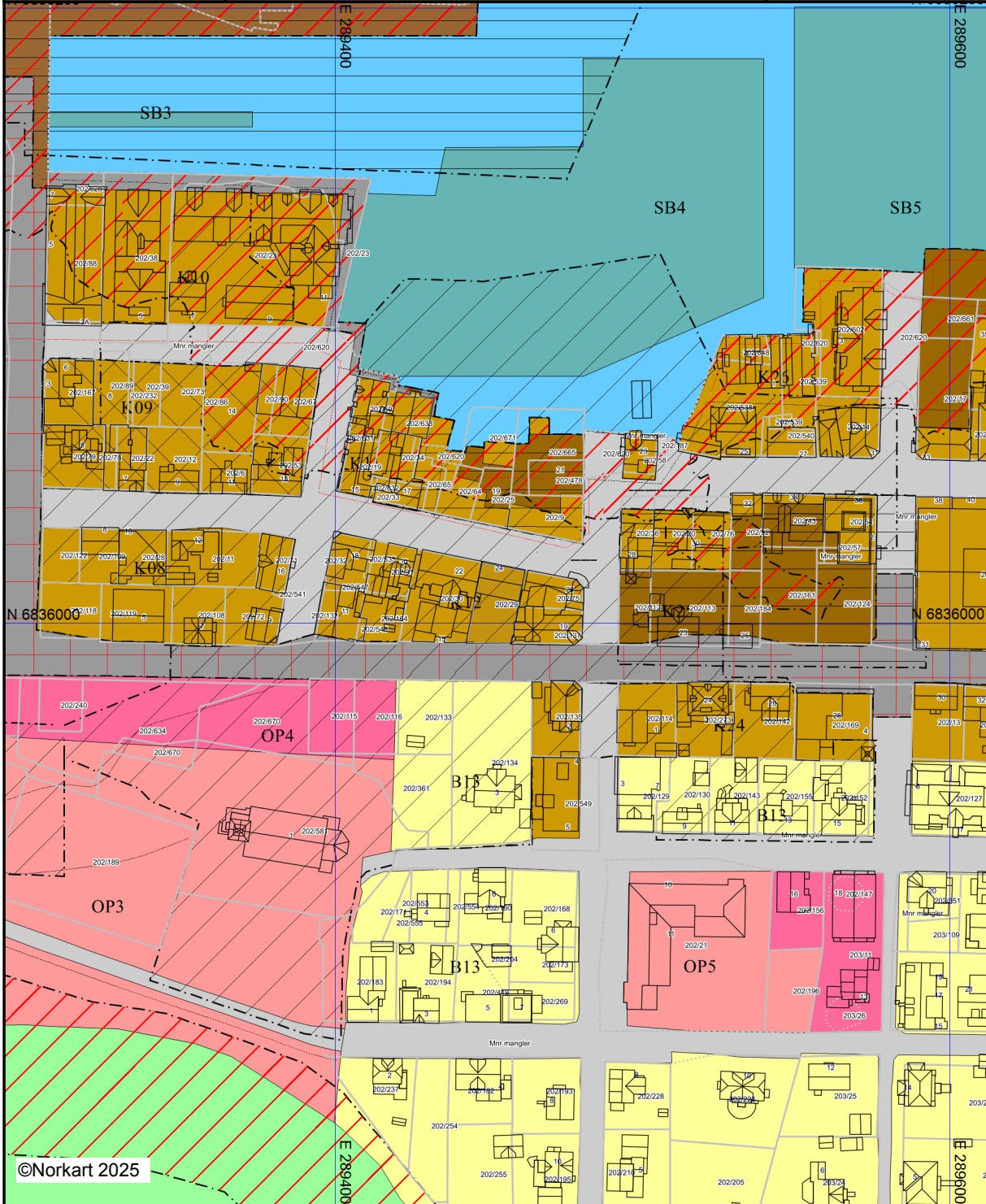
Kinn kommune

Kommuneplankart

Eiendom: 202/29
Adresse: Strandgata 24
Utskriftsdato: 02.03.2025
Målestokk: 1:2000





UTM-32










Kartet er produsert fra kommunens beste digitale kartbaser for området og inneholder viktige opplysninger om eiendommen og området omkring. Presentasjonen av informasjon er i samsvar med nasjonal standard. Kartet kan inneholde feil, mangler eller avvik i forhold til kravene i oppgitt standard. Kartet kan ikke benyttes til andre formål enn det formålet det er utlevert til uten samtykke fra kommunen jf. lov om åndsverk.

Tegnforklaring






Kommuneplan-Hensynsoner (PBL2008 §11-i)

-  Detaljeringszone-Reguleringsplan skal fortsatt
-  Faresone - Ras- og skredfare
-  Faresone - Flomfare
-  Gjennomføringszone - Krav om felles planeleg
-  Angitthensynsone - Bevaring kulturmiljø
-  Båndlegging for regulering etter PBL - fremtid





Kommuneplan-Linje- og punktsymboler(PBL

-  Angitthensyngrense
-  Angitthensyngrense
-  Båndlegginggrense
-  Detaljeringgrense
-  Faresone grense
-  Gjennomføringgrense
-  Infrastrukturgrense

Kommuneplan-Begyggelse og anlegg (PBL20

-  Boligbebyggelse - nåværende
-  Sentrumsformål - nåværende
-  Sentrumsformål - fremtidig
-  Tjenesteyting - nåværende
-  Tjenesteyting - fremtidig


Kommuneplan-Samferdselsanlegg og teknisk

-  Veg - nåværende
-  Veg - fremtidig
-  Havn - nåværende
-  Kollektivknutepunkt - fremtidig





Kommuneplan-Grønnstruktur (PBL2008 §11

-  Friområde - nåværende






Kommuneplan-Landbruk-,natur- og friluftsfu

-  LNFR-areal - nåværende

Kommuneplan-Bruk og vern av sjø og vass

-  Bruk og vern av sjø og vassdrag med tilhøren
-  Ferdsel - nåværende
-  Småbåthavn - fremtidig
-  Friluftsområde - nåværende

Felles for kommuneplan PBL 1985 og 2008

-  Planområde
-  Planområde
-  Planens begrensning
-  Grense for arealformål
-  Gang-/sykkelveg - nåværende
-  Gang-/sykkelveg - fremtidig
-  Sykkelveg - nåværende
-  Sykkelveg - fremtidig
-  Gangveg - nåværende
-  Turveg/turdrag - nåværende
-  Turveg/turdrag - fremtidig
-  Påskrift områdenavn