



Sunnfjord kommune

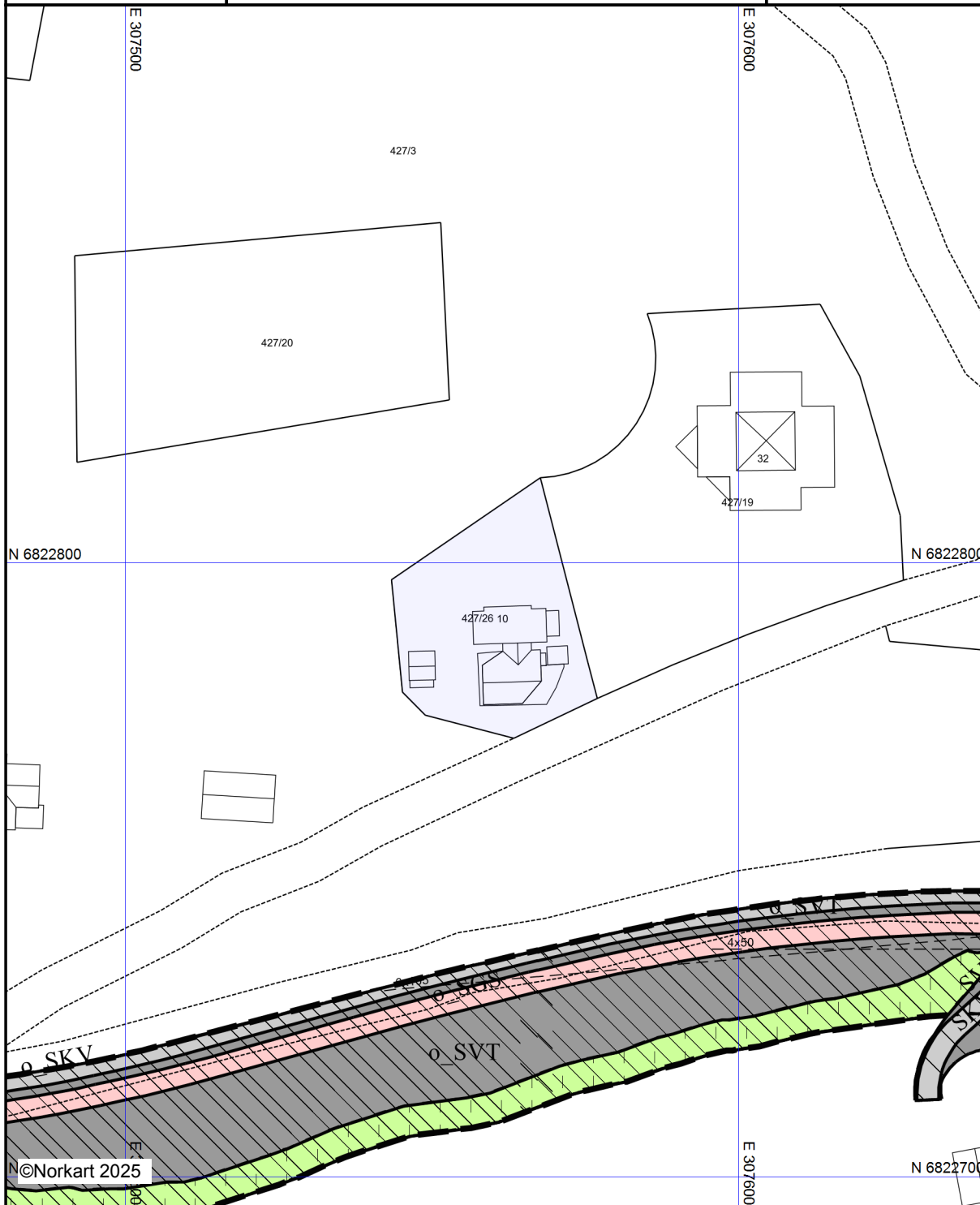
# Reguleringsplankart

Eiendom: 427/26  
Adresse: Vassbotnvegen 10  
Utskriftsdato: 02.03.2025  
Målestokk: 1:1000

N



UTM-32



Kartet er produsert fra kommunens beste digitale kartbaser for området og inneholder viktige opplysninger om eiendommen og området omkring. Presentasjonen av informasjon er i samsvar med nasjonal standard. Kartet kan inneholde feil, mangler eller avvik i forhold til kravene i oppgitt standard. Kartet kan ikke benyttes til andre formål enn det formålet det er utlevert til uten samtykke fra kommunen jf. lov om åndsverk.

## Tegnforklaring

### Reguleringsplan-Bebyggelse og anlegg (PBL)

 Andre typer bebyggelse og anlegg

### Reguleringsplan-Samferdselsanlegg og tekn

 Veg


 Kjøreveg

 Fortau


 Gang/sykkelveg

 Annen veggrunn - tekniske anlegg

### Reguleringsplan- Landbruks-, natur og friluft

 LNFR-areal for nødvendige tiltak for LNFR

### Reguleringsplan-Hensynsoner (PBL2008 §12)

 Faresone - Flomfare


 Sikringsone - Andre sikringssoner

 Gjennomføringsone - Krav om felles planeleg

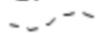
### Reguleringsplan- Bestemmelseområder (PB)

 Bestemmelseområde- Midlertidig bygg- og an


### Reguleringsplan-Juridiske linjer og punkt PE

 Sikringsonegrense

 Gjennomføringgrense

 Bestemmelsegrense midlertidig bygg- og anle

### Reguleringsplan-Felles for PBL 1985 og 200

 Regulerings- og bebyggelsesplanområde

 Planens begrensning

 Formålsgrense

 Frisiktslinje

Abc Påskrift reguleringsformål/arealformål

Abc Påskrift bredde