



Sunnfjord kommune

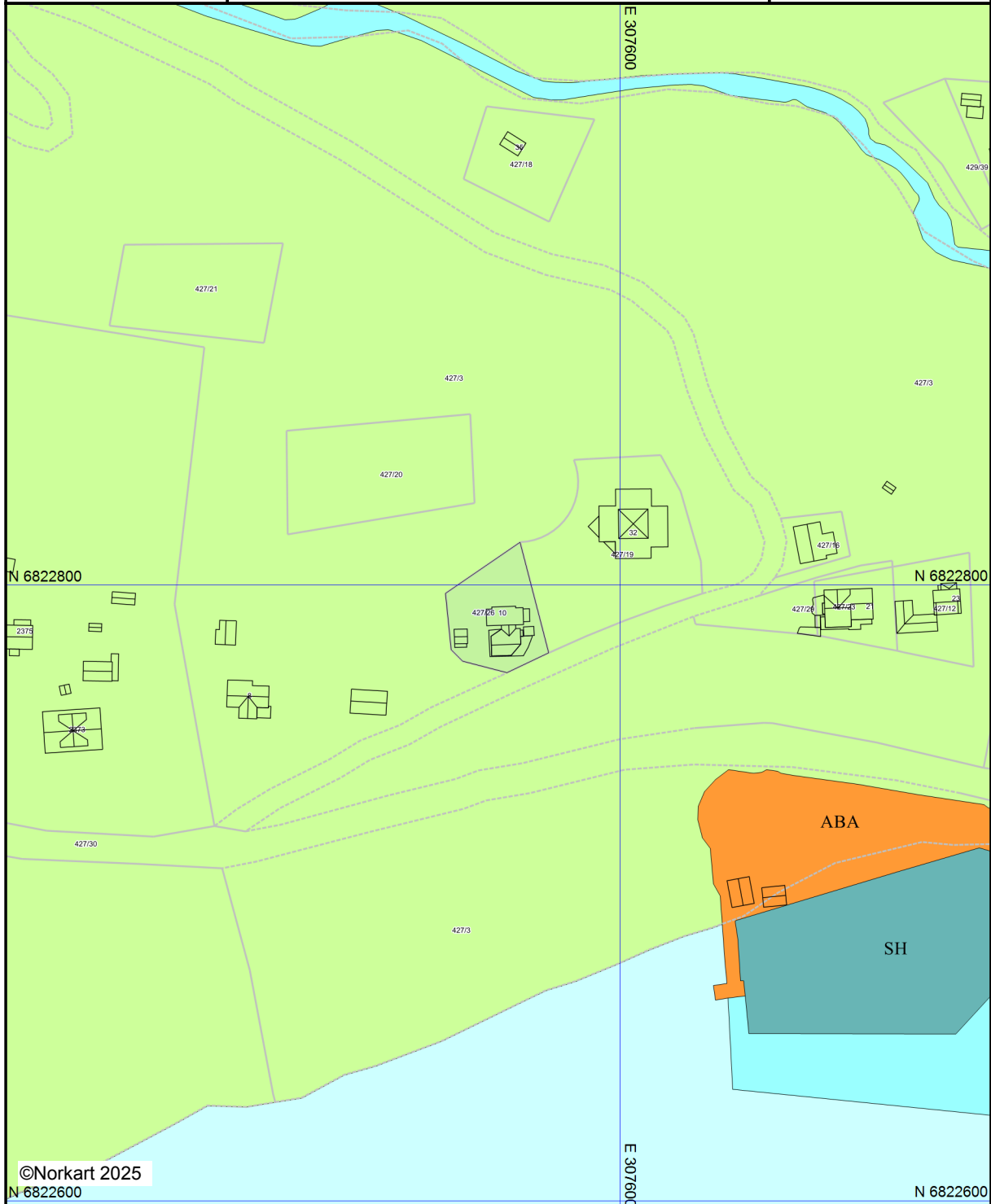
Kommuneplankart

Eiendom: 427/26
Adresse: Vassbotnvegen 10
Utskriftsdato: 02.03.2025
Målestokk: 1:2000

N



UTM-32



©Norkart 2025

N 6822600


E 307600

N 6822800


Kartet er produsert fra kommunens beste digitale kartbaser for området og inneholder viktige opplysninger om eiendommen og området omkring. Presentasjonen av informasjon er i samsvar med nasjonal standard.
Kartet kan inneholde feil, mangler eller avvik i forhold til kravene i oppgitt standard.
Kartet kan ikke benyttes til andre formål enn det formålet det er utlevert til uten samtykke fra kommunen jf. lov om åndsverk.

Tegnforklaring


Kommuneplan-Begyggelse og anlegg (PBL2)


 Andre typer bebyggelse - nåværende

Kommuneplan-Landbruk-,natur- og friluftsliv

 LNFR-areal - nåværende


Kommuneplan-Bruk og vern av sjø og vass

 Bruk og vern av sjø og vassdrag med tilhøren

 Småbåthavn - fremtidig

 Naturområde vann - nåværende

Felles for kommuneplan PBL 1985 og 2008

 Planområde

 Grense for arealformål

 Påskrift områdenavn