



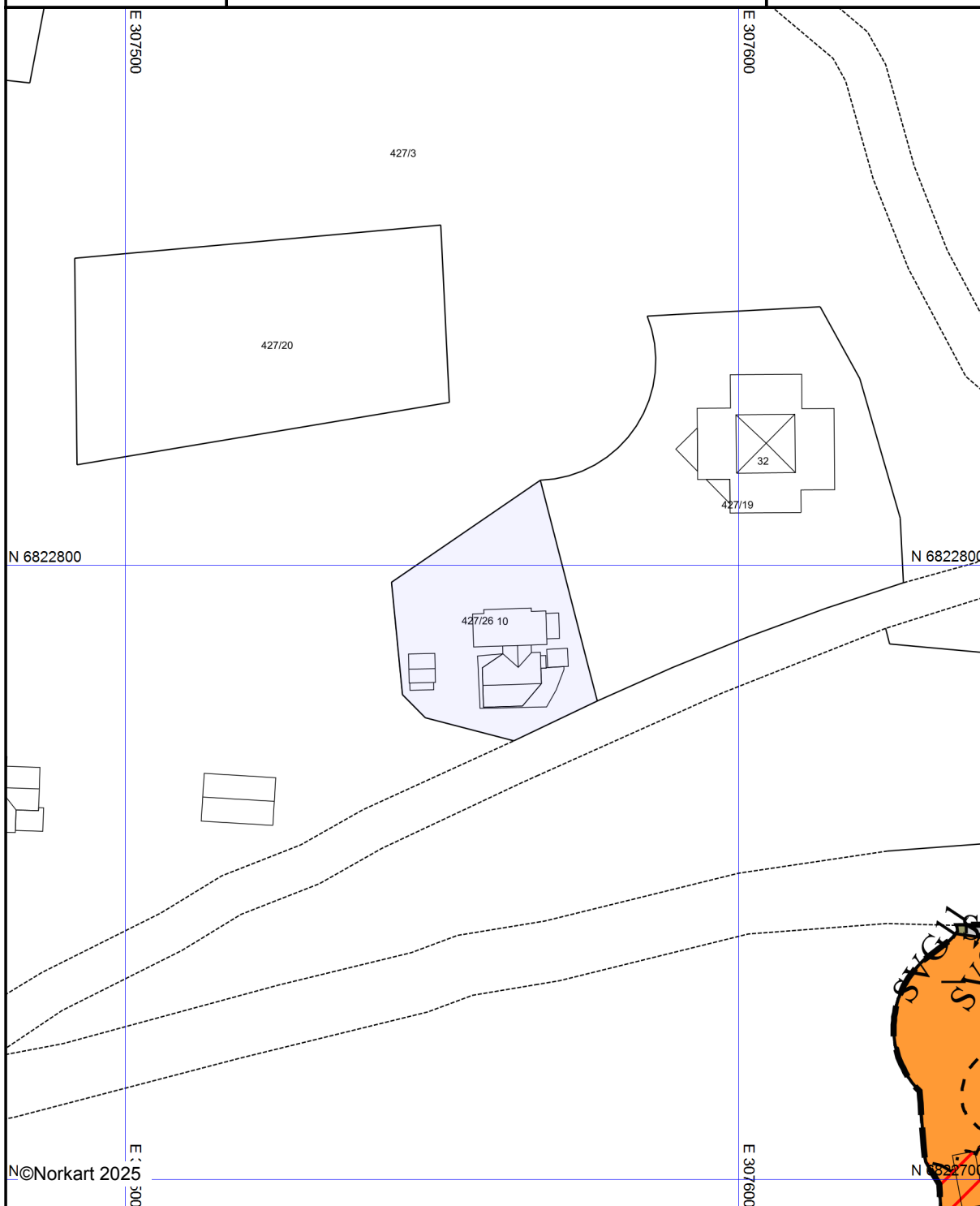
Sunnfjord kommune

Reguleringsplanforslag

Eiendom: 427/26
Adresse: Vassbotnvegen 10
Utskriftsdato: 02.03.2025
Målestokk: 1:1000



UTM-32




©Norkart 2025
E : 300

N 682700

Kartet er produsert fra kommunens beste digitale kartbaser for området og inneholder viktige opplysninger om eiendommen og området omkring. Presentasjonen av informasjon er i samsvar med nasjonal standard.
Kartet kan inneholde feil, mangler eller avvik i forhold til kravene i oppgitt standard.
Kartet kan ikke benyttes til andre formål enn det formålet det er utlevert til uten samtykke fra kommunen jf. lov om åndsverk.


Tegnforklaring

Reguleringsplan-Bebyggelse og anlegg (PBL


 Uthus/naust/badehus


Reguleringsplan-Samferdselsanlegg og tekn

 Veg


 Annen veggrunn - grøntareal

Reguleringsplan- Bruk og vern av sjø og va


 Naturområde i sjø og vassdrag

 Kombinerte formål i sjø og vassdrag

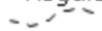
Reguleringsplan-Hensynsoner (PBL2008 §12

 Faresone - Flomfare


Reguleringsplan- Bestemmelseområder (PB

 Bestemmelseområde

Reguleringsplan-Juridiske linjer og punkt PE

 Bestemmelsegrense


Reguleringsplan-Felles for PBL 1985 og 200

 Regulerings- og bebyggelsesplanområde

 Planens begrensning

 Faresonegrense

 Formålsgrense

 Byggegrense

 Avkjørsel

 Påskrift feltnavn